

Digitale aanvulling bij de Gezamenlijke Lijst van Nederlandse VISwateren 2019-2020-2021

Versie: 25-02-2019

Pagina 100, GEMEENTE ZEEWOLDE

Toevoegen:

HSV Ons Stekkie – Zeewolde


Harderhaven

Wateren Zeewolde dorp uitgezonderd de oranje wateren op www.visplanner.nl

Men dient altijd rekening te houden met activiteiten van de vereniging.

Pagina 105, GEMEENTE DANTUMADIEL (DDFK)

Toevoegen:

Kruiswater 


Pagina 109, GEMEENTE DE FRYSKE MARREN

Verwijderen:

Leiding gemaal De Grie

Pagina 124, GEMEENTE OPSTERLAND


Toevoegen:


Wateren A7 zuid 

Voor bevisbare oever zie visplanner.

Pagina 124, GEMEENTE OOSTSTELLINGWERF

Toevoegen:

Grootdiep 

Kuunder 

Dorpwater Oosterwolde 

Pagina 153, VIJVERS IN DE PROVINCIE GRONINGEN

Bad Nieuweschans

Finsweg vervangen door: Deenseweg.

Pagina 153, VIJVERS IN DE PROVINCIE GRONINGEN

Finsterwolde

Toevoegen: en de vijver aan de van Damslaan

Pagina 153, VIJVERS IN DE PROVINCIE GRONINGEN

Toevoegen:

Heiligerlee. Vijvers aan de Venneblocken.

Midwolda. Vijver aan de Doctor Oortwijn Botjeslaan.

Pagina 153, VIJVERS IN DE PROVINCIE GRONINGEN

Winschoten

Toevoegen: Wateren langs de Oostelijke Rondweg, water aan de Bovenburen, de wateren aan beide zijden van de Molenweg ter hoogte van de Kloostergaard, water langs de Wezelaan en de vijver aan de Liefkensstraat.

Pagina 170, GEMEENTE OLDAMBT

Termunterzijldiep

Toevoegen: inclusief het dok in Nieuwolda.

Pagina 176, GEMEENTE WINSUM

Toevoegen:

Vijvers Winsum voor de ligging zie visplanner.nl

Pagina 204, GEMEENTE TWENTERAND

Zwolschekanaal te Vroomshoop

Verwijderen: 

Pagina 268, GEMEENTE OSS

Toevoegen:

Burgemeester Delenkanaal buitenpand 

Tenten mogen hier niet groter zijn dan 2,8 x 2,2 m

