

# Gezamenlijke Lijst van Nederlandse VISwateren 2019 - 2020 - 2021



Tijdens het vissen dient u, naast de VISpas, de VISplanner (zie achterzijde lijst) of deze Gezamenlijke Lijst van Nederlandse VISwateren bij u te hebben en bij controle beide direct te kunnen tonen.

In de wateren genoemd in deze lijst, mag worden gevisst met twee hengels en alle wettelijk toegestane aassoorten, tenzij anders staat aangegeven.

Deze lijst is geldig in de periode 2019 - 2020 - 2021. De houder dient een voor dat jaar geldige VISpas in bezit te hebben.

Beheer zelf uw lidmaatschapsgegevens met MijnSportvisserij via [www.mijnsportvisserij.nl](http://www.mijnsportvisserij.nl)

**Bewaren tot eind 2021**



[www.sportvisserijnederland.nl](http://www.sportvisserijnederland.nl)



# Gebruik Lijst van VISwateren



De wateren in deze lijst zijn geordend per federatiegebied:

1	Sportvisserij MidWest Nederland	16
2	Sportvisserij Fryslân	102
-	Lauwersmeer	147
3	Sportvisserij Groningen Drenthe	148
4	Sportvisserij Oost-Nederland	178
-	IJsselmeer	207
5	Hengelsport Federatie Midden Nederland	208
6	Sportvisserij Zuidwest Nederland	236
7	Sportvisserij Limburg	284

## Let op!

In de Gezamenlijke Lijst van Nederlandse VISwateren staan twee categorieën wateren – te onderscheiden door onderstaande achtergrondkleur en omkadering:

Bevisbaar voor alle sportvissers met de VISpas

Uitsluitend bevisbaar voor sportvissers van de federatie van het betreffende hoofdstuk, tenzij anders vermeld

# GEZAMENLIJKE LIJST VAN NEDERLANDSE VISWATEREN 2019-2020-2021

## **VISpas & Gezamenlijke Lijst van VISwateren**

De VISpas en Gezamenlijke Lijst van Nederlandse VISwateren stellen u in staat om in veel Nederlandse wateren te vissen. De wateren in de Gezamenlijke Lijst van Nederlandse VISwateren zijn ingebracht door federaties en verenigingen in het kader van de onderlinge uitwisseling van viswateren. Zij stellen dus niet alleen hun eigen leden, maar ook ú in staat om te mogen vissen in hun viswater. Slechts een beperkt aantal wateren in de lijst is nog voorbehouden aan leden van een bepaalde hengelsportfederatie. Deze wateren zijn in een lichtblauw kader geplaatst (zie legenda in de kافت).

## **Leeswijzer**

De algemene voorwaarden waaraan u zich als houder van de VISpas moet houden, leest u op pag. 2 t/m pag. 9. De belangrijkste wettelijke visserijregels vindt u op pag. 10 t/m pag. 15.

De wateren zijn geordend per federatiegebied. Ieder federatiehoofdstuk begint met één of meerdere gemeentekaarten. Vervolgens worden eerst de grotere regionale wateren of de wateren die in meerdere gemeenten liggen genoemd en daarna de wateren per gemeente.

## **VISplanner**

De VISplanner ([www.visplanner.nl](http://www.visplanner.nl) en de gratis VISplanner app) is in combinatie met de VISpas ook een rechtsgeldige toestemming. Met de VISplanner op uw mobiele telefoon of tablet/laptop kunt u bij een controle aantonen dat u ergens mag vissen. De papieren Gezamenlijke Lijst van Nederlandse VISwateren wordt daarom niet meer automatisch bijgesloten bij de VISpas.

De VISplanner geeft veel duidelijkere informatie op kaart over waar u mag vissen en is altijd actueel. Bovendien is dit een milieuvriendelijke oplossing en bespaart het veel geld, waardoor Sportvisserij Nederland meer voor u kan doen. Wij willen u vragen om ook de VISplanner te gebruiken, geef uw milieubewuste keuze door via [www.mijnsportvisserij.nl](http://www.mijnsportvisserij.nl).

## **Uitgifte VISpas**

Sportvisserij Nederland geeft de VISpas uit, enkel aan leden van aangesloten hengelsportverenigingen. Alle adressen van deze verenigingen zijn te vinden op [www.sportvisserij nederland.nl](http://www.sportvisserij nederland.nl).

## **Landelijke NachtVIStoestemming en Derde Hengeltoestemming**




De landelijke NachtVIStoestemming en Derde Hengeltoestemming zijn verkrijgbaar via [www.mijnsportvisserij.nl](http://www.mijnsportvisserij.nl), de website van uw hengelsportfederatie en [www.sportvisserij nederland.nl](http://www.sportvisserij nederland.nl).

De NachtVIStoestemming kost € 10,- en de Derde Hengeltoestemming € 25,-.

## ALGEMENE VOORWAARDEN

De houder van de VISpas dient zich bij het vissen in de wateren die in deze lijst zijn opgenomen te houden aan de hierna genoemde voorwaarden en de wettelijke regels. Het niet in acht nemen van de voorwaarden en wettelijke regels betekent dat men wordt geacht zonder schriftelijke toestemming (vergunning) te vissen en in overtreding is op de Visserijwet 1963. Men kan dan een boete krijgen.

### Algemeen

1. In de wateren genoemd in de Gezamenlijke Lijst van Nederlandse VISwateren 2019-2020-2021 mag uitsluitend worden gevestigd indien men tevens in het bezit is van een geldige VISpas. De Gezamenlijke Lijst van Nederlandse VISwateren geeft zonder de vereiste VISpas geen enkel recht.
2. In deze wateren mag de houder van de VISpas vissen met maximaal twee hengels (welke ten hoogste mogen zijn voorzien van drie stuks één-, twee- of drietandige haken) voorzien van wettelijk toegestane aassoorten. Alleen in de wateren waar een  achter staat mag men, indien men in het bezit is van de Derde Hengeltoestemming, met drie hengels vissen; zie voor de verdere voorwaarden pagina 7. Let op: het is verboden om op of in de nabijheid van het water meer hengels voorhanden te hebben dan waarmee u mag vissen tenzij die meerdere hengels zodanig zijn verpakt of in zodanige toestand zijn dat dadelijk gebruik daarvan niet mogelijk is.
3. Nachtvissen is toegestaan wanneer men in het bezit is van een toestemming van de visrechthebbende om te nachtvissen. Met de landelijke NachtVIStoestemming mag in de wateren met het  symbool 's nachts worden gevestigd; zie voor de verdere voorwaarden pagina 6. In wateren zonder dit symbool is nachtvissen niet toegestaan of alleen toegestaan met een aanvullende toestemming van de visrechthebbende hengelsportvereniging/federatie. Informeer hiervoor bij de bij het water genoemde hengelsportvereniging/federatie.
4. Nachtvissen met een schuilmiddel is toegestaan in de wateren met het  symbool. Voor de andere wateren is onbekend of nachtvissen met een schuilmiddel is toegestaan; voor de meest recente informatie wordt verwezen naar de VISplanner, de Algemene Plaatselijke Verordening (APV) van de gemeente waarin het water ligt of de verordening van recreatie- en natuurgebieden. Zie voor de verdere voorwaarden pagina 6 en 7.
5. Sportvissers met een geel/oranje gekleurde VISpas mogen alleen vissen in de wateren van hun eigen hengelsportvereniging en niet in de wateren in deze Gezamenlijke Lijst van Nederlandse VISwateren, omdat hun vereniging

zelf geen of veel te weinig viswateren landelijk uitwisselt. Kijk op [www.sportvisserijnederland.nl/vispas/](http://www.sportvisserijnederland.nl/vispas/) voor meer informatie.

6. Gevangen vis moet onbeschadigd in hetzelfde water worden teruggezet, tenzij:
  - Bestemd voor eigen consumptie (dan direct doden met een krachtige tik op de kop).
  - Deze als aasvis wordt meegenomen. Hierbij dienen de gedragsregels voor het meenemen van aasvisjes te worden nageleefd (zie hieronder).

Voor het in bezit hebben van dode vissen en levende aasvissen groter dan 15 cm op, aan of nabij het viswater, geldt een maximum van 10 stuks. (zie pagina 12 minimummaten vissoorten).

Het is overigens verboden om vissoorten met een minimummaat aan het water bij zich te hebben, die ontdaan zijn van de kop of gefileerd zijn, waardoor de lengte en soort niet meer te controleren valt.

#### **Gedragsregels meenemen aasvissen:**

- Aasvissen mogen levend worden meegenomen binnen de wettelijke regels (beschermde soorten, gesloten tijden en **minimummaten**).
- Zorg voor voldoende zuurstof voor de aasvissen.
- Bied voldoende ruimte aan voor de aasvissen om te kunnen zwemmen.
- Voor gebruik doden met een krachtige tik op de kop.
- Zet levende aasvissen alleen terug in het water van herkomst.

7. U dient rekening te houden met andere vissers en overige gebruikers van het viswater en de omgeving. Dit kan betekenen dat u niet te ver weg en zoveel mogelijk haaks uit de oever moet vissen.

#### **Het is verboden:**

8. **Karper** en/of **graskarper** mee te nemen. Karper en graskarper moeten altijd levend worden teruggezet in hetzelfde water. Graskarper moet vanwege zijn speciale functie worden teruggezet. Deze vissoort wordt uitgezet om overvloedige plantengroei in het water te beteugelen. Tenzij anders vermeld, is het tijdelijk bewaren van vis in een leefnet of bewaarzak in hetzelfde water toegestaan.
9. **Snoek** binnen de gebieden van de Sportvisserij MidWest Nederland, Sportvisserij Fryslân, Sportvisserij Zuidwest Nederland en Sportvisserij Limburg mee te nemen. Deze moet direct worden teruggezet. Binnen de gebieden van Sportvisserij Groningen Drenthe, Sportvisserij Oost-

Nederland en Hengelsport Federatie Midden Nederland mag u maximaal één bovenmaatse snoek in bezit hebben.

10. **Aal** mee te nemen. Alle gevangen aal/paling dient onmiddellijk in hetzelfde water te worden teruggezet.
11. Meer dan **twee snoekbaarzen** in het bezit te hebben, tenzij anders vermeld.
12. De gevangen vis te verkopen.
13. Aan viswedstrijden deel te nemen en/of viswedstrijden te houden/te organiseren, tenzij daarvoor schriftelijke toestemming is verleend door de visrechthebbende federatie of hengelsportvereniging. Indien langs een water een wedstrijdparcours is of wordt uitgezet op basis van een verleende toestemming, dient u het parcours vrij te houden dan wel vrij te maken. **Let op:** afhankelijk van het type wedstrijd en de breedte van het water kan deze regel betrekking hebben op het gehele water alsmede oevers aan beide zijden van het betreffende water.
14. De zgn. rally- of estafettevisserij uit te oefenen, of elke andere vorm van visserij waarbij de gevangen vissen worden meegenomen ter bepaling van de uitslag.
15. Bij het vissen met twee of meer hengels de afstand tussen de buitenste hengels meer dan tien meter te laten bedragen.
16. Een beaasde hengel of beaasde hengels onbeheerd te laten.
17. Te vissen of te voeren met gekleurde maden of gekleurde maden in bezit te hebben in de nabijheid van het water.
18. Handelingen te verrichten die leiden tot verstoring, vernieling of beschadiging van de natuur en/of andermans eigendommen of tot overlast voor anderen.
19. Zodanig te vissen dat (water)vogels het aas kunnen grijpen.
20. Vislijn en ander afval achter te laten op de visplaats. Bij het verlaten van de visplaats dient deze schoon te zijn. Tijdens het vissen moet afval worden bewaard in een zak, emmer of iets dergelijks. Bij gebruik van een schuilmiddel moet afval in het schuilmiddel worden bewaard.
21. Particuliere terreinen en oevers zonder toestemming van de eigenaar te betreden, ook al heeft men het recht om in het aanliggende water te vissen.
22. Land te betreden, waarop beplantingen en gewassen of nog te maaien gras staat, tenzij men een geldend looprecht heeft.
23. Huisdieren mee te nemen bij loslopend vee. Men dient de hekken op landerijen steeds te sluiten.
24. Kampvuur te maken of te barbecueën.
25. In recreatie- en natuurgebieden de bepalingen en voorschriften, die daar gelden, te overtreden. Deze zijn vaak door middel van borden aangegeven.
26. Overmatig alcohol te nuttigen en/of drugs te gebruiken.

## **Controle**

Men is verplicht de VISpas en bijbehorende Lijst(en) van VISwateren direct ter inzage af te geven aan controleurs van een hengelsportvereniging en/of federatie, de politie of andere opsporingsambtenaren.

In plaats van deze papieren lijst mag men ook de digitale versie van de lijst ([www.visplanner.nl](http://www.visplanner.nl) of de VISplanner app) tonen.

Aanwijzingen van hen (of van/namens de eigenaar) dienen onmiddellijk te worden opgevolgd. Bij geconstateerde overtreding is de controleur bevoegd de VISpas en de Lijst(en) van VISwateren in te nemen. De controleur is vervolgens verplicht deze documenten onverwijld in te leveren bij de secretaris van de vereniging die de VISpas heeft uitgereikt onder opgave van reden van inname. Men vist op eigen risico en is persoonlijk aansprakelijk voor zijn/haar handelingen. Sportvisserij Nederland, de federaties en/of de hengelsportverenigingen en de eigenaren van het viswater aanvaarden hiervoor geen enkele aansprakelijkheid.

De VISpas en de Lijst(en) van VISwateren zijn strikt persoonlijk maar blijven eigendom van Sportvisserij Nederland en van de aangesloten hengelsportvereniging van wie de VISpas het bewijs van lidmaatschap vertegenwoordigd.

De hierboven genoemde voorwaarden gelden voor alle wateren in deze lijst. Per federatiegebied of per water kunnen aanvullende / beperkende voorwaarden gelden. Die staan dan afzonderlijk bij de betreffende federatie of bij het betreffende water vermeld.

## **Meld visstroperij en illegale visserij**

Bij het bestrijden van stroperij is het belangrijk dat sportvissers verdachte activiteiten op en aan het water melden! Dit kan via het landelijke meldpunt visstroperij: [www.meldvisstroperij.nl](http://www.meldvisstroperij.nl).

Dit landelijke meldpunt is 24 uur per dag en 7 dagen per week bereikbaar en bedoeld om visstroperij, zowel met de hengel als beroepsvistuigen, effectief te bestrijden. Onder visstroperij wordt verstaan: 'illegale visserij met het meenemen van vis als doel'.

Uw melding wordt automatisch doorgezet naar de federatie waar de vermoedelijke stroperij plaatsvindt. Bij urgente situaties gelieve de NVWA (0900-0388) of de politie te bellen (0900-8844) en bij levensbedreigende situaties belt u 112.

## Organiseren van wedstrijden

Voor het organiseren van een wedstrijd dient de organisatie in het bezit te zijn van een schriftelijke toestemming van de visrechthebbende. Deze kan worden aangevraagd bij de visrechthebbende. Hiervoor wordt verwezen naar de wedstrijdmodule op de website van de federatie of de website van de hengelsportvereniging die het visrecht heeft op het wedstrijdwater.

## Aangewezen aassoorten

Bij een aantal wateren in deze lijst staat vermeld dat uitsluitend gevist mag worden met aangewezen aassoorten. U mag dan slechts de volgende aassoorten gebruiken:

- Brood, aardappel, deeg, kaas, granen en zaden.
- Worm en steurkrab.
- Insecten en insectenlarven (bijv. maden) en nabootsingen daarvan, mits die nabootsingen niet groter zijn dan 2,5 cm.

## Voorwaarden Nachtvissen, Derde hengel en schuilmiddel

Onder 'nachtvissen' wordt verstaan: vissen van twee uur na zonsondergang tot één uur voor zonsopkomst. Vooral in recreatie- en natuurgebieden kunnen afwijkende regels gelden. Informeer uzelf dan ook altijd goed en volg aanwijzingen op borden of van toezichthouders altijd op. De hierna genoemde bepalingen gelden –naast de Algemene voorwaarden en de Bijzondere voorwaarden– per federatie.

## Bepalingen voor het nachtvissen (symbool: )

- Om te mogen nachtvissen dient men in het bezit te zijn van een geldige VISpas voorzien van een geldige NachtVIStoestemming.  
Deze toestemming wordt gevormd door een hologramsticker met een maantje en het juiste jaartal.
- Personen onder de 16 jaar mogen uitsluitend nachtvissen onder begeleiding van een persoon die minimaal 16 jaar is.
- Nachtvissen is uitsluitend toegestaan op de wateren met het symbool .
- In de gebieden van de Sportvisserij Limburg, Sportvisserij Groningen Drenthe, Sportvisserij Fryslân en Sportvisserij Oost-Nederland is het nachtvissen binnen de bebouwde kom niet toegestaan. In de overige gebieden geldt deze beperking niet.
- Men mag maximaal 3 x 24 uur gebruik maken van dezelfde visstek. Indien men na deze periode een nieuwe nachtvistek met tentje wil betrekken, dient deze daar minimaal 1000 meter vandaan te liggen.
- De omgeving mag geen hinder ondervinden van de aanwezigheid van nachtvissers.



### **Bepalingen voor het nachtvisseren met een schuilmiddel (symbool: )**

- Uitsluitend houders van een geldige NachtVIStoestemming die actief vissen mogen in of nabij het schuilmiddel aanwezig zijn.
- Nachtvisseren met een schuilmiddel is uitsluitend toegestaan aan die wateren met het symbool . Voor de andere wateren is onbekend of nachtvisseren met een schuilmiddel is toegestaan; voor de meest recente informatie wordt verwezen naar de VISplanner, de Algemene Plaatselijke Verordening (APV) van de gemeente waarin het water ligt of de verordening van de terreinbeherende organisatie.
- In de gebieden van de Sportvisserij Limburg, Sportvisserij Groningen Drenthe, Sportvisserij Fryslân en Sportvisserij Oost-Nederland dient het schuilmiddel aan de voorkant open te zijn. In de overige gebieden geldt deze beperking niet.
- Het schuilmiddel is slechts toegestaan in neutrale, groene, bruine of camouflagekleur.
- Het schuilmiddel mag de maximale afmetingen hebben van (lxbxh) 3.20 mtr. x 3.10 mtr x 1.80 mtr.

### **Bepalingen voor het vissen met drie hengels (symbool: )**

- Men dient in het bezit te zijn van een geldige VISpas voorzien van een geldige Derde Hengeltoestemming. Deze toestemming wordt gevormd door een hologramsticker met het cijfer 3 en het juiste jaartal.
- De Derde Hengeltoestemming is uitsluitend te gebruiken op de wateren met het symbool .

### **Controle**

Bij geconstateerde overtreding is de controleur bevoegd de NachtVIStoestemming en Derde Hengeltoestemming in te nemen door de betreffende sticker van de VISpas te verwijderen. De controleur is vervolgens verplicht deze documenten onverwijld bij de federatie in te leveren, onder opgave van het VISpasnummer en reden van inname. Een commissie bestaande uit Sportvisserij Nederland en de federaties bepaalt een eventuele sanctie: hiertegen kan geen bezwaar worden gemaakt. Sportvisserij Nederland is in overleg met de federaties gerechtigd om de aanschaf van een nieuwe NachtVIStoestemming en/of Derde Hengeltoestemming te weigeren zonder opgave van redenen.

## GEDRAGSCODES

De gedragscode Welzijn vis vindt u achterin deze lijst.

### OMGAAN MET VIS

- Probeer te voorkomen dat de haak wordt geslikt.
- Raak een gevangen vis alleen aan met natte handen.
- Verwijder de haak uiterst voorzichtig.

### LEEFNETCODE

Uit onderzoek blijkt dat het gebruik van een leefnet zeker niet nadelig hoeft te zijn voor de bewaarde vis. In het algemeen geldt echter:

hoe minder handelingen er met een vis worden gedaan, hoe kleiner de kans op beschadiging. Iedere extra handeling betekent extra risico. Gebruik daarom alleen een leefnet als het nodig is, anders liever niet.

Wilt u een leefnet gebruiken of moet uw net worden vernieuwd, kies dan voor een leefnet met de volgende eigenschappen:

- Een diameter van 40 cm of meer.
- Een lengte van 2,5 meter of meer.
- Een maaswijdte van maximaal 6 mm.
- Knooploos.
- Van zacht materiaal.
- Voorzien van voldoende hoepels om het goed uit te leggen.

Zorg bij gebruik van het leefnet dat:

- Een zo groot mogelijk deel van het net onder water is, zodat de vis het volume kan benutten.
- Het leefnet bij voorkeur horizontaal gestrekt uit staat in plaats van verticaal.
- Golven geen vat hebben op het leefnet om beschadiging van de vis te voorkomen.
- De vis zo kort mogelijk in het leefnet verblijft.
- Er niet te veel vis in het leefnet zit.
- Het leefnet voorzichtig wordt leeggemaakt.

## LOODCODE

Lood hoort niet in het milieu. Het is gevaarlijk voor mens en dier. Gebruik daarom zo veel mogelijk milieuvriendelijke alternatieven zoals steen, beton, glas, ijzer, wolfram (tungsten) en koper. Tin en zink zijn geen milieuvriendelijke alternatieven. Belangrijke andere aanbevelingen zijn:

- Gebruik nooit lood bij breeklijnen als visveilig systeem.
- Giet vanwege gezondheidsrisico's geen loden voorwerpen voor het gebruik in de sportvisserij.
- Gebruik bij kunstaas dat lood bevat een kunstaasredder, waardoor u minder kunstaas verspeelt.
- Deponeer lood dat u niet meer gebruikt bij het chemisch afval.

## GEDRAGSREGELS DE KARPEN SPORTVISSERIJ NEDERLAND

Naast de normaal geldende gedragsregels zijn er voor de karpervissers specifieke gedragsregels:

- Vis met loodvervangende werpgewichten.
- Vis alleen met visveilige systemen.
- Gebruik bij het onthaken en fotograferen altijd een onthaakmat.
- Houd de vis nat bij het onthaken en fotograferen.
- Ga verantwoord om met het gebruik van de bewaarzak.
- Voorkom overmatig voeren.

Spoel al het natte materiaal (schemnet, onthaakmat, etc) thuis goed uit met warm water. Daarna goed drogen om verspreiding van visziektes te voorkomen.

## WETTELIJKE VISSERIJREGELS

De (sport)visserij is geregeld in de Visserijwet 1963. De belangrijkste wettelijke regels worden hier beschreven. Vanaf 1 januari 2015 is de digitale versie van de beschikbaar gestelde VISwaterlijsten onder andere in de vorm van de VISplanner, samen met de VISpas ook wettelijk geldig als schriftelijke toestemming. Elke visser moet nog steeds wel zelf aan kunnen tonen dat hij/zij ergens mag vissen.

## VISSERIJ IN DE BINNENWATEREN

### Schriftelijke toestemming

Om in het binnenwater te mogen vissen heeft elke visser een schriftelijke toestemming nodig van degene die het visrecht heeft op het water waar men wil vissen. Die visrechthebbende is in de meeste gevallen een hengelsportvereniging of federatie die visrecht heeft gehuurd voor de leden en deze visrechten via een toestemming beschikbaar stelt. De VISpas en de VISplanner of Lijst(en) van VISwateren vormen samen de schriftelijke toestemming waarmee u kunt vissen in de wateren die in de lijst(en) staan vermeld.

### Gesloten tijd aassoorten

Van 1 april tot de laatste zaterdag in mei geldt een verbod voor sommige aassoorten. Er mag in die periode niet worden gevestigd met: slachtproducten, een dood visje of een stukje vis (ongeacht hoe groot) of enig kunstaas met uitzondering van kunstvliegen kleiner dan 2,5 cm. Deze bepalingen gelden niet voor de volgende zoute binnenwateren: het Veerse meer en Grevelingenmeer. Voor het IJsselmeer geldt dit verbod van 16 maart tot 1 juli. Let op: voor een aantal wateren in deze lijst geldt een langere gesloten tijd. Dit staat bij de betreffende wateren vermeld.

### Gesloten tijd vissoorten/terugzetplicht

Voor een aantal vissoorten bestaat een gesloten tijd op grond van de Visserijwet. Vangt u zo'n vis in die periode, dan moet u hem met de grootst mogelijke zorg behandelen en direct levend en onbeschadigd in hetzelfde water terugzetten. Let op: voor een aantal wateren in deze lijst geldt een langere gesloten tijd. Dit staat bij de betreffende wateren vermeld.

GESLOTEN TIJD	VISSOORTEN
1 maart tot de laatste zat. in mei	Snoek
1 april tot de laatste zat. in mei	Snoekbaars en baars
1 april t/m 31 mei	Barbeel, kopvoorn, winde
1 november t/m 31 januari en van 1 maart t/m 30 april	Rivierprik
1 oktober t/m 31 maart	Beekforel
het gehele jaar	Zeeforel, zalm, elft, fint, kwabaal, serpeling, sneep, vlagzalm, zee­prik en meerval
<p><b>Let op:</b> voor aal/paling geldt op basis van de voorwaarden bij het gebruik van de VISpas een algehele terugzetverplichting.</p>	

### Beschermde vissoorten

In de Wet natuurbescherming is een aantal vissoorten opgenomen waarop u niet mag vissen. Het betreft de volgende soorten:

Atlantische steur, beekdonderpad, beekprik, elrits, gestippelde alver, grote modderkruiper, houting, kwabaal.

### Verbod gebruik levend aas

Het is verboden om bij het vissen als aas levende gewervelde dieren te gebruiken (o.a. levende vissen, amfibieën, reptielen, vogels of zoogdieren).

Vissen met maden, wormen muggenlarven is wel toegestaan.

## MINIMUMMATEN VISSOORTEN

Vangt u een vis kleiner dan de minimummaat, dan moet u deze direct in hetzelfde water terugzetten. Een overzicht van minimummaten per vissoort:

Baars*	22 cm.	Barbeel	30 cm.
Blauwe leng	70 cm.	Bot	20 cm.
Beekforel	25 cm.	Haring	20 cm.
Heek	27 cm.	Horsmakreel	15 cm.
Kabeljauw	35 cm.	Kopvoorn	30 cm.
Leng	63 cm.	Makreel	30 cm.
Rivierprik	20 cm.	Sardine	11 cm.
Schartong	20 cm.	Schelvis	30 cm.
Schol	27 cm.	Snoek	45 cm.
Snoekbaars	42 cm.	Tong	24 cm.
Wijting	27 cm.	Witte koolvis (pollak)	30 cm.
Zeebaars	42 cm.	Zeelt	25 cm.
Zwarte koolvis	35 cm.	Ansjovis	12 cm.
Noordzeekreeft	85 mm (kopborststuk)		
Noordzeekrab	115 mm (kopborststuk)		

Kopborststuk: Uiteinde staart tot uiteinde ogen(exclusief voelspriet)

\* Het is toegestaan (m.u.v. het IJsselmeer) om ondermaatse baars levend voorhanden te hebben op voorwaarde dat deze vis wordt bewaard in een leefnet of emmer en levend wordt teruggezet in hetzelfde water. Het aantal dode baarzen onder de minimummaat dat iemand als aas in bezit mag hebben (m.u.v. IJsselmeer) is vastgesteld op maximaal 20 stuks.

## ZEEVISSERIJ

### Sportvisserij in visserijzone, kustwateren en zeegebied

Sportvissers vissen ook in zee en daar gelden andere regels dan in de binnenwateren. Over het algemeen geldt dat de regels voor de zeesportvisserij eenvoudiger zijn. Belangrijk is te weten dat in de Visserijwet 1963 drie verschillende zeevisgebieden worden onderscheiden: 'visserijzone', 'kustwateren' en 'zeegebied'. Er gelden in deze gebieden verschillende regels.

In de visserijzone, de kustwateren en het zeegebied heeft u voor het vissen met hengels geen toestemming van de visrechthebbende of een vergunning nodig.

### **Kustwateren**

Tot de kustwateren behoren: de Waddenzee, het Nederlandse deel van Dollard en Eems, de Maasmond, de Nieuwe Waterweg tot de lijn van het oostelijke havenhoofd van Maassluis naar het groene geleidelicht no. 14, het Calandkanaal en open havens tot de meest zeewaarts gelegen waterkering, het Beerkanaal met open havens, het Zeegat van Goeree, het Brouwerhavensegat, de Oosterschelde en de Westerschelde, de hieraan gelegen open havens en de met al deze wateren in open verbinding staande wateren inclusief het kanaal door Zuid-Beveland.

NB: De zee langs de Noord- en Zuid-Hollandse stranden en boven de Waddeneilanden noemen we vrijwel altijd kust, maar is volgens de Visserijwet geen 'kustwater'. In de kustwateren geldt de beperking van (maximaal) twee hengels met maximaal drie haken per hengel.

### **Zeegebied**

Met het zeegebied worden, in tegenstelling tot wat men zou denken, slechts enkele beperkte wateroppervlakten bedoeld: de havens van IJmuiden (incl. binnenzijde pieren) en de toeleidingskanalen naar het Noordzeekanaal, het Uitwateringskanaal te Katwijk en de havens van Scheveningen tot de meest zeewaarts gelegen waterkeringen. In het Zeegebied mag met maximaal drie haken aan een hengel worden gevestigd.

### **Visserijzone**

Met de visserijzone wordt de Noordzee langs de Nederlandse kust, aansluitend op het zeegebied en de kustwateren, aangeduid. De visserijzone is eigenlijk wat in de volksmond 'zee' wordt genoemd. In de visserijzone gelden geen restricties wat betreft het aantal hengels en haken waarmee u vist.

### **Visserijzone, kustwateren en zeegebied**

Detailkaartjes vindt u op de volgende pagina's.

### **Minimummaten zeevissoorten en bag limit**

Voor de zeevisserij gelden dezelfde minimummaten als voor de visserij in de binnenwateren (zie tabel pagina 12). Voor kabeljauw geldt dat u maximaal 25 vissen of 20 kg in bezit mag hebben. *Aangezien de regels wat betreft de zeebaars Europees geregeld worden en soms meerdere keren per jaar wijzigen kunt u de recentste regels het best op [www.sportvisserijnederland.nl](http://www.sportvisserijnederland.nl) raadplegen.* Het is

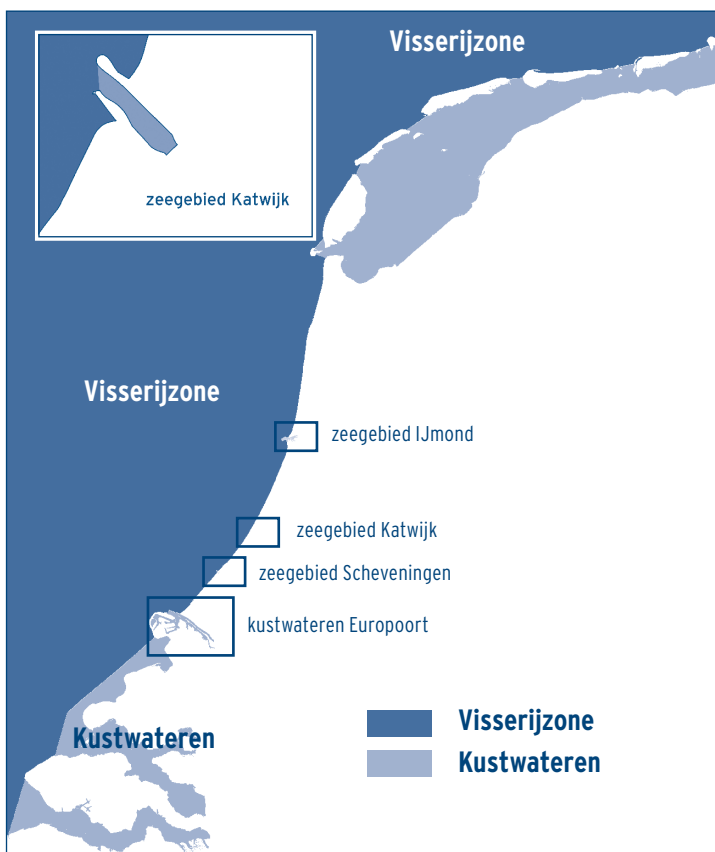
overigens verboden om zeebaars en kabeljauw aan het water bij zich te hebben, die ontdaan zijn van de kop of gefileerd zijn, waardoor de lengte en soort niet meer te controleren valt.

**Voor aal/paling, zalm, zeeforel, houting, Atlantische steur, zeeprik, fint en elft geldt een terugzetplicht!**

## GEDRAGSCODE ZEEHENGELSPORT


Speciaal voor de zeehengelsport is er een aparte gedragscode.

De gedragscode kunt u vinden op [www.sportvisserijnederland.nl](http://www.sportvisserijnederland.nl)







## kustwateren Europoort



## zeegebied Scheveningen



## zeegebied IJmond



## SPORTVISSERIJ MIDWEST NEDERLAND

Kantoor: Populierenlaan 78, 1911 BM Uitgeest

Tel.: (0251) 31 88 82

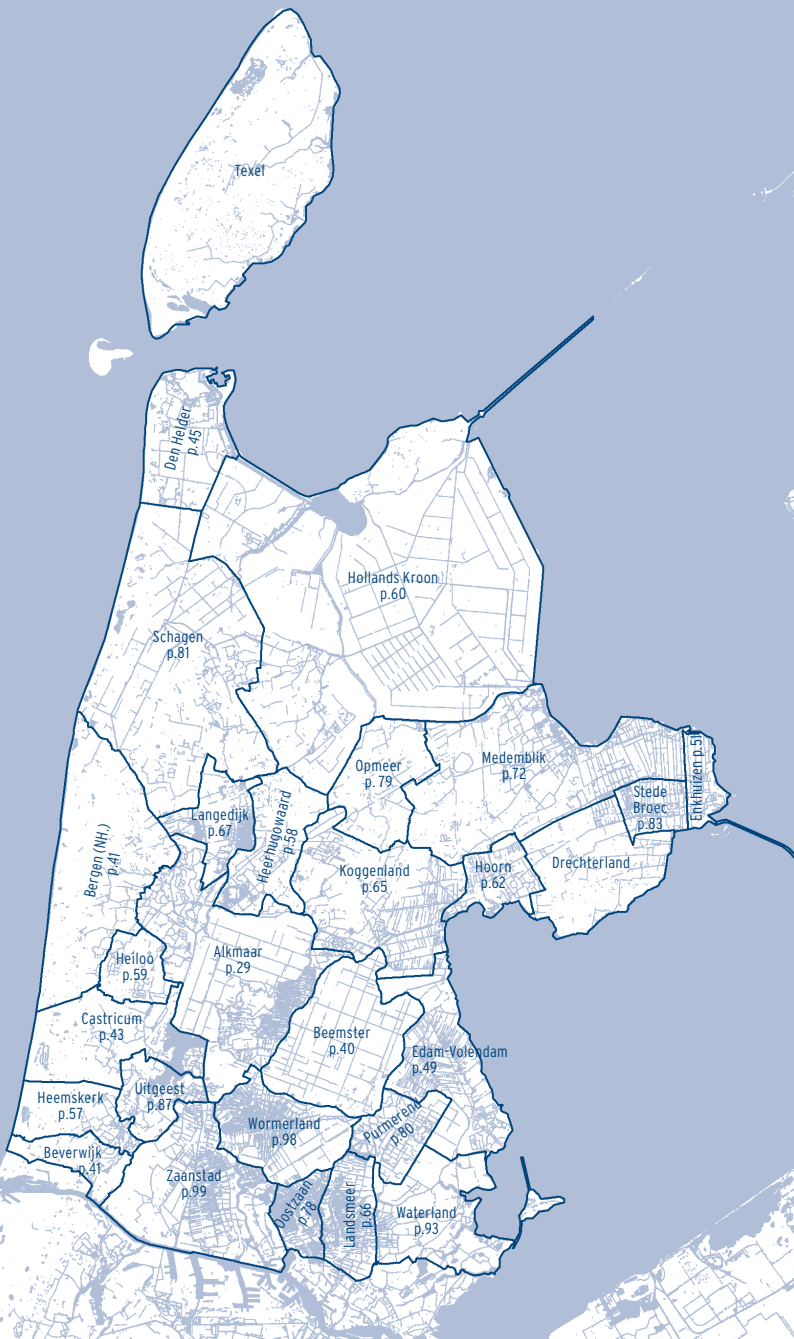
e-mail: [info@sportvisserijmidwestnederland.nl](mailto:info@sportvisserijmidwestnederland.nl)

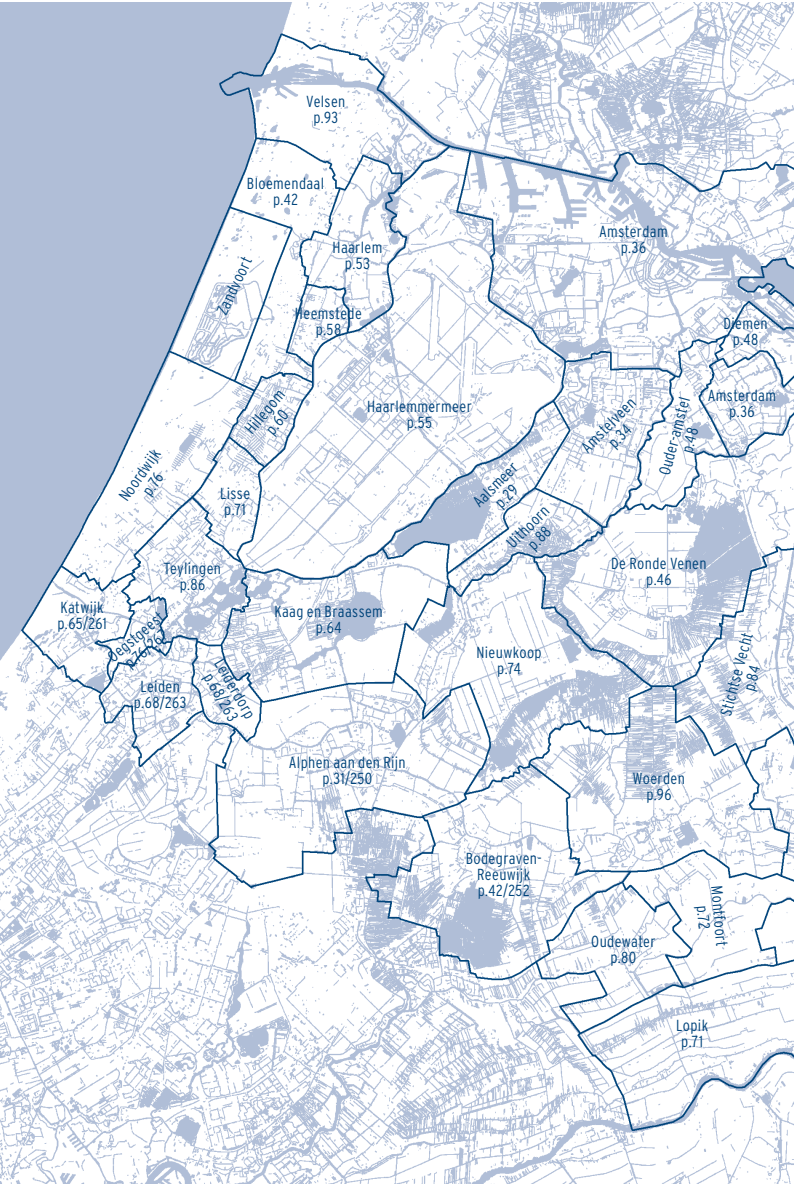
website: [www.sportvisserijmidwestnederland.nl](http://www.sportvisserijmidwestnederland.nl)

Polders Westfriesland	p. 22
Provinciale kanalen	p. 22
Flevopolders	p. 25
Randmeren	p. 27
Rivieren en zijtakken	p. 27
Vaarten	p. 28
Wateren per gemeente	p. 29

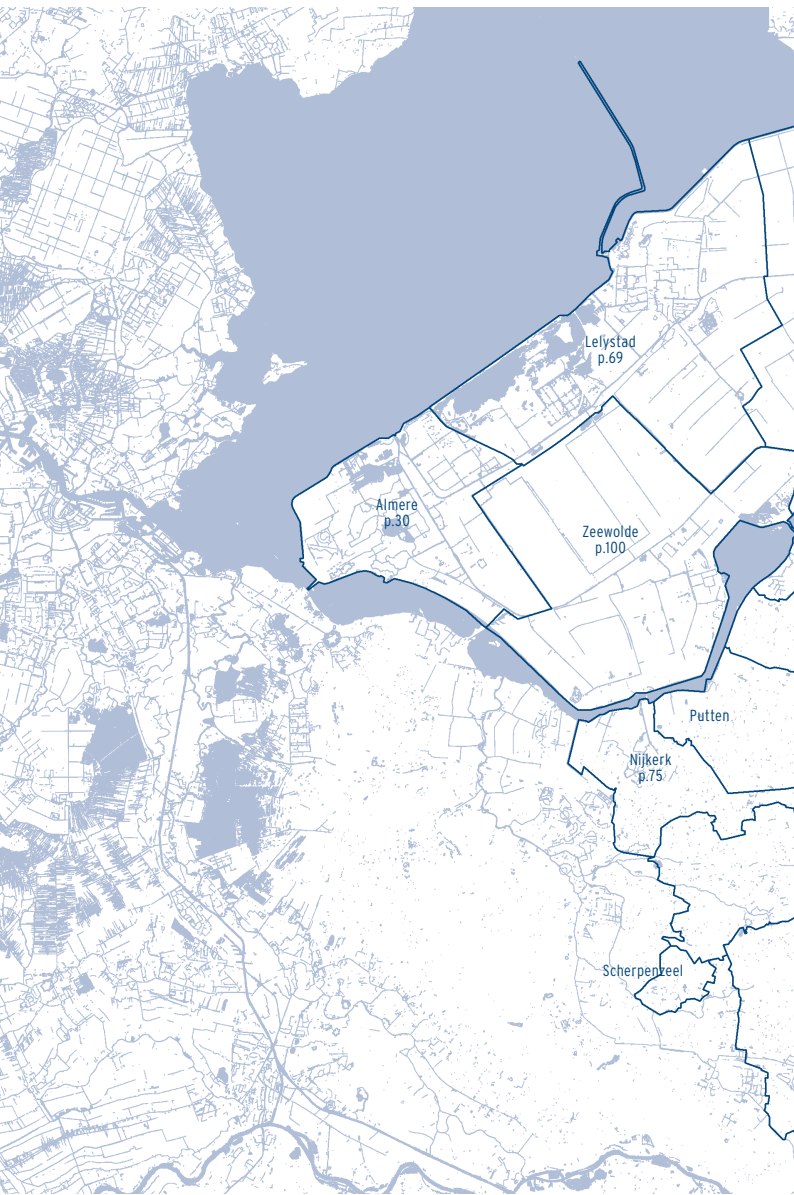
## MIDWEST-NOORD

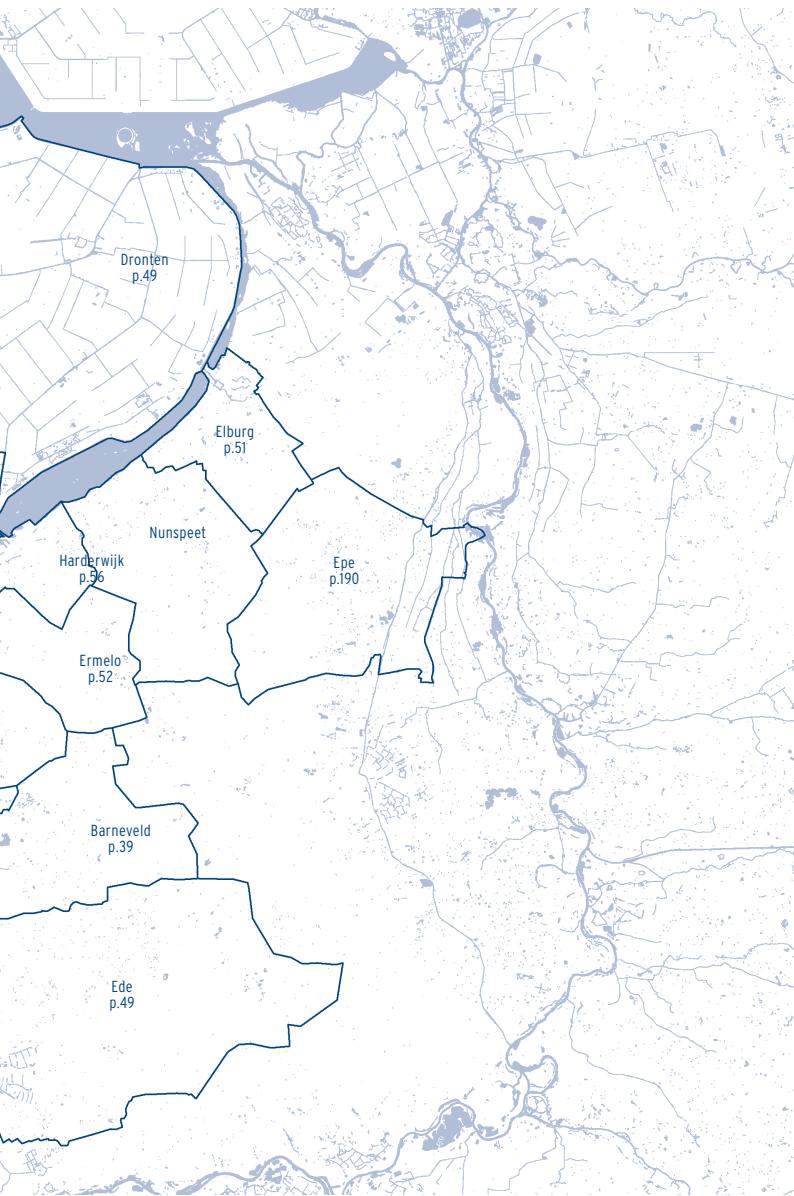












Dronten  
p.49

Elburg  
p.51

Nunspeet

Harderwijk  
p.56

Epe  
p.190

Ermelo  
p.52

Barneveld  
p.39

Ede  
p.49

## POLDERS WESTFRIESLAND

Sportvisserij MidWest Nederland:

**Polder Het Grootslag**  voor zover in eigendom van het HHS Hollands Noorderkwartier, behoudens rechten van derden - langs het spoorbaanvak Hoorn-Enkhuizen (km. 36.720 - 49.500).

De wateren **De Weelen**  gelegen in de polder Het Grootslag.

- *Het vissen is niet toegestaan op land dat door Staatsbosbeheer aan derden in gebruik is gegeven, behalve wanneer hiervoor door de gebruiker schriftelijk een ontheffing is verleend.*
- *Het is verboden gepachte landerijen te betreden in de periode van 1 maart tot 15 juni - Nachtvissen is verboden in de periode van 1 maart tot 15 juni.*

**Polder De Vier Noorderkoggen**  voor zover in eigendom van het HHS Hollands Noorderkwartier, behoudens rechten van derden.

**Polder Ursem**  (onder andere de Noordgouw) uitgezonderd 100 m van de noordkant van de Machinesloot vanaf het gemaal.

**Polder Achterkogge** 


**Polder De Kaag** 

**Polder Hensbroek** 

**Polder Wogmeer** 

**Polder De Drieban** 

**De Ursemmerplas**

**Ursemmervaart**  bekend als park 7, vanaf de Fenisserbrug bij Avenhorn tot aan de Schermerringvaart bij Ursem.

**De Leyen**   in de polder Hensbroek.


**De bermsloten langs de Rijksweg 7**  voor zover het betreft het gedeelte De Hulk-Lambertschaag en voor zover gelegen binnen het poldergebied Vier Noorder Koggen.

---

## PROVINCIALE KANALEN

Sportvisserij MidWest Nederland op machtiging van de Noord Hollandse Bond Beroepsvissers:

**Kanaal Stolpen - Schagen en Schagen - Kolhorn**  tussen het Noordhollandsch Kanaal en de Waardpolderbrug te Kolhorn.

**Kanaal Alkmaar (Omval) - Kolhorn**  inclusief het

**Kolhornerdiep**  tussen de Waardpolderbrug en de doorvaart naar het Waard-Groetkanaal.

**Het kanaal Oudkarspel-Kolhorn**  tussen de brug in de Oosterweg te Nieuwe-Niedorp en het Kolhornerdiep.



HSV Den Helder e.o.:

**Noordhollandsch Kanaal** vanaf het Marine Museum in het Werfkanaal tot aan de Zijperschutsluis (kolksluis te 't Zand).

HSV Alkmaar e.o. en Sportvisserij MidWest Nederland:

**Noordhollandsch Kanaal** van Zijperschutsluis tot West-Graftdijk, Vuile Graft.

Sportvisserij MidWest Nederland:

**Noordhollandsch Kanaal** vanaf West-Graftdijk, Vuile Graft tot aan de voormalige keersluis te Amsterdam-Noord (inclusief de **voorhaven van de schutsluis Willem I**).

Sportvisserij MidWest Nederland:

**Noordzeekanaal**  *Vissen in het gebied van de natuurvriendelijke oevers 'Zuiderpolder', gelegen aan de noordkant van het Noordzeekanaal ten westen van de pont Buitenhuizen en 'Spaarnwoude', gelegen aan de zuidkant van het Noordzeekanaal ten westen van Zijkanaal C, is niet toegestaan.*

**Zijkanaal D**  te Nauerna.

**Zijkanaal E**  Haven van Westzaan.

**Zijkanaal H** 

**Zijkanaal I**  van het Noordzeekanaal.

**Zijkanaal K**  van het Noordzeekanaal.

**Nieuwe Zeehaven**  aan het Noordzeekanaal te Zaandam.

HV Haarlem e.o.:

**Zijkanaal B** van het Noordzeekanaal.

**Zijkanaal C** van het Noordzeekanaal en Buiten IJ te Spaarndam.

HV Zaanstreek:

**Zijkanaal G inclusief de Dirk Metselaarhaven, Isaac Baarhaven, Oude Haven en Voorzaan**

**Nieuwe Zeehaven** aan het Noordzeekanaal te Zaandam.

AUHV.nl - Algemene Utrechtse Hengelaars Vereniging:

*(nachtvissen uitsluitend voor leden, zie [www.visplanner.nl](http://www.visplanner.nl) voor meer informatie)  
Vanuit VBC-ARK is er een meeneembepaling voor snoekbaars, er mag één snoekbaars voorhanden zijn van minimaal 55 cm.*

**Amsterdam-Rijnkanaal** vanaf de Prinses Irenesluizen te Wijk bij Duurstede tot de vml. draaibrug te Maarssen bij het NS station.

**Bermsloten langs het Amsterdam-Rijnkanaal** langs de rechterzijde tussen km-paal 44,3 en 47,7; langs de linkerzijde tussen km-paal 44,45 en 48,0; tussen Houtense Brug en de Hoonwetering in Houten.

Ministerie van Economische Zaken:

**Langs de Oostkanaaldijk van het Amsterdam-Rijnkanaal** km 14.4 tot km 17.5, onder Nigtevecht.

- *De bermen langs het kanaal behoren aan de Rijkswaterstaat, oftewel de Inspecteur der Domeinen. Niet de gehele berm is toegankelijk voor leden en men overtuige zich dus terdege.*
- *Voor beschadigingen van het gras, beplanting en boordvoorzieningen kan de vereniging aansprakelijk worden gesteld.*
- *De leden mogen zich niet ophouden in de vakken waarin de sluizen en de bruggen over het kanaal liggen tot 30 meter uit de fronten, de sluizen en de landhoofden van de bruggen, zo ook de vakken waar de pontveren gevestigd zijn tot 10 meter wederzijds van de pont.*
- *Bij overtreding van deze bepalingen kan de huur worden ingetrokken.*

Gewestelijke Pachtcommissie Utrecht:

**Amsterdam-Rijnkanaal** vanaf de vm. draaibrug te Maarsse tot de vm. draaibrug te Loenen.

Algemene Weesper Hengelaars Bond (AWHB):

**Amsterdam-Rijnkanaal**   van brug bij Loenersloot tot aan de spoorbrug bij Weesp.

**Looprecht Amsterdam-Rijnkanaal** van de spoorwegbrug in de Oosterspoorweg tot aan de brug bij Loenersloot, **uitsluitend aan de westzijde**, mag door alle leden worden betreden. Tussen Driemond en Nigtevecht mag niet met motorvoertuigen worden gereden, dit is een fietspad.

HSV Alkmaar e.o. - Alkmaar / Sportvisserij MidWest Nederland - Uitgeest:

**Ringvaart Heerhugowaard / Kanaal Alkmaar (Omval) - Kolhorn**  

tussen de Roskamsluis en de Stationsweg Heerhugowaard (bij HHW) losplaats Broekerhoek.

AUHV.nl - Algemene Utrechtse Hengelaars Vereniging:

*(nachtvissen uitsluitend voor leden, zie [www.visplanner.nl](http://www.visplanner.nl) voor meer informatie)*

**Merwedekanaal** van de noordelijke aansluiting met het Amsterdam-Rijnkanaal in Utrecht tot de rivier de Lek in Nieuwegein. *Het is om privacy redenen verboden te vissen in de onmiddellijke nabijheid van woonboten.*

Hengelsportvereniging De Rietvoorn (Veenendaal):

**Valleikanaal** vanaf de Grebbesluis tot aan de spoorlijn Utrecht - Arnhem.

Hengelsportvereniging Ons Genoegen Woudenberg:

**Valleikanaal** vanaf de Rijksweg A-28 te Leusden tot aan de spoorlijn Utrecht-Arnhem. Het is toegestaan de Langesteeg met de auto in te rijden tot aan de brug over het Valleikanaal - Staatsbosbeheer verleent de houder van deze viswaterlijst en de VISpas het recht om de gronden die zijn aangegeven op de website [www.hsvwoudenberg.nl](http://www.hsvwoudenberg.nl) te betreden, uitsluitend voor de hengelsport.

- *Nachtvissen in het Valleikanaal is het gehele jaar toegestaan doch uitsluitend met een speciale nachtvisvergunning van HSV Ons Genoegen.*

*Er geldt een totaal verbod tot het meenemen van vis. Alle vissen moeten aan het eind van de vissessie levend teruggezet worden in het water waar deze gevangen is. Het looprecht langs de noordzijde vanaf de Grebbesluis tot aan de Nederrijn, voorbij de woonboten en natuurzone, alleen voor leden van HSV de Voorn te Rhenen, HSV de Rietvoorn te Veenendaal en HSV Ons Genoegen te Wageningen, zoals contractueel is vastgelegd in de looprecht-overeenkomst met het Utrechts landschap.*

*Bij het vissen in het **Valleikanaal** is het verboden gebruik te maken van vaartuigen of obstakels in de watergang te plaatsen, zich met fietsen, bromfietsen, auto's en andere vervoermiddelen op de onderhoudspaden te begeven, dan wel genoemde vervoermiddelen daar te parkeren, zich met honden op de onderhoudspaden te begeven.*

---

## FLEVOPOLDERS

Sportvisserij MidWest Nederland:

**De vaarten en tochten in de Flevopolders**  . De vaarten zijn hieronder nader gespecificeerd.

**Vaartplas**  *nachtvissen verboden.*

**Zuigerplas**  *nachtvissen verboden. Hier geldt een visverbod vanaf de westelijke oever (zie [www.visplanner.nl](http://www.visplanner.nl)).*

**Wisentbos** *Vissen is toegestaan van zonsopgang tot zonsondergang. Vissen dient te gebeuren vanaf de walkant, dus niet vanuit een boot. Het is niet toegestaan om het viswater vrij te maken van waterplanten, oeverbegroeiing en bagger. Vissen is uitsluitend toegestaan met één hengel met aangewezen aassoorten. Het is verboden afval achter te laten. Tenten of andere schuilmiddelen, windschermen, honden en andere voorwerpen die voor de uitoefening van de visserij niet strikt noodzakelijk zijn, zijn niet toegestaan. Het verstoren van vogelnesten, het vangen van vogels en het verstoren van de rust is niet toegestaan.*

**Wateren in de oostelijke Flevopolder** *Vissen met de derde hengel is niet toegestaan in de sierwateren in de plaatsen, uitgezonderd de stadswateren van Almere.*

**Reigerplas**  , **Wulptocht**  , **Dodaarstocht**  ,  
**Duikerstocht**  , **Gruttotocht**  

**Hoge Vaart**   van gemaal Colijn bij Ketelhaven tot de Hoge Knarsluis bij de Knardijk.

**Hoge Dwarsvaart**   van de Hoge vaart tot gemaal Lovink bij Harderhaven.

**Lage Vaart**   van gemaal Colijn bij Ketelhaven tot de Lage Knarsluis bij de Knardijk.

**Lage Dwarsvaart**   van de Lage Vaart tot gemaal Wortman bij Lelystad-Haven.

**Larservaart**   van de Lage Vaart tot de Larsertocht.

**Oostervaart**    van de Lage Vaart tot voorbij het industrieterrein Oostervaart te Lelystad.

**Swiftervaart**   van de Lage Vaart tot Swifterbant.

**Wateren in de zuidelijke Flevopolder** *Vissen met de derde hengel is niet toegestaan in de sierwateren in de plaatsen, uitgezonderd de stadswateren van Almere.*

**Hoge Vaart**   van gemaal de Blocq van Kuffeler tot de Hoge Knarsluis bij de Knardijk.


**Lage Vaart**   van gemaal de Blocq van Kuffeler tot de Lage Knarsluis bij de Knardijk.

**Nachtviszones Flevopolders**   

- 1) Lage Vaart, Trekweg vanaf viaduct N 702 tot aan de Vaartplas in Lelystad (*in de Vaartplas zelf is nachtvisserij verboden*).
- 2) Hoge Vaart, het gedeelte langs de Groenlingweg in Almere (achter de vuilnisbelt).
- 3) Lage Vaart, Lage Vaartbos het gedeelte langs het Rodemijnsteenpad (parallel aan de Dronterweg) in Lelystad.
- 4) Lage Vaart, de zone gelegen langs het Rietveldpad en de Vaartsluisweg, tussen de N702 en de sluis tussen de Hoge en de Lage Vaart (tegenover industriegebied 'de Vaart').
- 5) Hoge Vaart, de zone langs de Trekvogelweg, het gedeelte tussen de N 702 en de ophaalbrug naar de Noorderplassen.
- 6) Hoge Vaart ter hoogte van de Elburgerweg.
- 7) Lage Vaart ter hoogte van het Lisdodde pad.
- 8) Noordertocht ter hoogte van de Plavuizenweg.
- 9) Lage Vaart, gedeelte achter de McDonalds in Lelystad.

- 10) Lage Vaart, noordwestelijke oever vanaf de Drieslag tot de vijver Wisentbos; aanlegsteigers vrijhouden.
- 11) Lage Vaart, westoever tussen de N307 en de spoorbaan.
- 12) Plavuienzweg tot net iets voorbij de Bijltocht.
- 13) Torenvalk - vanaf de Torenvalkweg langs de Warandedreef tot aan het spoor Lage Dwarsvaart.
- 14) Knardijk aan de Lage Vaart in Noordelijke richting.
- 15) Trekweg aan Lage Vaart vanaf de Vaartplas tot aan de Knardijk.
- 16) Meerkoetenweg aan de Larservaart vanaf de brug Noordelijk zo'n 50 meter.
- 17) Hoge Vaart onder de Larserweg brug op de hoek van het Larserpad.
- 18) De Oostervaart, vanaf de Lage Vaart tot aan de Gelderse Hout.

---

**RANDMEREN**  behalve in de aangrenzende havens en vissend vanaf de zeedijk Nijkerkernauw en Wolderwijd tussen de mondingen van de Laak en de Schuitenbeek.

*Voor verboden gebieden op het Eemmeer en Gooimeer zie de kaart op [www.visplanner.nl](http://www.visplanner.nl)*

Sportvisserij MidWest Nederland:

**Gooimeer**  voor zover gelegen in de voormalige gemeente Naarden   
**Eemmeer** , **Nijkerkernauw** , **Nuldernauw** ,  
**Wolderwijd** , **Veluwemeer** , **Drontermeer** .

HSV Hoop op Geluk:

**Strook buitendijks water** aan de voet van de zeedijk Nijkerkernauw en Wolderwijd tussen de mondingen van de Laak en de Schuitenbeek.

---

## RIVIEREN EN ZIJTAKKEN

Gewestelijke Pachtcommissie Utrecht:

**Rivier de Vecht** vanaf de Weersluis te Breukelen tot aan de Dirk A. Lambertszkade te Vreeland, de rechterzijde van de rivier (de zijde van het Zandpad).

**Rivier de Vecht onder Breukelen** vanaf de Weersloot (noordzijde) tot aan restaurant De Olifant (zuidzijde), kadastraal bekend gemeente Breukelen Nijenrode, sectie B, nummers 3101, 3102, 3103, 3104, 3105, 3107, 3592, 4421 en gemeente Breukelen St. Pieters, sectie B, nummers 1009, 1199 en gemeente Breukelen Nijenrode, sectie C, nummers, 2601, 3434.

Algemene Weesper Hengelaars Bond:

**Rivier de Vecht** van Muideren tot aan de Garstenmolen aan de Vreelandseweg bij Nigtevecht.

**Fortgrachten Hinderdam** uitloper van de Vecht.

**Heerlijkheidswater** deel van de Vecht bij Hinderdam.

**De gracht van het lunet en om het fort Hinderdam** en voorts van een gedeelte van de rivier de Vecht bij het fort, een en ander zoals door grenspalen is afgebakend.

## **De Vest**

AUHV.nl - Algemene Utrechtse Hengelaars Vereniging:

*(nachtvissen uitsluitend voor leden, zie [www.visplanner.nl](http://www.visplanner.nl) voor meer informatie)*

**Rivier de Vecht** tussen de Weerdsloop in Utrecht en partycentrum 'de Nieuwe Olifant' tussen Maarssen en Breukelen uitgezonderd het gedeelte (ter halve breedte, rechts), onder Oostwaard van de uitwatering van de polder van Westbroek of het Rechthuis van Zuilen, tot de brug, in het Zandpad tussen Oostwaard en Maarssen.

HSV Hilversum:

**Rivier De Vecht** vanaf de Dirk A. Lambertszkade t/m de monding van het boezemkanaal

**De Nes** *(nachtvissen is alleen toegestaan voor leden van HSV Hilversum met een nachtvisvergunning)*

Hengelsportvereniging De Rietvoorn (Doorn):

**Kromme Rijn** vanaf de Langbroekerwetering te Odijk tot de Blauwe Pannenbrug te Wijk bij Duurstede. *Op de gehele Kromme Rijn is het verboden om snoekbaars mee te nemen.*

AUHV.nl - Algemene Utrechtse Hengelaars Vereniging:

*(nachtvissen uitsluitend voor leden, zie [www.visplanner.nl](http://www.visplanner.nl) voor meer informatie)*

**Kromme Rijn** tussen het Ledig Erf in Utrecht tot 40 meter voor de brug in de Odijkerweg in Odijk. *Op de gehele Kromme Rijn is het verboden om snoekbaars mee te nemen.*

**Oude Rijn** zie *Sportvisserij Zuidwest Nederland* (p.246).

---

## **VAARTEN**

Sportvisserij MidWest Nederland op machtiging van De Combinatie van Binnenvissers te Kudelstaart:

**Ringvaart van de Haarlemmermeerpolder.** *Let op: het meenemen van*

snoekbaars is beperkt tot maximaal één stuk per dag.

Het is verboden te vissen 75 meter ten westen en 50 meter ten oosten van het gemaal Cruquius en tussen mijlpaal 21,5 en 21,8.

- Wedstrijden mogen uitsluitend worden gehouden met schriftelijke toestemming van Sportvisserij MidWest Nederland. Aanvragen op [www.viswedstrijd-aanvragen.nl](http://www.viswedstrijd-aanvragen.nl).
- Een overzicht van de wedstrijden waarvoor Sportvisserij MidWest Nederland toestemming heeft gegeven, vindt u op [www.sportvisserijmidwestnederland.nl](http://www.sportvisserijmidwestnederland.nl).
- Tijdens viswedstrijden waarvoor Sportvisserij MidWest Nederland toestemming heeft gegeven, mag op het daartoe uitgezette parcours uitsluitend worden gevist door de deelnemende wedstrijdvisser.

---

## WATEREN PER GEMEENTE

### GEMEENTE AALSMEER

HSV Vislust te Aalsmeer:

**Oosteinderpoel** gelegen tussen de Jac. Taxkade, de Ringvaart Haarlemmermeer, Pontweg en Oosteinderweg en voor zover eigendom van de gemeente Aalsmeer of de Vereniging tot Behoud van Natuurmonumenten.

**De sierwateren van de gemeente Aalsmeer** uitgezonderd het water aan de Machineweg tussen de Hornweg en de Oosteinderweg.

- *Het is verboden zich op de akkers te begeven.*
- *Wedstrijden te houden zonder schriftelijke toestemming van B & W Aalsmeer.*

**De Horn- en Stommeerpolder**

**De Molenvliet**

**De Oosteinderpolder**

**de Schinkelpolder**

**Freesiatocht**

**Het Boezemwater**

**Mendeltocht**

**Stommerkade**

**Wilgentocht**

---

### GEMEENTE ALKMAAR

HSV De Karper te Bergen:

**Bergermeer**

Viscollege De Hengelaar - De Rijk:

**Eilandspolder** 

**Hoornse Vaart** Provinciaal kanaal Alkmaar / Huigendijk (Hoornse vaart).

HSV Alkmaar e.o. te Alkmaar:

**Het gemeentewater van Alkmaar** *Vissen in de sloot langs de Ommering is alleen toegestaan vanaf de stadszijde (nachtvissen alleen voor leden HSV Alkmaar in Oudorp, Oosterhout, Zandput en Oudieplas.)*

*Vissen in de Oudorperpolder is in het broedseizoen (1 februari tot 1 juli) binnen het aangegeven gebied niet toegestaan. Zie [www.visplanner.nl](http://www.visplanner.nl).*

**Zandput** *(nachtvissen alleen voor leden)*

- *Parkeren in het gras aan de oever van de Laanderweg is verboden.*
- *Maximaal 3x 24 uur per stek nachtvisser, daarna minimaal 100 meter verplaatsen.*
- *Er mag niet verder gevist worden dan tot het midden van het water.*
- *Voor het voeren mag geen gebruik worden gemaakt van rubberboten/boten, radiografisch bestuurd voerboden zijn wel toegestaan.*
- *Voeren met pinda is verboden en partikels moeten geweekt en gekookt zijn.*
- *Bij misbruik van deze regels zal onmiddellijk tot roeyering worden overgegaan.*

**Middentocht**

**Krommesloot**

**Bergervaart**

**Schermerpolder**

**Schermerringvaart**

---

## GEMEENTE ALMERE

HSV Almere:

**Weerwater** *(vissen bij Haddock, de skibaan en de doodlopende slootjes tussen de woningen is niet toegestaan).*

**Noorderplassen** *(vissen tussen de bebouwing langs de Noorderleedeweg is niet toegestaan).*

**Leeghwaterplas**

**Alle stadswateren en weteringen binnen de gemeentegrenzen van Almere.**

**De Insteekhaven**

*Voor de drie vijvers in 'Tussen de Vaarten' (evenwijdig aan de Meindert Hobbema-straat) alsmede voor de twee siervijvers aan het Hennahof in Almere Buiten, geldt een algeheel visverbod.*

*Voor alle wateren van HSV Almere te Almere geldt:*

- *Het gebruik van een leefnet is niet toegestaan. Leden kunnen een ontheffing aanvragen bij het bestuur.*
- *Voor het organiseren van wedstrijden en/of andere hengelsport gerelateerde activiteiten dient u toestemming te hebben van het bestuur.*



- *Nachtvissen en het gebruik van een schuilmiddel is voorbehouden aan leden van HSV Almere te Almere en uitsluitend op de gedeeltes zoals terug te vinden op de website van de vereniging.*
- *Het gebruik van een derde hengel is voorbehouden aan leden van HSV Almere te Almere en uitsluitend op de Noorderplassen, het Weerwater en de Leeghwaterplas.*
- *Indien gevestigd wordt met dode vis of een stukje vis geldt: vissen met maximaal twee hengels en in de stadswateren (zie [www.hsvalmere.nl/bcwa](http://www.hsvalmere.nl/bcwa)) met maximaal één hengel.*

*Het is verboden:*

- *Om ruisvoorn, snoek, snoekbaars, zeelt of karper in bezit te hebben of als aasvis te gebruiken.*
- *Per persoon meer dan vijf dode zoetwatervissen in uw bezit hebben.*
- *Meer dan twee meertandige haken te gebruiken als gevestigd wordt met getakelde dode aasvis. Deze meertandige haken mogen maximaal voorzien zijn van één weerhaak.*

Let op! Zorg bij het roofvissen voor goed onthaakgereedschap bestaande uit een lange punttang en kniptang. Knip haken waar nodig af. Knijp bij het gebruik van kunstaas bij voorkeur de weerhaken van de haken plat.

---

## GEMEENTE ALPHEN AAN DEN RIJN

HSV Alphen te Alphen a/d Rijn:

**Zegerplas** en de **sierwateren in het Zegerplasgebied Zuid** (te noemen de Bijlen) gelegen in de polder Oudshoorn en de Kortsteekterpolder te Alphen a/d Rijn.

**De Rijnhaven** in de polder Kerk en Zanen te Alphen aan de Rijn.

HSV De Brasem te Ter Aar:

**De Kromme Aar** te Alphen a/d Rijn.

Zie ook Sportvisserij Zuidwest Nederland (p.250).

**Aarkanaal**  

**Aarlanderveense Wetering**   tussen de Nieuwkoopseweg en de Treinweg te Aarlanderveen.

**Molenboezem**   vanaf de Kortsteekerweg 2 tot aan de Oude Rijn.

---

## GEMEENTE AMERSFOORT

HSV Amersfoort:

Voor alle wateren van HSV Amersfoort gelden de volgende richtlijnen:

Het is verboden:

- *Gronden te betreden, welke grenzen aan genoemde watergangen of vijvers.*
- *Niet zijnde openbare wegen of schouwpaden van de gemeente of het waterschap.*
- *Tenzij met toestemming van de desbetreffende eigenaar of gebruiker.*
- *Onderhoudswerkzaamheden aan watergangen en onderhoudspaden te hinderen of te belemmeren.*
- *Zich met fietsen, bromfietsen, auto's en andere vervoermiddelen op de onderhoudspaden te begeven, dan wel de genoemde vervoermiddelen daar te parkeren.*
- *Op de taluds of onderhoudspaden wormen te spitten of op andere wijze te verzamelen; in de grasmat te spitten of de grasmat op enigerlei wijze te beschadigen.*
- *Visstekken te maken, behoudens schriftelijke toestemming van de gemeente of het waterschap (gebruik los visplateau toegestaan).*
- *Vislijn, aas en overig afval bij het viswater achter te laten (bij overtreding zal VISpas worden ingenomen).*
- *De zich in en langs het water bevindende begroeiing te beschadigen en dieren te verstoren ( de beschoeiing dient vrijgehouden te worden).*
- *Zich te bevinden binnen 10 meter van gemalen, stuwen en vuilopvang installaties van het waterschap.*
- *Vaartuigen in de watergangen te water te laten, tenzij dit gebeurt op plaatsen met een trailerhelling.*
- *Het gehele jaar te vissen tussen zonsondergang en zonsopgang in watergangen binnen de bebouwde kom gemeente Amersfoort (industrieterreinen uitgesloten).*
- *Baars en snoekbaars mee te nemen, uitgezonderd het Valleikanaal en de Eem(hier gelden de landelijke bepalingen).*

**Beide zandputten aan de zuidzijde van de Rijksweg A1**  (autosnelweg Hoevelaken-Eemnes). Alleen toegankelijk via polderweg Oude Lodijk.

- *Verboden te vissen vanaf de walkant aan de zijde van de autosnelweg.*
- *Het is verboden te vissen op roofvis.*
- *Verboden auto's in de (directe) nabijheid van de waterkant te parkeren.*
- *Verboden open vuur te maken, barbecues te gebruiken en afval achter te laten.*

Extra aandacht: Indien door de verhuurder wordt geconstateerd dat bovenstaande bepalingen worden overtreden of genegeerd kan deze de huur beëindigen.

Sportvissers denk hier eens goed over na en laat het zover niet komen. Het is hier uw eigen belang en dat van uw medesportvissers.

**Achtereemlandsewetering** tot de aansluiting met de Haarsewetering.  
Gedeelte van de **Wijdewetering** vanaf de Achtereemlandsewetering tot de Slaagsewetering.

### **Slaagsewetering**

### **Zeldertsewetering**

Gedeelte **Malewetering** vanaf het gemaal bij de fietsbrug aan de Eem tot de afbuiging van de Malewetering in noordoostelijke richting.

Gedeelte **Malewetering** vanaf de Bunschoterstraat tot de Zevenhuizerstraat.  
Het **Valleikanaal** het gedeelte vanaf Rijksweg A28 tot de duiker bovenstrooms bij de Eem.

### De **Vosheuveelbeek**

**De Stadswateren in Amersfoort** ingedeeld per stadswijk.

#### *Industriegebied "De Isselt"*

- 2 Regenwatervijvers.
- Watergang naast Heliumweg.
- Watergang naast Fluorweg.
  - *Het is verboden te vissen op roofvis.*
  - *Het is verboden motorvoertuigen en bromfietsen in de berm te plaatsen.*

#### *Industriegebied "De Hoef"*

- De watergangen en vijvers gelegen naast de volgende wegen:  
Basicweg, Computerweg, Hardwareweg, Hoefseweg, Outputweg, Plotterweg, Terminalweg.

#### *Industriegebied "Calveen"*

- De aaneengesloten watergangen naast de volgende wegen:  
Astronaut, Oude Zevenhuizerstraat, Ruimtevaarder, Ariane.

#### *Stadskern*

- Het gedeelte van de Heiligenbergerbeek vanaf de stuw nabij de Kinderboerderij/Vosheuveelbeek via de duiker onder de Ringweg Randenbroek tot Stadsring. Let op: Ter bescherming van Park Randenbroek is bevissing uitsluitend vanaf zijde Rubensstraat toegestaan.
- Flierbeek van Ringweg Randenbroek tot Stadsring.
- Oostelijke Singelgracht van Monnikendam tot stuw bij Koppelpoort.
- De Eem van Koppelpoort tot 40 meter bovenstrooms uitmonding Valleikanaal (Tjalkweg).

#### *Soesterkwartier*

- Vijver en watergang Vreeland - volkstuinten.
- Vijver en watergang Dreef.
- Vijver Noordewierweg (Puntenburg).

#### *De Koppel*

- Vijver Keerkring.

### *Schothorst*

- Watergangen gelegen naast de volgende wegen: Klarissenstraat, Iskanderpad, Heer Halewijnpad, Balladelaan, Avalonpad, Klaartje Donzepad, Kanteklaarpad, Goedroenstraat, Roderikweg, Jerolimodreef.

### *Liendert*

- Watergang naast Albatrosstraat.
- Vijver waterwingebied Liendert, hoek Van Randwijcklaan.

### *Rustenburg*

- De aaneengesloten watergangen naast de volgende wegen: Singel langs spoorlijn Apeldoorn/Deventer, De Graafdreef, Jonkmandreef, Groene steeg, Reinten dreef, Senfpad, watergang Van Randwijcklaan.

### *Kattenbroek*

- Watergang naast Het Masker.
- Watergang naast Laan der Hoven.

### *Hoogland*

- Vijver De Bik.
- Vijver Berkenlaan.
- Watergang naast Rondweg Noord.
- Water De Biezen watersteeg.

### *Nieuwland*

- Vijver Bunschoterstraat - Zeldertse Poort - Vuursalamander (westelijke zijde) N.B. Het vijvergedeelte tussen Vuursalamander(oostelijk gedeelte) en Zoetegaarde is verboden viswater.
- Vijver Waterjuffer, Posthoornslak.

### *Vathorst*

- De aaneengesloten watergangen naast de volgende wegen: Durgerdamhaven, Elburgstraat, Genemuidengracht, Harderwijkade, Laakboulevard, Muidenkade, Vollenhovekade, Volendamkade, Kolhornkade, Huizenkade, Markenhaven, Zwartsluiskade, Makkumgracht, Schellingwoudegracht.

---

## **GEMEENTE AMSTELVEEN**

Amsterdamse Hengelsport Vereniging (AHV):

***Voor alle wateren van de AHV geldt: De nummers bij de wateren corresponderen met de nummers op de AHV waterkaart. In alle in deze vergunning genoemde wateren geldt:***

- *Tijdens viswedstrijden die door de AHV zijn georganiseerd of waarvoor door de AHV een wedstrijdvergunning is afgegeven, mag op het daartoe uitgezette parcours uitsluitend worden gevisd door de deelnemende wedstrijdvisser.*
- *Minimummaat snoekbaars in alle AHV wateren is 55 cm.*

*En het is verboden:*

- *Met motorvoertuigen parken, voet en / of fietspaden te berijden, tenzij hiervoor ontheffing is verleend op enigerlei wijze.*
- *Niet haaks (recht vooruit) op / vanaf de oever te vissen.*
- *Lijnen verder uit te varen dan de werpafstand van de hengel / molen combinatie toelaat.*
- *Aanwijzingen van visserijwetcontroleurs en Buitengewoon Opsporings Ambtenaren van de AHV niet op te volgen;*
- *Een elektronische beetverklikker te gebruiken binnen een straal 100 meter vanaf de bebouwing.*
- *Om op enigerlei wijze in de wateren waar de AHV visrechthebbende is het visrecht economisch te benutten (bijvoorbeeld als visgids).*
  - *Hiervan kan worden afgeweken indien een ontheffing is verleend door het AHV bestuur (voorwaarden verkrijgbaar bij de AHV).*
  - *Een ontheffing heeft een geldigheidsduur van maximaal één jaar en hier zijn voorwaarden aan verbonden.*
- *De verbodsbepalingen te overtreden die bij individuele benoemde wateren zijn genoemd.*

*“Het vissen met een drijvende broodkorst is toegestaan. Voorkom echter te allen tijde dat (water)vogels uw aas oppakken en zich vasthaken. Wie op onverantwoorde wijze handelt, vist onsportief”.*

**07. Amstelveense sierwateren** gelegen tussen de Nesserlaan, Rotterdamseweg, Kalfjeslaan, Amsterdamseweg, Handweg en Bovenkerkerweg.

Uit overwegingen van piëteit is het verboden te vissen in de wateren rond de begraafplaats Zorgvlied. *Het is verboden te vissen in de volgende wateren:*

- *Vijver ingesloten door de Benderslaan, v.d. Leeklaan, Boksdorndlaan en Hortensialaan.*
- *Vijver ingesloten door de Haagbeuklaan, Populierenaan, Abelenlaan en Notenlaan.*
- *Het Broersepark.*
- *Vijvers ‘De Braak’ en de ‘Doorbraak’ en de vijvers in het Van Leerpark.*
- *Vijver gelegen langs Laan Walcheren lopende vanaf Selderust naar de Ruijschlaan tot aan het houten bruggetje.*
- *Vijver gelegen ten zuiden van de Kalfjeslaan, tussen de Ringvaart van de Middelpolder en Amstelrade.*
- *Vijver lopende vanaf Uilenstede onder de Prof. E.M. Meijerslaan door tot aan de Saskia van Uijlenburgweg (de vijver langs de Saskia van Uijlenburgweg mag wel bevist worden).*
- *Alle vijvers gelegen in het park achter de Meander.*
- *Vijver gelegen aan de noordzijde van het Streekziekenhuis Amstelveen.*

- *Vijver bij verpleeghuis 'De Helpende Hand'.*
- *Vijvers gelegen tussen Poortwachter, Grote Beer, Brink, Schanshoek en Marskramer.*

*Het is verboden de beplantingen te betreden en /of te graven of spitten in de gazons (openbaar groen).*

## **08. De Bovenkerker Polder te Amstelveen**

## **09. De Noorder Legmeer Polder en De Thamerpolder onder Amstelveen en Uithoorn.**

*Bijzondere bepalingen perceel 09.: ringvaart Noorder Legmeer Polder: Vergunning is verleend tot het zich bevinden aan de ringvaart bekend als de 'Vuurlijn'. Toegang - alléén voor leden - uitsluitend door de aanwezige doorgangen - Het belopen van de dijk is verboden.*

## **GEMEENTE AMSTERDAM**

Amsterdamse Hengelsport Vereniging (AHV):

***Voor alle wateren van de AHV geldt: De nummers bij de wateren corresponderen met de nummers op de AHV waterkaart. In alle in deze vergunning genoemde wateren geldt:***

- *Tijdens viswedstrijden die door de AHV zijn georganiseerd of waarvoor door de AHV een wedstrijdvergunning is afgegeven, mag op het daartoe uitgezette parcours uitsluitend worden gevist door de deelnemende wedstrijdvisser.*
- *Minimummaat snoekbaars in alle AHV wateren is 55 cm.*

*En het is verboden:*

- *Met motorvoertuigen parken, voet en /of fietspaden te berijden, tenzij hiervoor ontheffing is verleend op enigerlei wijze.*
- *Niet haaks (recht vooruit) op / vanaf de oever te vissen.*
- *Lijnen verder uit te varen dan de werpafstand van de hengel / molen combinatie toelaat.*
- *Aanwijzingen van visserijwetcontroleurs en Buitengewoon Opsporings Ambtenaren van de AHV niet op te volgen.*
- *Een elektronische beetverklikker te gebruiken binnen een straal 100 meter vanaf de bebouwing.*
- *Om op enigerlei wijze in de wateren waar de AHV visrechthebbende is het visrecht economisch te benutten (bijvoorbeeld als visgids).*
  - *Hiervan kan worden afgeweken indien een ontheffing is verleend door het AHV bestuur (voorwaarden verkrijgbaar bij de AHV).*
  - *Een ontheffing heeft een geldigheidsduur van maximaal 1 jaar en hier zijn voorwaarden aan verbonden.*
- *De verbodsbepalingen te overtreden die bij individuele benoemde wateren zijn genoemd.*

*“Het vissen met een drijvende broodkorst is toegestaan. Voorkom echter te allen tijde dat (water)vogels uw aas oppakken en zich vasthaken. Wie op onverantwoorde wijze handelt, vist onsportief”.*

#### **4. Nieuwe Meer**

##### **23. Recreatiegebied Gaasperplas**

##### **24. De wateren gelegen in de volgende recreatiegebieden van het Groengebied Amstelland:**

*Het is verboden te vissen vanaf de zwemplekken of in het water van de zwemplekken welke zijn gemarkeerd.*

- *Het is verboden om bij het vissen gebruikt te maken van een (vis)tent.*
- *Uitsluitend een paraplu zonder zijflappen is toegestaan.*

- **De Hoge Dijk**

- **De Gaasperzoom**

- **De Middelpolder inclusief Elsenhove**

- **Penbos**

- **Duivendrechtsepolder onder Amsterdam en Ouder-Amstel**

##### **27. Weesperterkvaart** en de daarmee in verbinding staande wateren van Amsterdam tot Diemen en van Diemen tot aan de Gaasp.

##### **30. De Volgermeerpolder** te Amsterdam Landelijk Noord.

**31. De Purmerlander Polder te Purmerend** begrensd door de voormalige grens van Purmerend, de Wijde Wormerringvaart en Het Twiske, De Oostzanerrijweg, het Elzenveld en het Noordhollandsch Kanaal. *Bijzondere bepalingen perceel 31.: Het is verboden te vissen van 1 april tot en met 31 mei.*

##### **32. De Noorder IJ Polder Plassen te Amsterdam-Noord.**

##### **33. Wateren Stadsdeel Amsterdam-Noord uitgezonderd Kadoelen en**

**Buiksloot** (Tuindorp Oostzaan / Oostzanerwerf / Nieuwendam / Buikslotermeer / Schellingwoude).

**34. Wateren Stadsdeel Amsterdam-Centrum** (Binnenstad / Grachtengordel / Plantagebuurt / Westelijke en Oostelijke eilanden inclusief het water van Het IJ).

**35. Wateren Stadsdeel Amsterdam-Oost** (Weesperzijde / Oosterparkbuurt / Dapperbuurt / Transvaalbuurt / Watergraafsmeer / Indische Buurt / Oostelijk havengebied / IJburg).

**36. Wateren Stadsdeel Amsterdam-Zuid** (De Pijp / Museumkwartier / Duivelseiland / Willemspark / Apollobuurt / Stadionbuurt / Schinkelbuurt / Hoofddorppleinbuurt / Rivierenbuurt / Buitenveldert / Prinses Irenebuurt / Zuidas).

**37. Wateren Stadsdeel Amsterdam-West** (Spaarndammerbuurt / Staatsliedenbuurt / Frederik Hendrikbuurt / Kinkerbuurt / Overtoom / Admiralenbuurt / Hoofdwegen Mercatorbuurt / Surinameplein / Bos en Lommer / Dorp oud Sloterdijk inclusief de vijver in het Westerpark).

**38. Wateren Stadsdeel Amsterdam Nieuw-West** (Slotermeer / Geuzenveld / De Eendracht / Slotervaart / Overtoomse Veld / Nieuw Sloten / Osdorp / De Aker / Inclusief de Osdorper Polder en de Brettenzone).

**41. Neptunushaven** de Oostoever van de **Mercuriushaven**,  
**de Minervahaven, Nieuwe houthaven** en beide delen van de **Coenhaven**.

Algemene Weesper Hengelaars Bond:

**Gaasp** te Driemond (gemeente Amsterdam), vanaf de Geinbrug (raai 52.5) tot de Gaasperbrug (raai 71.4 op de grens van de gemeenten Amsterdam en Diemen).

HSV Landsmeer-Den IJp:

**Geijzenbreek** **B**

**Kerkebreek** **B**

**Schuttebreek** **B**

**Oostkerkebreek** **B**

**Nieuwegouw** **B**

**Buikslotermeerdijk**

**Het Zwet** (nabij Zunderdorp).

**Kadoelen en Banne Buiksloot** begrensd door ringweg A10, Noordhollandsch Kanaal, Buikslotermeerdijk, Landsmeerderdijk (met uitzondering Wilmkebreek) en riviertje het Twiske.

**Landsmeederveld** begrensd door van Beekstraat, Noordhollandsch Kanaal, Marssloot (ringweg A10) en riviertje het Twiske.

**De Kadoelerbreek** (bij het watergemaal).

**De Nieuwe Gouw** (binnen de gemeente Amsterdam).

**Buiksloterkanaal**

**Buiksloterveerhaven**

**Distelhaven**

**Johan van Hasselkanaal-West**

**Papaverkanaal**

---

## GEMEENTE BAARN

• *Nachtvissen is hier niet toegestaan.*

HSV De Snoekbaars Baarn-Soest:

**Grote zandput aan de noordzijde van de Rijksweg A1.**

• *De zuidelijke oever mag niet betreden worden.*

• *Het is verboden de auto mee te nemen naar de waterkant.*

• *De toegang tot het viswater dient te geschieden vanaf het Zuidereinde en niet vanaf parkeerplaats 'De Haar'.*



## De waterplas ten noorden van de Geeren- en Drakenburgerweg te Baarn (Beltgat).

Eemdal parallel en langs de Bestevaerweg.

De Eem strekkende 40 meter boven de mond van het Valleikanaal tot het Eemmeer.

De vijver gelegen aan de Oosterstraat te Baarn.

De twee vijvers aan de Koekoeksbloemlaan te Baarn.

Praamgracht vanaf de Koningsweg/Hessenweg tot aan de uitstroming in de Eem in de gem. Baarn.

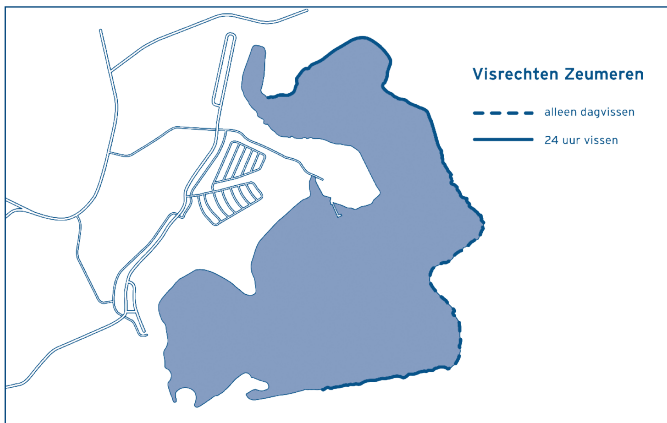
HSV Amersfoort:

Gedeelte **Haarsewetering** vanaf het Zuidereind tot aan de Zonseweg, gelegen langs de weilanden van dhr. Th. A. van Paridon.

*Deze toestemming is alleen geldig voor leden van 16 jaar en ouder. De landerijen van de heer Th.A. van Paridon mogen alleen via de ingang aan de Zonseweg betreden worden. (Niet aan het Zuidereind)*

Gedeelte **Haarsewetering** parallel liggend aan de Amersfoortseweg.

- De bepalingen zoals gesteld voor de wateren van HSV Amersfoort in de gemeente Amersfoort gelden ook hier.



## GEMEENTE BARNEVELD

Sportvisserij MidWest Nederland:

Het recreatieplas Zeumeren   te Voorthuizen.

- Men dient zich te onthouden van alle handelingen die kunnen leiden tot het verstoren van flora en fauna.

- *In het bijzonder dient de broedkolonie van oeverzwaluwen te worden ontzien.*
- *Ook vissers mogen zich niet binnen de afzetting van deze broedkolonie ophouden.*
- *Nachtvissen is hier niet toegestaan.*
- *Als het viswater met ijs is bedekt mag niet worden gevisd en is het verboden het ijs stuk te slaan.*
- *Aanwijzingen van de terreinbeheerder moeten direct worden opgevolgd.*

*De houder van een NachtVIStoestemming:*

- *Dient in het bezit te zijn van een geldige VISpas.*
- *Dient tijdens het nachtvisseren een toiletemmer bij zich te hebben.*
- *Dient gebruik te maken van een van de op de kaart aangegeven visoevers.*
- *Mag gedurende maximaal drie achtereenvolgende nachtperiodes gebruik maken van dezelfde visstek.*
- *Mag geen hinder veroorzaken aan zijn omgeving.*
- *Dient, ingeval hij met de auto komt, vóór 22.00 uur op het gebied aanwezig te zijn.*
- *Mag geen kampvuur/barbecue maken en/of aanleggen.*

*Per NachtVIStoestemming mag gebruik gemaakt worden van één schuilmiddel ('vistent') onder de volgende voorwaarden:*

- *Uitsluitend houders van een geldige NachtVIStoestemming die actief vissen mogen in of nabij de vistent aanwezig zijn.*
- *Vistent is slechts toegestaan in donkergroene, bruine of camouflagekleur.*
- *De afmetingen van de vistent zijn maximaal (lxb) 2,80m x 2.20m.*
- *Afval dient in de vistent bewaard te worden en na afloop mee naar huis genomen te worden.*
- *Bij overtreding van de voorwaarden volgt inname van de NachtVIStoestemming en komt betreffende persoon gedurende drie jaren niet in aanmerking voor een NachtVIStoestemming.*

---

## **GEMEENTE BEEMSTER**

HSV De Ringdijk te Beemster:

**Polder De Beemster** gelegen langs Oudendijk vanaf de brug bij café Geel tot aan de brug van de E-10 weg van het waterschap.

- *In verband met de verkeersveiligheid is het verboden te vissen vanaf de bermen van de volgende wegen: Schermerhornerweg, Rijperweg, Zuiderweg, Oosthuizer weg vanaf de Middenweg tot de Purmerenderweg. Eveneens mag er niet worden gevisd langs de twee snelwegen die De Beemster doorkruisen (N244 en A7).*
- *Aanwezigheid hond niet toegestaan.*

Sportvisserij MidWest Nederland en Hoornse Hengelaars Bond:

**Beemsterringvaart** **3** **D**

**Korsloot** tussen Schardam en Beets **3** **D**.

Sportvisserij MidWest Nederland:

**Het Wijd van Spijkerboor** **D**

---

## **GEMEENTE BERGEN (NH.)**

HSV de Karper te Bergen:

**De wateren gelegen binnen de grenzen van de vm. gemeente Bergen (NH)** met uitzondering van de Banscheiding en Het Noordhollands Duinreservaat bij Bergen (NH)

HSV De Vroegte Wint te Heiloo:

**Vijver De Broekertjes** gelegen aan de Zeeweg (richting Egmond) nabij de Rinnegommerlaan.

HSV Alkmaar e.o. te Alkmaar:

**Hoevervaart** vanaf de Kalkovenbrug tot Egmond aan de Hoef. *Nachtvissen is (uitgezonderd in de Schermer) het hele jaar toegestaan.*

*Info over 3e Hengelvergunning: zie [www.hsvalkmaar.nl](http://www.hsvalkmaar.nl)*

**Egmonderbinnenvaart** vanaf de splitsing Hoevervaart tot Egmond-Binnen.

---

## **GEMEENTE BEVERWIJK**

HSV Kennemerland te Beverwijk:

**De verbindingskanalen gelegen tussen de forten St. Aagtendijk en Fort Veldhuis** (Fortgaten 1 t/m 7).

• *Voor de westoever van de Fortgaten geldt een gesloten tijd van 15 maart tot 15 juli.*

**Golfbaan Groene Oostrand de wateren om de golf baan en in de Groene Oostrand**

• *In de Ringsloot mag alleen vanaf de westoever gevist worden.*

• *Het gebruik van vaartuigen is in de Ringsloot niet toegestaan.*

• *Het is niet toegestaan om met auto's het land op te rijden.*

• *Vissers die troep achterlaten, vernielingen aanrichten, de natuur verstoren of zich anderszins misdragen lopen kans op royement.*


**Het water rondom het sportcomplex Aagtenbos**

**Vijvers Beverwijk aan:** Laan der Nederlanden; Laan van Blois; Irislaan; Plesmanweg; Zeestraat bij het oostelijke viaduct. De vijver in het Willem Alexanderplantsoen, de Stationsvijver, de waterpartijen in Westertuinen en de waterpartijen in park Overbos.

**De Beverwijkse Broekpolder**

## GEMEENTE BLOEMENDAAL

HV Haarlem e.o.:

- *Voor alle wateren van HV Haarlem e.o. geldt: in de wateren gemarkeerd met een sterretje (\*) is nachtvisserij het gehele jaar toegestaan uitsluitend aan leden van de HV Haarlem e.o..*
- *De wateren met een maantje  zijn opgenomen in de landelijke NachtVISToesstemming.*

**\* Brouwersvaart** vanaf Rollandpad tot de Hospesbrug.

*Het is hier verboden te vissen vanuit een tentje. Nachtvisserij verboden.*

**Vijvers langs de Van Wickevoort Crommelinlaan.**

**Zanderijvaart** c.a. in Vogelenzang.

---

## GEMEENTE BODEGRAVEN-REEUWIJK

AUHV.nl - Algemene Utrechtse Hengelaars Vereniging:

*(nachtvisserij uitsluitend voor leden, zie [www.visplanner.nl](http://www.visplanner.nl) voor meer informatie)*

**Meijepolder, scheisloten en wetering achter de boerderijen.**

- *Bij betreden van het perceel eerst melden bij de bewoner.*

**Meije 63** camping 'de Hollandse boerderij'

**Meije 65**

**Meije 69 t/m 75**

**Meije 97** boerderij 'Vlijt & Zorg'

**Meije 99 t/m 101**

**Meije 107**

**Meije 113**

**Meije 119** Ministerie van E.L.I.

**Meije 123** Ministerie van E.L.I.

**Meije 125**

**Meije 129**

Zie ook Sportvisserij Zuidwest Nederland (p.252):

**Reeuwijkse Hout**

---

## GEMEENTE BUNNIK

Zeister Hengelaars Vereniging:

**De Kromme Rijn** vanaf 40 meter beneden de Zeisterbrug in Odijk tot de uitmonding van de Langbroekerwetering.

- *Het is verboden om snoekbaars mee te nemen.*

AUHV.nl - Algemene Utrechtse Hengelaars Vereniging:

*(nachtvisserij uitsluitend voor leden, zie [www.visplanner.nl](http://www.visplanner.nl) voor meer informatie)*

**Katteveldse Meer** in Werkhoven tot 500 meter vanaf Provincialeweg N229.

AUHV.nl - Algemene Utrechtse Hengelaars Vereniging:

**Plas Vechten in Bunnik** toegankelijk vanaf de Mereveldseweg in Utrecht.

- *Het terrein mag niet gemotoriseerd worden betreden.*
  - *Op de toegangsweg naar de plas is parkeren verboden.*
  - *Sluit het hek achter u.*
  - *Het is verboden zich in/op het water te begeven, met of zonder boot of voer- of peilbootjes te gebruiken.*
  - *Het is verboden om struiken en bomen te snoeien.*
- 

## **GEMEENTE BUNSCHOTEN**

HSV De Snoekbaars Baarn-Soest:

**De Eem** strekkende 40 meter boven de mond van het Valleikanaal tot het Eemmeer.

**Waaikolk** het vis- en looprecht van de waaikolk te Bunschoten, perceel kad.

Bekend gem. Bunschoten sectie G nr. 608, gelegen 100 meter ten zuiden van de "Kleine Waai" en 300 meter ten zuiden van Eemdijk nr. 125.

Sportvisserij MidWest Nederland:

**De binnen de bebouwde kom van de gemeente Bunschoten gelegen openbare wateren** in eigendom van de gemeente.

HSV Amersfoort:

**Bikersvaart en Waai** bij het gemaal Eemdijk.

**Frans Jacobswetering**

- *De bepalingen zoals gesteld onder de wateren van HSV Amersfoort in de gemeente Amersfoort gelden ook hier.*
- 

## **GEMEENTE CASTRICUM**

HSV De Sander te Akersloot:

**De wateren gelegen in de voormalige Binnengeestepolder te Akersloot, waaronder de Strammer en de Strammersloot**

HSV Limmen, HSV Castricum en HSV De Sander te Akersloot:

**Het Grote Kerkemeer en het Kleine Kerkemeer**

**Dusseldorpvaart** het Stet te Limmen.

**De Schulpvaart** gelegen aan de openbare weg (Zeeweg, N 203, Uitgeesterweg) en gemeenteparken.

**Laandervaart** van Oosterzijweg tot A9.

**Startingervaart** van A9 tot Dorregeest.

**Molentocht** van Overdie tot Noordermolen Akersloot.

**Mientsloot en Verlengde Mientsloot** van Kerkemeer tot Noordermolen.

**Het Die (Overdie) en Slikkerdie** plassen bij A9, geen looprechten!

**Krommesloot** van Slikkerdie tot Kerkemeer.

**Koningsmeer** van motel Akersloot tot Starting.

**Westertocht** van Schulpvaart tot spoorweg alleen bevisbaar bij boerencamping.

**Uitwatering aan de Fielkerweg (Akersloot)** van Starting tot Limmegat.

**Wateren in de gemeente Limmen aan de Clusiuslaan en de Vijverlaan**

uitgezonderd de vaart langs de A9 en de beide Kerkemeren te Akersloot.

HSV Castricum te Castricum:

**De vijvers gelegen in de gemeente Castricum**   met uitzondering van de Stationsvijver.

- *Er mag alleen vanaf de grasbermen worden gevestigd.*
- *Het vissen vanaf particuliere erven, bruggen, beplantingen en voerplaatsen is niet toegestaan.*
- *Voor de vijver aan de M.H. Tromplaan is het niet toegestaan om te vissen vanaf het terrein van bejaardentehuis De Santmark.*
- *Bij de vijver Hendriksveld/Laan van Albert's Hoeve/C. Ruyslaan is het verboden om te vissen vanaf het terrein van de Eendenkooi en vanaf het schapenweiland.*

**Het water De Kroft** 

- *Er mag alleen in de oorspronkelijke tankval worden gevestigd.*
- *De toevoersloot en de aangrenzende wateren, op het gebied van natuurstichting De Hooge Weide, zijn verboden terrein.*

HSV Limmen, HSV Castricum en HSV De Sander te Akersloot:

**Kleimeer en Kleimeertocht** van Dusseldorpvaart tot Schulpvaart, geen looprechten!

---

## GEMEENTE DE BILT

AUHV.nl - Algemene Utrechtse Hengelaars Vereniging:

**De Gracht van fort Voordorp** aan de Voordorpsedijk te Utrecht.

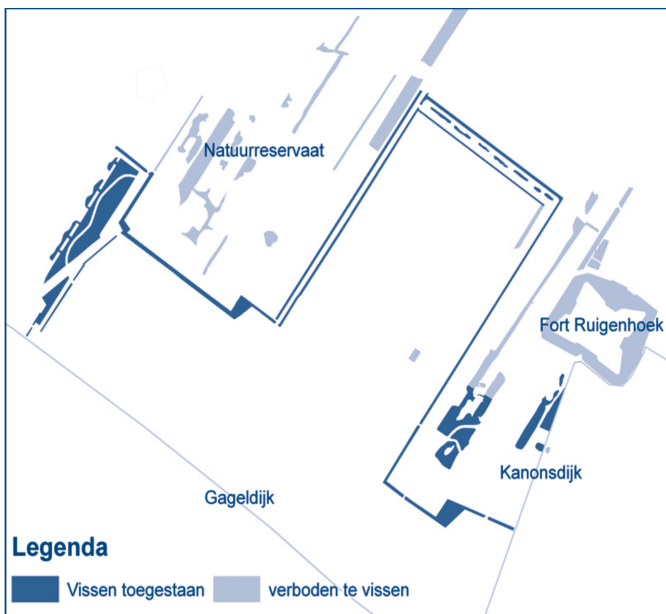
- *Er mag alleen vanaf de openbare weg (Voordorpse dijk) worden gevestigd, dus niet vanaf de toegangsweg of achter de toegangshekken van het fort. De toegang naar het fort moet (auto)vrij worden gehouden.*
- *Het is tevens verboden vanuit een bellyboat te vissen.*

Gewestelijke pachtcommissie Utrecht:

**Wateren in recreatiegebied Gagelbos** voor zover eenvoudig bereikbaar vanuit de berm van de openbare weg en/of de fietspaden (zie kaartje).

- *Gebruik van tenten en windschermen niet toegestaan.*
- *Aanwezigheid hond niet toegestaan.*

- *Verboden waterplanten te verwijderen.*
- *Verboden vogels te verstoren.*
- *Verboden viswedstrijden of andere hengelsportevenementen in groepsverband te houden.*
- *Verboden te vissen in de fortgracht van Fort Ruigenhoek.*



HSV De Bilt:

**Groene Dijk** tussen Ruigenhoeksedijk en Achterweteringseweg kad. bekend gemeente Maartensdijk, sectie K 683 en 977.

**Ruigenhoeksepolder (Noorderpark)**

---

**GEMEENTE DEN HELDER**

HSV Den Helder te Den Helder:

Nachtvissen in de wateren van HSV Den Helder is alleen toegestaan in de wateren welke langs de openbare weg te bevissen zijn. Informatie over nachtvisserij van HSV Den Helder, zie [hsvdenhelder.mijnhengelsportvereniging.nl](http://hsvdenhelder.mijnhengelsportvereniging.nl).

**Noordhollandsch Kanaal** beginnend bij het Marine Museum in het Werfkanaal tot de grensscheiding tussen de gemeente Den Helder en gemeente Zijpe.

**Balgzandkanaal en Spuikanaal**

**Koopvaarders Binnenhaven** vanaf de brug in Willemsoord tot de Koopvaarderschutsluis te Den Helder.

**Stadsgracht Den Helder** vanaf Fort Erfprins, via de Prins Willem-Alexander-singels, Kerkgracht, Loodsgracht etc. tot en met de Bassinggracht.

**Werfkanaal Den Helder** vanaf het Marine Museum in het Werfkanaal tot de brug in Willemsoord.

**Polder Het Koegras:** Doggersvaart - Korte Vliet - Middenvliet - Schoolvaart - Langevliet - Callantsogervaart - Hecazijvliet (oude gedeelte Van Foreestweg Oogduyne) - De Slenk te Julianadorp en het gedeelte tussen de Langevliet.

### **Erfprinsgrachten**

**De wateren in de stadsgedeelten De Schooten en Nieuw Den Helder.**

**De Liniewateren** vanaf de brug in de Huisduinerweg tot de brug in de Schooteweg.

**Watergang Burgermeesterhouwelingsingel**

**Linie buitenliniegracht**

**Watergangen Deibelkamp**

**Water Huisduinerweg**

**Wateren Timorpark**

**Sloot om de Linievelden**

**Fort westoever, Spoorweghaven**

**Wateren Ravelijnweg**

**Plas Mariendal**

**Wateren naast Rijksweg**

**Water bij de Mc Donalds**

**Water bij Kooypunt**

**Noorderhaven**

---

## **GEMEENTE DE RONDE VENEN**

Algemene Weesper Hengelaars Bond:

**De Winkel** onder de gemeente Abcoude vanaf het water der Amsterdamse Ballast Mij (zie ons bord) tot ongeveer 400 meter voorbij het sluisje van de heer Bon, eveneens door een bord aangegeven.

- *Het is verboden het grasland grenzende aan het water van 1 juni t/m 15 oktober te betreden.*
- *Het is eveneens verboden de dijk aan de zijde van camping Elizon te betreden.*

HSV Wilnis te Wilnis:

**Wetering langs de Korenmolenweg** vanaf de stuw tot de brug in de Korenmolenweg.

**Sloot langs de Korenmolenweg** vanaf de Oudhuijzerweg tot Donkereind te Wilnis.



**Wetering langs de Oudhuijzerweg** te Wilnis.

**Ringvaart van de polder Groot Mijdrecht** langs de Uitweg te Vinkeveen en langs de Ringdijk vanaf de korenmolen tot de Wilnisser Zijweg.

**Hoofdtocht in de polder Groot Mijdrecht** langs de ir. Enschedeweg vanaf de voormalige spoorlijn tot de provinciale weg N201.

**Mijdrechtse Dwarstocht** en een gedeelte van de **Driehuizertocht** in de polder Groot Mijdrecht te Wilnis.

**Sierwateren Mijdrecht in en om: Molenland, Proosdijland, Twistvliet**

(m.u.v. de sloot tegen Wickelhofpark), **Proosdij, Hofland** (m.u.v. de noordelijke randsloot).

**Sierwateren Wilnis in en rond Veenzijde 1, 2 en 3** (m.u.v. de sloot ten noorden van de oude spoordijk).

**Sierwateren Vinkeveen in en rond Zuiderwaarde en Westerheulm** (m.u.v. de noordelijke randsloot).

**Sloot langs Wilgenlaan, Bloemhaven, Heulweg, Julianalaan en Bernhardlaan**

**Helft sloot direct ten zuiden van de Ter Aase Zuwe**

**Ringvaart van de polder 2e bedijking** te De Hoef.

**Kerkvaart van de polder 2e bedijking** te Mijdrecht.

**Dagrecreatieterrein De Kievit** gelegen aan de Wilnise Zuwe.

**Dagrecreatieterrein De Brasem** gelegen aan de Amstelkade.

**Donkereindse Bos**

**Wetering langs de Bovendijk** te Wilnis.

**Veldwetering langs de Demmerikse Kade** te Breukelen.

**Wetering langs het Donkereind** te Vinkeveen.

**Ringvaart langs de Hogedijk van de polder Zevenhoven**

**Het Gein** vanaf het punt waar de rivier samenkomt met de Angstel, in noordelijke richting tot aan de Hollandse Kade/Ruwelswal, echter vanaf de vroegere uitspanning De Vink, ter hoogte van de Wilhelminabrug (bij de Velterslaan), alleen de noordelijke helft van het water.

Alle wateren in de voormalige **Schellinkhouterpolder en Mijzenpolder** voor zover in eigendom bij Hoogheemraadschap Hollands Noorderkwartier.

**Heinoomsvaart** tussen Wilnis en recreatieterrein Heinoomsvaart, aan de Bovendijk.

*De trailerhelling aan de Bovendijk mag gebruikt worden voor motorboten.*

*Er geldt voor vaartuigen een maximumsnelheid van 15km/uur.*

*De terreinen zijn alleen toegankelijk tussen zonsopgang en zonsondergang.*

*Met vervoermiddelen mag men zich uitsluitend begeven op de daartoe bestemde wegen.*

*Kamperen mag uitsluitend op de aangewezen gedeeltes.*

*Honden mogen onaangeflijnd uitsluitend op de aangegeven plaatsen komen.*

Het is verboden:

- *Zich op de taluds of in plantvakken te bevinden.*
- *Gebruik te maken van een boot welke door mechanische kracht wordt voortbewogen door een bepaling van het waterschap, behoudens in de Heinoomsvaart, de Ringvaart en De Geer.*
- *Te zwemmen.*
- *Te baden of te duiken.*
- *Open vuren te stoken (m.u.v. gastoestellen).*

AUHV.nl - Algemene Utrechtse Hengelaars Vereniging:

*(nachtvissen uitsluitend voor leden, zie [www.visplanner.nl](http://www.visplanner.nl) voor meer informatie)*

**Heinoomsvaart** tussen Kromme Mijdrecht tot de Oudhuyzersluis.

**De Geer** van 30 meter voor de Oudhuyzersluis in Wilnis tot de Dooyersluis in Kockengen.

## GEMEENTEN DIEMEN EN OUDERAMSTEL

Amsterdamse Hengelsport Vereniging:

**13. Polder Groot Mijdrecht** ten noorden van de provinciale weg N201.

*Bijzondere bepaling perceel 13.: het is verboden om in de wateren ten zuiden van de provinciale weg N201 roofvis in bezit te hebben.*

**18. Abcoudermeer** vanaf het viaduct van de snelweg A2 tot waar het Gein in de Angstel stroomt.

**20. De Amstel van Amsterdam tot aan "Huis ter Lucht" vlakbij de brug van Vrouwenakker** (het vml. Amstel-Drechtkanaal, onder de gemeenten Amsterdam, Amstelveen en Uithoorn, inclusief de Duivendrechtsevaart).

**21. De Ouderkerkerplas te Ouderkerk a/d Amstel**

- *Bijzondere bepalingen perceel 21: Het is verboden te vissen vanaf de zwemplekken of in het water van de zwemplekken welke zijn gemarkeerd.*
- *Het is verboden te vissen in het water van de Ouderkerkerplas van 15 oktober tot 15 april. Uitgezonderd: het gedeelte water gelegen tussen de lange loopsteiger en de zwemplekken (de noordzijde / kleine deel van de Ouderkerkerplas).*
- *Het is verboden om bij het vissen gebruikt te maken van een (vis)tent. Uitsluitend een paraplu zonder zijflappen is toegestaan.*

Amsterdamse Hengelsport Vereniging:

**15.** De zuidelijke helft van **De Winkel** van de Stokkelaarsbrug tot aan Hoeve Abcouderzicht.

**16.** De Westelijke helft van **De Waver, De Rijke Waver** en de noordelijke helft van **de Oude Waver**.

**17. De Bullewijk** van de Amstel tot de voetangelbrug.

**18. De Holendrecht** van de voetangelbrug tot het Abcoudermeer inclusief de Holendrecht en Bullewijkerpolder tot het viaduct van de snelweg A2.

**19. De Angstel** vanaf villa Groenewoud (km17.6) tot waar deze in Het Gein stroomt.

**22. Sierwateren gelegen binnen Ouderkerk a/d Amstel en Duivendrecht**

(onder gemeente Ouder-Amstel) inclusief de polder Nieuw Bullewijk.

**26. Gemeentewateren Diemen** uitgezonderd sportpark "De Diemen".

---

## GEMEENTE DRONTEN

HSV Lelystad-Dronten:

*Nachtvissen binnen de bebouwde kom is het gehele jaar verboden.*

**Noorderhaven**  , **Middenhaven**   **en bij het Dorpsbos** *nachtvissen en nachtverblijf enkel toegestaan in de nachtviszone. Zie [www.visplanner.nl](http://www.visplanner.nl)*

**De Zate, Riettocht** *(het brede stuk bij de woonboten is verboden te vissen).*

**Water in de Gilden en de Munten**

**Water op het Industrierrein** langs N307 bij Koornmarktpoort.

**Havenkom Dronten**

*Nachtvissen en schuilmiddel toegestaan op de kop van de **Noorderhaven** en de **Middenhaven**.*

**De Kolk** *verboden te vissen vanaf/tussen de steigers.*

**Bisontocht**

---

## GEMEENTE EDAM-VOLENDAM

HSV Edam '68 te Edam:

**De wateren van de gemeente Edam - Volendam**

**De wateren van de Zuidpolder** langs de Roelof Bootstraat in Edam en langs het Edammer- en Volendammerpad.

---

## GEMEENTE EDE

Overkoepelende Hengelsport Ede (vereniging O.H.E.):

**Wateren binnen de gemeente Ede** met uitzondering van de privé vijver aan de Raadhuislaan te Ede, en de wateren gelegen op het defensierrein te Harskamp.

- *Het is verboden drijvend te vissen en vis mee te nemen.*
- *Beperkt voeren is toegestaan.*
- *Gebruik van aardappelen en kleurstof in het voer en aas is verboden.*
- *Het is verboden gemotoriseerde voertuigen (waaronder ook bromfietsen) te parkeren binnen de parken. Een uitzondering geldt voor het plaatsen van bromfietsen op het plantsoen grenzend aan de Veenderweg te Ede. Parkeren dient te geschieden op de daartoe door de gemeente opengestelde openbare parkeerplaatsen.*

## GEMEENTE EEMNES

HSV De Snoekbaars Baarn-Soest:

**Opgaande Wetering** langs de Kerkweg (Eemnes I nr 479).

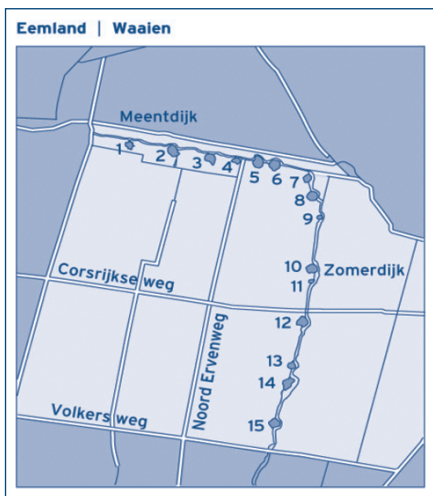
HSV Hilversum:

**Nieuwe Wetering** tussen de Eemnesservaart en de Stammeweg (Eemnes I nr 78).

**Noord-Midden Wetering** voor wat betreft de kopeinden nabij de Corsrijkseweg en nabij de Volkersweg.

**Oude Wetering** tussen de Anna Louwenweg en Rijksweg A1 (Eemnes I nr 431).

**Zuid-Midden Wetering** het betreft het zuidelijke kopeinde nabij de Anna Louwenweg, ter hoogte van het perceel Eemnes I 426.



### De Waaien 1 t/m 15 in de Eemnesserpolder (zie kaartje)

- In de Waaien 5 t/m 14 is het verboden te vissen van 1 maart t/m 1 augustus i.v.m. broedseizoen. In de Waaien 7 t/m 14 mag uitsluitend met kunstaas en/of vlieghengel worden gevestig.

Het is verder verboden:

- Zich met fietsen, bromfietsen, auto's en andere vervoermiddelen op de onderhoudspaden en dijktafuds te begeven dan wel te parkeren.
- Wormen te spitten of te verzamelen.
- Anders dan vanaf de via de Zomerdijk en Meentdijk bereikbare oevers te vissen. Alleen bij Waaij 2 kan tevens van de vissteiger worden gevestig.
- Kampvuren te maken.
- 's Nachts te vissen.

- *Tenten of windschermen te plaatsen.*
- *Enig vaartuig, inclusief bellyboat te gebruiken.*
- *Viswedstrijden te houden.*
- *Overmatig te voeren.*

## **De Hokkewaai**

---

### **GEMEENTE ELBURG**

HSV De Poepenkolck - Elburg:

**De Puttenerbeek** vanaf de stadsgracht van Elburg tot kruising Huisweg-Oude Harderwijkerweg-Stadsweg.

#### **De stadsgracht van Elburg**

#### **De Eekterbeek**

**Sierwateren Elburg** alle in de Oosthoek I en II, Oostendorp West, Vrijheid en tot het waterschap Vallei & Veluwe behorende (sier)wateren gelegen in de gemeente Elburg.

- *Het is verboden vis mee te nemen.*
- *Het is verboden te vissen en of te voeren met vers de vase.*

**Haven en havenkanaal** (vanaf het grasveldje gelegen aan het eind van het Havenkanaal vanaf de boswal tot de steigers) in de gemeente Elburg.

*Het looprecht op de gemeentelijke steigers aan de zijde van de N309 van de Haven en het havenkanaal beperkt is tot de leden van HSV "de Poepenkolck".*

*Het looprecht op de steigers van de binnenkom nabij het havenmeester kantoor is niet geldig in de maanden juni t/m september. Ook is het niet toegestaan te vissen vanaf de steigers 5 meter rondom het havenmeester kantoor.*

*Het is voor sportvissers niet toegestaan om privé steigers te betreden.*

---

### **GEMEENTE ENKHUIZEN**

HSV Ons Genoegen te Enkhuzen:

#### **De Visput in Enkhuzen**

#### **Oosterhaven**

#### **Vestinggracht**

#### **De Dijk**

## **GEMEENTE ERMELO**

HSV De Snoek te Harderwijk:

- *Karper- en snoek(baars)vissers zijn verplicht een schepnet en onthaakmat te gebruiken bij het landen en onthaken van de vis.*

*Algemeen*

- *Door HSV De Snoek georganiseerde activiteiten bij alle genoemde viswateren hebben te allen tijde voorrang op individuele sportvisserij.*
- *Voor viswedstrijden waarvoor een vergunning is afgegeven is het in bezit hebben van vis toegestaan.*
- *Het is verboden eigenhandig vissen over te zetten in de onderlinge wateren.*
- *Voor meer informatie zie: [www.hsvdesnoek.nl](http://www.hsvdesnoek.nl)*

**Twee vijvers** oost en west van de Oude Nijkerkerweg.

**Vijver aan de Zandkampweg**

**Plas van Beek** aan de Julianalaan.

- *Het aan de waterkant in bezit hebben en meenemen van vis is hier verboden.*
- *Het gebruik van een schepnet en onthaakmat is hier verplicht bij het landen en onthaken van de vis.*
- *Het is hier verboden zodanig te vissen dat (water)vogels het aas kunnen grijpen, het drijvend vissen is hier dus niet toegestaan.*

---

## **GEMEENTE GOOISE MEREN**

Algemene Weesper Hengelaars Bond:

**Naardertrekvaart** Naarder- en Muidertrekvaart.

**De Pijp**

HSV Naarden-Bussum:

**Kom van Biegel**

**'t Mouwtje**

**Bussummervaart**

**Karnemelksloot**

**Galgesloot** de zuidzijde voor zover zij aan de Rijksweg grenst.

**Grachten om de forten bij de Karnemelksoot**

**Gracht rondom het eiland Fort Ronduit**

**Oude- en Nieuwe Haven**

**De baai van het recreatiegebied Het Naarderbos**

- *In de baai mag geen gebruik worden gemaakt van leefnetten.*

**Buitenvestinggracht**

**Binnenvestinggracht**

**Hoofd- Ravelijns- en voorgrachten der voormalige vesting Naarden.**

- *Alle gevangens vissen dienen direct in hetzelfde water te worden teruggezet.*

- *Het nachtvisseren en de derde hengselvergunning is voorbehouden aan leden van HSV Naarden-Bussum.*
- *Tijdens het vissen op snoek(baars) en karper moet men in de wateren van HSV Naarden-Bussum een onthaakmat bij zich hebben.*

Algemene Weesper Hengelaars Bond (AWHB):

### **Naardertrekvaart**

Muidertrekvaart tussen Diemerbrug en Muiden.

## **GEMEENTE HAARLEM**

HV Haarlem e.o.:

- *Voor alle wateren van HV Haarlem e.o. geldt: in de wateren gemarkeerd met een sterretje (\*) is nachtvisseren het gehele jaar toegestaan uitsluitend aan leden van de HV Haarlem e.o..*
- *De wateren met een maantje  zijn opgenomen in de landelijke NachtVIStoestemming.*
- \* **Leidsche Vaart**  vanuit Haarlem tot de limietpaal (200 m. voorbij station Lisse).

### \* **Houtvaart**

**Bermsloten langs Westelijke Randweg** voor zover deze vrij toegankelijk zijn.

\* **Brouwersvaart vanaf de Hospesbrug.** *Nachtvisseren is verboden van de Hospesbrug tot de volgende brug (N208).*

### **Rollandsvaart**

\* **De Delft** 

**Vijver aan de Heussenstraat** *Voeren is verboden, voerkorf is wel toegestaan.*

### **Sloten om het Pim Mulier sportpark**

- \* **Jan Gijzenvaart**
- \* **Raamsingel**
- \* **Gasthuissingel**
- \* **Kampersingel**
- \* **Zijlsingel**
- \* **Kinderhuissingel**
- \* **Nieuwe Gracht**
- \* **Schotersingel**

### **Schoterbos**

\* **Kloppersingel** 

### **Spoorsloot bij het Bolwerk**

### **Bakkenessergracht**

\* **Zuider Buiten Spaarne** , **Jaagpad** (*vanaf het hek Zuid Schalkwijkerweg tot aan de molen is nachtvisseren verboden*).

\* **Binnen Spaarne** 

\* **Noorder Buiten Spaarne** 

\* **Burgwal** 

\* **Heerensingel** 

\* **Oostersingelgracht**  bij de Amsterdamse Poort.

\* **Zomervaart** 

\* **Gouwwetering** 

\* **Put van Vink**  bij de brug Schalkwijk/Heemstede.

\* **Europavaart**

**Sierwateren bij Engelandlaan en -park** (*Nachtvissen verboden*)

\* **Amerikavaart** 

\* **Sierwater in Molenwijk** 

\* **Molenplas** 

**Meerwijkplas** *Pas op: zeer gevaarlijke bodem!*

**Zuidpoelplas**

\* **Boerhaavevaart**

\* **Fuikvaart** 

**Zuiderplas** (*Nachtvissen verboden*)

**Zuidervaart**

**Charta Zevenenzeventigvaart**

**Dietrich Bonhoeffervaart**

\* **Werkhaven van Haarlem** 

**Wateren in de Hekslootpolder**  *tijdens het nachtvisseren is alleen een paraplu (met wrap) toegestaan. Motorboten zijn niet toegestaan; boten mogen niet op de oever worden achtergelaten.*

**Wateren langs de Slaperdijk en Vergierdeweg.** *Rondom begraafplaats verboden te vissen.*

\* **Fortgracht gelegen langs de Nieuwe Rijweg**  vanaf het Noorder Buiten Spaarne tot aan de bebouwing van Spaarndam, echter alleen vanaf de berm van de Nieuwe Rijweg.

**Boezemkanaal en maalboezem van het gemaal te Spaarndam**, voor zover vrij toegankelijk. *Vissen vanuit vaartuigen is niet toegestaan.*

**Buiten-IJ te Spaarndam** tot 211 meter, gemeten vanuit de grote sluis in noordelijke richting en vandaar langs een denkbeeldige lijn naar de bebouwing van Spaarndam.

\* **Wateren in de Veerpolder**  uitgezonderd in het zwemgedeelte.


- *Tijdens het nachtvisseren is alleen een paraplu (met wrap) toegestaan.*
- *Motorboten zijn niet toegestaan; boten mogen niet op de oever worden achtergelaten.*



- \* **De wateren in het recreatiegebied Spaarnwoude**  (uitgezonderd De batterij in Halfweg en het Vogelmeertje aan de Kerkweg in Spaarnwoude).
  - *Tijdens het nachtvisseren is alleen een paraplu (met wrap) toegestaan.*
  - *Motorboten zijn niet toegestaan; boten mogen niet op de oever worden achtergelaten.*
- 

## GEMEENTE HAARLEMMERMEER

HV Haarlem e.o.:

- *Voor alle wateren van HV Haarlem e.o. geldt: in de wateren gemarkeerd met een sterretje (\*) is nachtvisseren het gehele jaar toegestaan uitsluitend aan leden van de HV Haarlem e.o..*
- *De wateren met een maantje*  *zijn opgenomen in de landelijke NachtVISToestemming.*

**Hoofdvaart m.u.v. 50 meter uit de gemalen Leeghwater en De Lijnden**

**Lissertocht**

**Vennepertocht**

**Bennebroekertocht**

**Kruisvaart m.u.v. het gedeelte Cruquius-Spieringweg**

**Vijfhuizenertocht**

**Spaarnwoudertocht**

- *In de zeven bovenstaande wateren in de gemeente Haarlemmeer is het uitsluitend toegestaan te vissen met ten hoogste 2 hengels beaasd met aangewezen aassoorten.*
- *Het gebruik van gemotoriseerde boten of jetski's is verboden.*

**De gemeentewateren** in de gemeente Haarlemmeer: Badhoevedorp, Hoofddorp (exclusief de Hoofdvaart), Lisserbroek, Nieuw-Vennep en Zwanenburg.

**De voorvijver en de sierwateren in het wandelbos** te Hoofddorp m.u.v. het sierwater grenzend aan het hertenkamp.

**Het sierwater in het wandelpark** te Nieuw-Vennep (Zuid) m.u.v. het water grenzend aan het hertenkamp.

\* **De wateren in het Haarlemmermeersebos**  (bij Hoofddorp) m.u.v. de zgn. spartel- of speelvijver. *In het zwemseizoen is het verboden te vissen aan de standen ten westen van Papa's Beach House.*

**Het Voor- en Achterkanaal** langs de geniedijk te Hoofddorp, vanaf de Spieringweg tot de bovensluis bij het fort te Rijsenhout, vzv. bereikbaar vanaf de openbare gronden.

- *Het is verboden te vissen vanaf invalidevisplaatsen in het Haarlemmermeerse bos zonder in bezit te zijn van een hiervoor vereiste vergunning.*
- *In het Haarlemmermeersebos zijn motorboten niet toegestaan.*

\* **Plas Toolenburg**  ten zuiden van Hoofddorp.

**Boseilanden en Groene Weelde**

### *Bijzondere bepalingen:*

- *Nachtvissen is verboden.*
- *Handelingen die kunnen leiden tot verstoring van de rust op en rond het water, en vogelnesten in het bijzonder, zijn niet toegestaan.*
- *Er mag geen afval in of bij het water worden achter gelaten.*
- *Tenten, windschermen, geluidsapparatuur, honden en voorwerpen die voor de uitoefening van de visserij niet strikt noodzakelijk zijn, zijn op en rond het water niet toegestaan.*
- *Het is niet toegestaan het viswater vrij te maken van waterplanten en oeverbegroeiing.*

### **\* Buitenliede**

### **\* Amsterdamse Vaart**

**Water van fort De Lie** en aangrenzende wateren.

### **\* Binnen Liede**

**Water van fort Penningsveer en Wateren Parkwijk Zuiderpolder** (*tenten verboden*)

### **\* Mooie Nel**

**\* Kom van 'Sugar City'**  (voormalige suikerfabriek) te Halfweg.

**De machinetocht** gelegen naast de Machineweg voor zover bereikbaar vanaf de openbare weg.

### **Molenwetering**

---

## **GEMEENTE HARDERWIJK**

HSV De Snoek:

Algemeen

- *Door HSV De Snoek georganiseerde activiteiten bij alle genoemde viswateren hebben te allen tijde voorrang op individuele sportvisserij.*
- *Voor viswedstrijden waarvoor een vergunning is afgegeven is het in bezit hebben van vis toegestaan.*
- *Het is verboden eigenhandig vissen over te zetten in de onderlinge wateren.*
- *Het is verboden te vissen vanaf alle bruggen in de gemeente Harderwijk.*
- *Karper- en snoek(baars)vissers zijn verplicht een schepnet en onthaakmat te gebruiken bij het landen en onthaken van de vis, wanneer er vanaf de kant wordt gevisst.*
- *Voor meer informatie zie: [www.hsvdesnoek.nl](http://www.hsvdesnoek.nl)*

### **Diepe Gracht en Friese Gracht**

- *Het is verboden te vissen vanaf de brug over de Diepe Gracht, vanaf de parkzijde aan de Diepe Gracht en het gazon rondom huize Randmeer aan de Westeinde.*
- *Het aan de waterkant in bezit hebben en meenemen van levende vis is in alle stadssingels/vijvers verboden.*

### **Singel Sint Jansdal zijde Westermeenweg van Sint Janshof tot de stuw**

- *Bij de singel Sint Jansdal is het niet toegestaan de oever aan de ziekenhuiszijde te betreden.*
- *Het aan de waterkant in bezit hebben en meenemen van levende vis is in alle stadssingels/vijvers verboden.*

### **Nieuwe Weibeek, Singels in Stadsweiden, Stadsdennen,**

### **Sypel en Drielanden en vijver De Wittenhagen**

- *Het aan de waterkant in bezit hebben en meenemen van levende vis is in alle stadssingels/vijvers verboden.*

### **Vissershaven**

- *Het vissen aan de zuidzijde van de ophaalbrug (in de havenkom) is alleen toegestaan voor leden van HSV De Snoek.*
- *Vissen in de nabijheid van de woonboten is verboden, alleen vissen vanaf de steigers.*
- *Het bevaren van de havenkom met visboten is verboden.*
- *Het is verboden vanaf een gemeerd vaartuig, zonder toestemming van de rechthebbende, deze te betreden met het doel hier vanaf te vissen.*
- *Het in bezit hebben van levende vis in deze haven is toegestaan.*

### **Lorentzhaven / Pasteurhaven**

- *Bij nachtvisserij is het niet toegestaan gebruik te maken van een tent of andere kampeermiddelen.*
- *Het in bezit hebben van levende vis in deze havens is toegestaan.*

---

## **GEMEENTE HEEMSKERK**

HSV Het Snoekje:

Alle gemeentelijke waterlopen en vijverpartijen binnen de gemeente Heemskerk waaronder het plan Assumburg en het Heemskerkse deel Broekpolder.


- *Het nachtvisserij is uitsluitend toegestaan aan de huizenzijde van de Steenstra parkvijver en de Breedweer vijver (de Knip).*
- *Er is geen ontheffing voor (vis)tentjes.*
- *De derde hengel is niet toegestaan. Vissers die het gras verschroeien met een vuurtje of kooktoestel, vuilnis achterlaten, de natuur dan wel bewoners verstoren zullen geschorst dan wel geroyeerd worden.*

**De Vuurlinie-fortgaten 5, 6 en 7:** zie gemeente Beverwijk.

## GEMEENTE HEEMSTEDE

• *Bij het nachtvisseren is het plaatsen van tenten e.d. verboden.*

HV Haarlem e.o.:

- *Voor alle wateren van HV Haarlem e.o. geldt: in de wateren gemarkeerd met een sterretje (\*) is nachtvisseren het gehele jaar toegestaan uitsluitend aan leden van de HV Haarlem e.o..*
- *De wateren met een maantje  zijn opgenomen in de landelijke NachtVISToestemming.*

\* **Leidsche Vaart**

\* **Houtvaart**

\* **Glipper Zandvaart**

**Höckervaart**

**Water van Van Schie**

\* **Van Merlenvaart**

**Kom ten noorden van de Sportparklaan** (alleen achter de bushalte).

\* **Kees van Lentsingel**

**Sierwater ten noordwesten van de Willem Denijslaan en dat bij de Provinciënlaan**

\* **Heemsteeds Kanaal**

\* **Zandvaart**

**Bleekersvaart**

\* **Crayenestervaart**

\* **Bronsteevijver**

\* **Bronsteevaart**

\* **Wagnervaart**

---

## GEMEENTE HEERHUGOWAARD

HSV VIOD Heerhugowaard:

*Voor de wateren van VIOD geldt: het is verboden te voeren of te vissen met pinda's.*

**Vijvers en grachten in eigendom van de gemeente Heerhugowaard** gelegen in het stedelijk gebied van Heerhugowaard.

**Polder Heerhugowaard** en **voormalige polder Veenhuizen** m.u.v. het water zover gelegen binnen een afstand van 100 m uit het erf van de Veenhuizermolen aan de Veenhuizerkade 3 en het meertje gelegen aan de Schoutenbosweg.

**Spoorsloten** langs de lijn Alkmaar - Schagen tussen km-paal 31.750 en km-paal 37.000. En langs de lijn Alkmaar - Hoorn tussen kmp. 7.400 en kmp. 10.250.

**De waterpartijen gelegen in Stad van de Zon.** *Het is in de periode van 1 april tot 1 oktober verboden te vissen in het park van Luna, in het water gelegen aan het dagrecreatiestrand tot de waterskilift "skeef".*

HSV De Niedorpen te Niedorp:

**Ringvaart van de Heerhugowaard** vanaf de Schapenweg tot aan de brug in de Provinciale weg naar Schagen bij het Niedorper Verlaat.

### **Skarpetten**

**Wester Langereis** vanaf het Grote Mallegat tot de Schapenweg.

**Korte Langereis** vanaf het Grote Mallegat tot het Kleine Mallegat.

Het water vanaf het **Kleine Mallegat** in zuidwestelijke richting gelegen tussen de polder De Berkmeer en de polder Veenhuizen tot de Waarddijk bij de vijf molens.

**Langereis** vanaf het voormalig stoomgemaal te Aartswoud tot de brug in de Provinciale Weg en tot het Groot Mallegat.

HSV Alkmaar te Alkmaar op machtiging van Sportvisserij MidWest Nederland:  
*Wedstrijden mogen uitsluitend worden gehouden met schriftelijke toestemming van HSV Alkmaar.*

**Ringvaart Heerhugowaard**   vanaf de Broekerhoek tot aan de Huigendijk.

**Ringvaart Heerhugowaard**   van Rustenburg tot de spoorbrug bij de Plempdijk.

**Uitwateringsgemaal de Kampen** vanaf de Oosterweg tot het **kanaal de Mient** te Lutjewinkel.

**Uitwatering van de molen van de Oosterpolder te Nieuwe Niedorp**

**Boomsloot te Nieuwe Niedorp** Noord West van het kanaal.

**Uitwatering van de voormalige Kostverlorenpolder**

---

## **GEMEENTE HEILOO**

HSV De Vroegte Wint te Heiloo:

**De voormalige Oosterzijpolder**

**Boekelermeerpolder**

**Vennewaterspolder**

**Sammerspolder, Baafjespolder en de polder Het Maalwater**

**Vijvers en watergangen in de gemeente Heiloo**

## GEMEENTE HILLEGOM

HV Haarlem e.o.:

• *Voor alle wateren van HV Haarlem e.o. geldt: In de wateren gemarkeerd met een sterretje (\*) is nachtvisserij het gehele jaar toegestaan uitsluitend aan leden van de HV Haarlem e.o..*

\* **Leidsche Vaart** vanuit Haarlem tot de limietpaal (+ 200 m. voorbij station Lisse).

**Alle wateren in de gemeente Hillegom** welke bereikbaar zijn vanaf de openbare weg.

---

## GEMEENTE HILVERSUM

HSV Hilversum:

**Hilversums kanaal en Havenarmen** tot aan de Vecht.

**Sierwateren Hilversum**

**Vijvers bij Anna's Hoeve**

**Sierwateren Hilversumse Meent**

Aleen vanaf de walkant tot 50 meter aan beide zijden van de bruggetjes naar de diereilandjes en ook daar waar beplanting aan het water grenst.

Voor bovenstaande wateren geldt:

*Vissen met maximaal één hengel en aangewezen aassoorten, en/of, uitgezonderd de maanden april en mei, met de worm. Alle gevangen vis dient te worden teruggezet in het betreffende water. Het gebruik van een leefnet is verboden. Vissen met drijvend aas is niet toegestaan.*

---

## GEMEENTE HOLLANDS KROON

HSV Vischlust te Barsingerhorn:

De wateren in het **voormalig waterschap Schagerkogge**.

De wateren in het **voormalig waterschap Schrinkkaagpolder**.

HSV De Snoek te Wieringen:

**De diverse kogen op Wieringen** gelegen langs de binnenzijde van de

Rinkeweelsedijk en Marsedijk te Wieringen tussen km. 14.986 en km. 16.400.

Aan de noordwestzijde en zuidoostzijde van de Rijksweg 9 tussen km. 17.300 en km. 21.200. De dijkspuit "Het Kraaiegat" gelegen ten zuiden van de Rinkeweelsedijk te Wieringen.

**Voorboezem** in de polder Waard Nieuwland op Wieringen.

**Stroeëruitwatering** lopende in zuidwestelijke richting vanaf Rijksweg 9 nabij km. 17.300 naar de Burger(weg) over een lengte van 325 m.

HSV De Nedorpen te Nedorp:

**Grote Kolk** zijnde het water van het voormalig boezemgemaal te Lutjewinkel af tot de voormalige Boerensluis in de Westfrieze Omringdijk.

**Kleine Kolk** Beide kolken gelegen in het HHS Hollands Noorderkwartier.

**Rietput Braaksluis**

**Kromme Gouw**

**De poldersloten, gelegen in het voormalig waterschap De Nedorperkogge**

**Inlaatsloot Leijerdijk** tussen Leijerdijk en de Nedorpervaart ter hoogte van kmp. 17, Leijerdijk nr. 20.

**De Rijd** vanaf de Nedorpervaart tot en met de Vijverweg, uitgezonderd haven De Rijd.

**Nedorper polder** sloot evenwijdig ten zuidwesten van de Terdiekerweg, tussen de Provinciale weg N242 en de Unjerweg.

**Watergangen Rijksweg 9 (N99).** De watergang voor zover aanwezig aan de Noordwest- en zuidoostzijde van de Rijksweg 9 (N99) tussen km. 17.300 en km. 21.200. *Let op: Langs gevaarlijke weg.*

Sportvisserij MidWest Nederland op machtiging van de Noord Hollandse Bond Beroepsvissers:

**Kanaal Stolpen – Schagen**  **en Schagen – Kolhorn**  tussen het Noordhollandsch Kanaal en de Waardpolderbrug te Kolhorn.

**Kanaal Alkmaar (Omval) – Kolhorn**  inclusief het **Kolhornerdiep**  tussen de Waardpolderbrug en de doorvaart naar het Waard-Groetkanaal.

**Het kanaal Oudkarspel-Kolhorn**  tussen de brug in de Oosterweg te Nieuwe-Nedorp en het Kolhornerdiep.

HSV 't Voorntje te Wieringerwaard:

**Polder Wieringerwaard** vanaf gemaal Molenweg t/m de Uitwateringssluis te Wieringerwaard.

HSV Den Helder te Den Helder:

*Nachtvissen is alleen toegestaan in de wateren welke langs de openbare weg te bevissen zijn:*

**Polder Anna Paulowna** (o.a. Molenvaart / Zandvaart / Middenvliet / Balgkanaal).

**Anna Paulowna** de overige wateren die eigendom zijn van het waterschap.



**Van Ewijcksvaart** vanaf de ophaalbrug te Kleine Sluis tot op 20 meter uit het binnenfront van de Van Ewijcksluis te Van Ewijcksluis.

**Boezem van de Zijpe** (Hooge Oude Veer) tussen Oude Sluis en de ophaalbrug te Kleine Sluis.

## GEMEENTE HOORN

*Het vliegvisseren in de gehele Vollerswaal alsmede het vissen thv. de Overslagkade is verboden.*

Hoornse Hengelaarsbond (HHB) te Hoorn:

**De wateren binnen de gemeentegrenzen van Hoorn**   in de Turfhaven vanaf de Vollerswaal tot de Pakhuisbrug is vissen verboden.

**Oosterpolder**  

---

## GEMEENTE HOUTEN

AUHV.nl - Algemene Utrechtse Hengelaars Vereniging:

*(nachtvissen uitsluitend voor leden, zie [www.visplanner.nl](http://www.visplanner.nl) voor meer informatie)*

*Bij het vissen op karper in AUHV viswater moet er altijd een onthaakmat gebruikt worden!*

**De wateren binnen de rondweg, waaronder Imkersplas, Kooikersplas, Rietplas, Oosterlaakplas en de plassen bij het sportterrein de Meerpaal.**

*Er mag binnen de Rondweg alleen 's nachts gevist worden in de aangewezen nachtviszones (zie kaartjes op [www.visplanner.nl](http://www.visplanner.nl))*

- *In de plassen is het verboden te vissen in de zwemgedeelten.*
- *Het is verboden te vissen vanaf de eilandjes in de plassen, dit zijn vogelbroedgebieden.*

**De wateren direct langs de buitenzijde van de Rondweg van Houten, waaronder de 'omgelegde' Houtense Wetering langs de Staart** waaronder de "omgelegde" Houtense Wetering langs de Staart, Weide- & Biezenvelden *(bij het Fectiopad mag uitsluitend geparkeerd worden op de verharde gedeeltes (zie afbeelding op [www.visplanner.nl](http://www.visplanner.nl))*

**Het water gelegen in de bedrijventerreinen Rondeel en De Rede**

**Inundatiekanaal** tussen Schalkwijkse Wetering en 't Werk aan de Korte Uitweg in Tull en 't Waal. *Het vissen vanaf de oevers van de Waalseweg is verboden.*

**Inundatiekanaal** tussen 't Werk aan de Korte Uitweg richting Fort Honswijk tot 50 meter voor het fort Werk a/d Snel.

**Ravense Wetering** parallel lopend aan het Merwedekanaal, tussen forten Lunetten in Utrecht en snelweg A-12.

**Gracht om Fort 't Werk** aan de Korte Uitweg in Tull & 't Waal.

- *Het is verboden vanuit een bellyboat te vissen*



HSV de Vaart - Poscar:

### **Honswijkerplas**

*Het is verboden:*

- *Zich tussen zonsondergang en zonsopgang op het terrein te bevinden.*
  - *Het recreatief gebruik van het gebied te verstoren.*
  - *Met meer dan twee hengels te vissen.*
  - *Auto's, motoren en (brom)fietsen te stallen op andere plaatsen dan die daarvoor zijn ingericht.*
  - *Zich in de beplanting en op ruig begroeide gedeelten te begeven.*
  - *Een auto te gebruiken om vismateriaal naar de stek te transporteren.*
- 

### **GEMEENTE HUIZEN**

Visrechthebbende HSV Naarden-Bussum:

#### **Oude Haven**

**De singels in de wijken Huizermaat, Bovenweg, Stad en Lande, de Bijvanck. Aanloophaven**

- *Alle gevangen vissen dienen direct in hetzelfde water te worden teruggezet. Nieuwe IJsbahn gebruik van een leefnet is hier verboden. Vissen in de Haven van Huizen alleen toegestaan aan de kant van de Bestevaer en Havenstraat. Karper- en snoek(baars)vissers zijn verplicht een onthaakmat te gebruiken bij het onthaken van de vis.*
  - *Het nachtvisserij en de derde hengilvergunning is voorbehouden aan leden van HSV Naarden-Bussum.*
  - *Tijdens het vissen op snoek(baars) en karper moet men in de wateren van HSV Naarden-Bussum een onthaakmat bij zich hebben.*
- 

### **GEMEENTE IJSSELSTEIN**

Gewestelijke Pachtcommissie Utrecht:

**Rivier de Hollandse IJssel** beginnende boven oostwaarts van het land van IJsselstein en strekkende beneden westwaarts tot aan de Negen Viertelen te Hekendorp.

HSV Lopikerwaard:

#### **Achtersloot**

#### **Zijdewetering NZ**

#### **Zijdewetering ZZ (langs weg der Verenigde Naties)**

AUHV.nl - Algemene Utrechtse Hengelaars Vereniging:

(nachtvissen uitsluitend voor leden, zie [www.visplanner.nl](http://www.visplanner.nl) voor meer informatie)

## IJsselwetering

**Hollandse IJssel** de gekanaliseerde Hollandse IJssel vanaf de Geinbrug tot Knollemanshoek.

## Stadsgrachten van IJsselstein

---


### GEMEENTE KAAG EN BRAASSEM

Sportvisserij MidWest Nederland:

- *Het is toegestaan te vissen met ten hoogste twee hengels, waarvan één hengel beaasd moet zijn met een aangewezen aassoort.*
- *Wedstrijden mogen uitsluitend worden gehouden met schriftelijke toestemming van Sportvisserij MidWest Nederland.*  
*Aanvragen op [www.viswedstrijdaanvragen.nl](http://www.viswedstrijdaanvragen.nl)*
- *Een overzicht van de wedstrijden waarvoor Sportvisserij MidWest Nederland toestemming heeft gegeven, vindt u op [www.sportvisserijmidwestnederland.nl](http://www.sportvisserijmidwestnederland.nl).*
- *Tijdens viswedstrijden waarvoor Sportvisserij MidWest Nederland toestemming heeft gegeven, mag op het daartoe uitgezette parcours uitsluitend worden gevestigd door de deelnemende wedstrijdvisser.*

**Braassemermeer** 

**De Hemmen** 

**De Oude Wetering**  tussen Braassemermeer en de Ringvaart van de Haarlemmerpolder.

**De Drecht** 

**Woud Wetering**  lopende van het Paddenpad (hoek Wijde AA en Braassemermeer) tot aan de brug bij Woubrugge.

**Heimanswetering**  van de brug te Woubrugge tot aan de Oude Rijn in Alphen a/d Rijn.

**De Leidsche vaart**  tussen Braassemermeer en Aarkanaal.

**Amstel-Drechtkanaal**  van de sluis tot Huis ter lucht.

Hengelaarsbond voor Leiden e.o. (aangesloten bij Sportvisserij Zuidwest Nederland):

**Bruine Wetering**  

**Does vanaf de brug te Hoogmade tot aan de Doespolderwetering**  

**Doespolderwetering**  

**Grote Wijde Aa**  

**Killetje**  

**Kleine Wijde Aa**  

**Kromme Does**  

Noord Aa vanaf de Kromme Does tot aan de A4 te Hoogmade **B** **D**

Paddegat **B** **D**

Voorwatering te Hoogmade **B** **D**

Zomersloot vanaf de Oude Ade bij landbouwer Versteeg tot de Koppool te Rijkswatering **B** **D**

---

## GEMEENTE KATWIJK

HSV Brittenburgh:

**Gemeentewateren van Katwijk**

*Zie ook Sportvisserij Zuidwest Nederland (p.261).*

---

## GEMEENTE KOGGENLAND

HSV Obdam e.o. te Obdam:

**Het kanaal Rustenburg – Opmeer** gelegen tussen de spoorbrug bij de Plemdijk tot aan de Trompenbrug (Berkmeerdijk).

**De Ringvaart van de Berkmeer** voor zover gelegen tussen de Trompenbrug en het Kleine Mallegat (Berkmeerdijk).

**Wijzend** het water vanaf de Trompenerbrug tot Opmeer en de Scheisloot te Opmeer.

**Het water in de voormalige polder De Berkmeer**

**Het water in de polder Obdam**

**Recreatieplas De Weel** *in De Weel mag niet vanuit een vaartuig gevist worden.*

*Nachtvissen en nachtverblijf is alleen toegestaan voor leden van HSV Obdam e.o..*

Hoornse Hengelaarsbond (HHB) te Hoorn:

**Polder De Westerkogge** **D** **B** (m.u.v. binnen 50 meter vanaf het gemaal).

**Polder Het Beschoot** **D** **B** **A**

**Voormalige trekvaart naar Hoorn** **D** **B** en wel het gedeelte tussen De Hulk en de gemeentegrens van Hoorn.

HSV De Ringdijk te Beemster:

**Beemsteruitwatering** **D** **B** gelegen langs Oudendijk vanaf de brug bij café Geel tot aan de brug van de E-10 weg van het waterschap.

Sportvisserij MidWest Nederland:

**Beemsteruitwatering** **D** **B** oostelijke deel (vanaf de houten brug te Hornsluis).

**'t Vaartje** **D** **B** noordelijke helft.

Sportvisserij MidWest Nederland en Hoornse Hengelaars Bond:

**Beemsterringvaart** zijnde het water van de duiker van het voormalig Woudergang noordwaarts voorbij Schermerhorn tot de Avenhornerbrug.

**Beemsterringvaart** vanaf de verkeersbrug te Avenhorn tot de Hondenbrug in de Korsloot te Beets.

---

## **GEMEENTE LANDSMEER**

HSV Landsmeer-Den IJp:

**IJperveld** begrensd door Oostzanerrijweg, Achterdichting, Noordhollandsch Kanaal, van Beekstraat en bebouwde kom van de gemeente Landsmeer.

### **Twiskerringvaart**

**Landsmeerderveld** begrensd door van Beekstraat, Noordhollandsch Kanaal, Marssloot (ringweg A10) en riviertje het Twiske.

**Gemeentewater Landsmeer**  waaronder **de Breek, Gortesloot, Dekkersloot, Laansloot**, e.a.. *In gemeentewater binnen de bebouwde kom van de gemeente Landsmeer mag het gehele jaar dag en nacht worden gevestigd.*

---

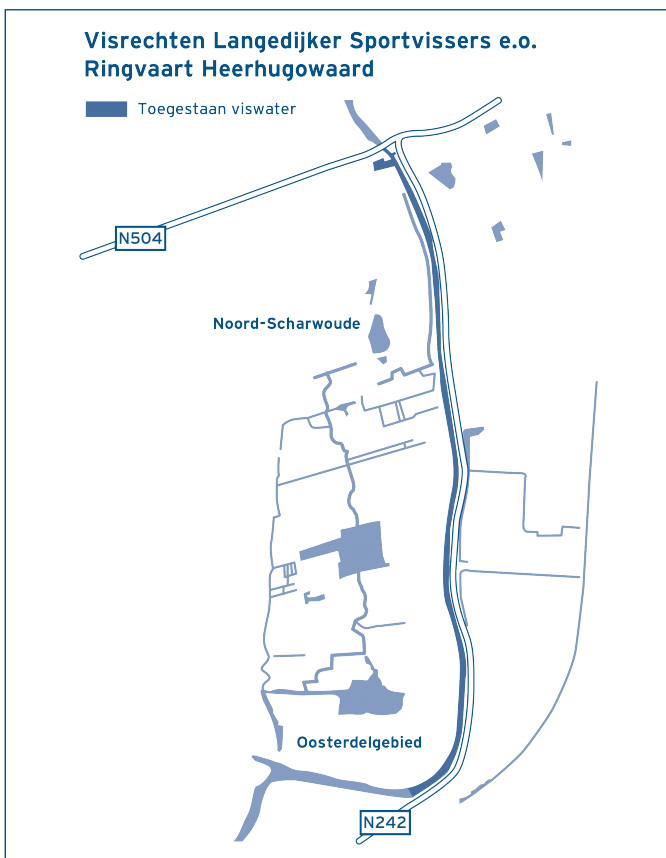
## GEMEENTE LANGEDIJK

Sportvisserij MidWest Nederland en HSV Alkmaar e.o. en Langedijker Sportvissers e.o:

### De wateren van het recreatiemeer Geestmerambacht

- *Op het recreatiemeer zelf (de Zomerdel) is bij het gebruik van een boot alleen een elektromotor toegestaan.*
- *In het Lamslik mag alleen gevist worden vanaf de daarvoor bestemde vissteigers en de kade bij het sluisje.*
- *In de randwateren, gelegen om het recreatiegebied Geestmerambacht, mag alleen gevist worden vanaf de oevers aan de zijde van het recreatiegebied*
- *Alle gevangen forel dient direct in hetzelfde water terug gezet te worden.*

### Kanaal Alkmaar (Omval) - Kolhorn



De Potjesdam  

Industriegebied Breekland  

Industriegebied Westerdel  

HSV Langedijker Sportvissers e.o.:

**Polder Geestmerambacht** waartoe behoren de polderwateren, het Oosterdel-gebied en de gemeentewateren van Broek op Langedijk, Zuid- en Noord Scharwoude, Oudkarspel, St.Pancras en Koedijk-noord.

- *Het is verboden om op de landerijen te lopen.*
- *Voor het Oosterdel, (het natuurgebied in beheer van Staatsbosbeheer) geldt verder nog dat men in dit gebied alleen vanuit een bootje mag vissen waarbij het gebruik van een verbrandingsmotor (benzine of diesel) niet is toegestaan.*
- *Verder mag hier 's nachts niet worden gevestigd.*

**Het Uitwateringskanaal van de Polder Geestmerambacht**

**De haven van Broek op Langedijk**

**Het Waartje** te Oudkarspel.



---

## GEMEENTE LEIDEN

Hengelaarsbond voor Leiden e.o. (aangesloten bij Sportvisserij Zuidwest Nederland):

**Kanaal De Korte Vliet**  

**Nieuwe Rijn en Schiekanaal**   vanaf de Rijn bij de Spanjaardsbrug tot aan de uitmonding in de Vliet bij Cronesteyn (Lammenbrug).

**Zijl**   vanaf Leiden (Spanjaardsbrug) tot Huize De Eenzaamheid bij de Kagerplassen.

*Zie ook Sportvisserij Zuidwest Nederland (p.263).*

---

## GEMEENTE LEIDERDORP

Hengelaarsbond voor Leiden e.o. (aangesloten bij Sportvisserij Zuidwest Nederland):

**Does**   vanaf de brug te Hoogmade tot aan de Doespolderwatering.

**Dwarswetering**   vanaf de Zijl tot de Does.

**Stroomsloot**  

*Zie ook Sportvisserij Zuidwest Nederland (p.263).*

## GEMEENTE LELYSTAD

(zie [www.visplanner.nl](http://www.visplanner.nl) voor details)

HSV Lelystad-Dronten:

- *Nachtvissen binnen de bebouwde kom is het gehele jaar verboden.*

**Het Havendiep** vanaf de instroom in de Lage Dwarsvaart met inbegrip van de waterpartijen gelegen achter de Schoener en Tjalk.

**Het Bovenwater**   gelegen in Lelystad-Haven, het waterdeel dat tussen de bebouwing aanwezig is. *Uitgezonderd het deel tussen de Knardijk en jachthaven de Grutten, niet in de jachthaven zelf.*

- *Nachtvissen alleen toegestaan aan de oostzijde (achter de Purmer) vanaf de kleine knik tot en met de in de volksmond genoemde hondenkop. Dit stuk ligt achter de Purmer.*
- *Verboden te vissen in de Buizerdtocht langs Hollandse Hout.*

### De Zate

#### Dorpsbos

Het water gelegen achter **'t Kofschip**  .

Het water gelegen langs **de Houtribdreef**.

Het water gelegen langs **de Westerdreef**.

#### IJsbaan

#### Industrieterrein Oostervaart

#### Middenhaven

#### Noorderhaven

#### Riettocht

Water in de **Gilden**.

Water in de **Munten**.

De wateren in de **woonwijken Gondel en Schouw**.

De wateren in de **woonwijken Jol en Punter**.

De wateren in de **woonwijken Botter, Schoener en Tjalk**.

De wateren langs de **Middendreef en Stationsdreef**.

De wateren die de **Zuiderzeewijk** omringen.

De wateren langs de **Polderdreef**.

De wateren gelegen langs de **Runderweg**  .

De wateren gelegen in de **Atolwijk**.

De wateren langs de **Kustdreef**.

De wateren langs de **Zuigerplasdreef**.

- *Verboden te vissen in het water in het Zilverpark en voor de brandweerkazerne.*

De wateren langs de **woonwijken Zoom en Horst**.

De wateren in en langs de woonwijken **Wold, Kamp, Archipel, Rozengaard, Griend**.

De wateren langs de **Oostranddreef**.

De wateren gelegen in de **Waterwijk**.

De wateren gelegen in de **Landerijen**.

De wateren gelegen in de **Landstrekenwijk**.

**Gelderse Diep** ten noordwesten van de Lage Vaart. *Nachtvissen alleen toegestaan vanaf de Oostranddreef (Zoombrug) tot aan Geldersebrugpad.*

**Larservaart** ten noordwesten van de Lage Vaart.

**Wateren Lelystadcentrum/zuid** gelegen tussen Middendreef, Zuigerplasdreef en Larserdreef.

**Wijk Galjoen**

**Wijk Golfpark**

**Wortmantocht** incl. zijtak Jagersveld.

**Wijk Noordersluis** incl. cultuurhaven.

**Zeilhaven en haven Kraanweg** ged.

**Torenvalktocht** ten noorden van de Lage Dwarsvaart.

**De wateren woonwijk Jol en Punter**   Kustpark Jol-zijde.

**De wateren woonwijk Gondel en Schouw**   Noord-oostzijde Bultpark.  
*Het is verboden te vissen in het water bij de rechtbank en provinciehuis.*

**Looprecht langs de Lage Vaart ter hoogte van industrieterrein Flevopoort** gelegen aan de oostzijde van de Lage Vaart, tussen de N302 en de Poseidonweg. Industrieterrein **Flevopoort 1**: sloten grenzend aan de Rijksweg A6.

Industrieterrein **Flevopoort 2**:   water 'driehoek' gelegen tussen de Heralaan en Artemisweg.

*Verboden te vissen in het stukje sloot aan de zuidkant van deze "driehoek" en de sloten langs de Heralaan.*

*Verboden te vissen in sloten van de woonwijk De Landerijen die grenzen aan de Lage Vaart.*

---

## GEMEENTE LEUSDEN

HSV Amersfoort:

Gedeelte **Heiligenbergerbeek** vanaf de Lockhorsterweg tot de Vosheuveelbeek.

Gedeelte **Heiligenbergerbeek** over een lengte van 200 meter ten zuiden van de Ooievaarhorsterbrug.

Gedeelte **Leusder Griff** over een lengte van 300 meter aan de westzijde van de Bavoortseweg.

- *De bepalingen zoals gesteld voor de wateren van HSV Amersfoort in de gemeente Amersfoort gelden ook hier.*

HSV Woudenberg:

**Heiligenbergerbeek** tot 200 m aan de noordzijde vanaf de Rodebrug in de Vieweg.



## GEMEENTE LISSE

HV Haarlem e.o.:

• *Voor alle wateren van HV Haarlem e.o. geldt: In de wateren gemarkeerd met een sterretje (\*) is nachtvisserij het gehele jaar toegestaan, maar buiten de maanden juni, juli en augustus uitsluitend aan leden van HV Haarlem e.o.*

\* **Leidsche Vaart** vanuit Haarlem tot de limietpaal (= ± 200 m. voorbij station Lisse).

---

## GEMEENTE LOPIK

• *Alle wateren dienen bevestigd te worden vanaf openbaar terrein (geen looprechten).*  
Hengelsportvereniging Lopikerwaard:

**Alle sierwateren in eigendom van de Gemeente Lopik, gelegen in de kernen:**

**Benschop** (het is niet toegestaan te vissen in de vijvers van het Wilhelminapark).

**Benschop Dorp** de Benschopperwetering vanaf Polsbroekerdam tot IJsselstein.

**Lopik** (inclusief de vijver Zuiderpark).

**Lijnwetering** (vanaf Jaarsveld naar de N210, en parallel aan N210 van SL van Alterenlaan tot Zuiderparklaan).

**Wielse wetering** (parallel aan N210 van Zuiderparklaan tot de Zijdeweg).

**Nieuwe Vliet** (tussen Laan van Grebenstein en N210 van Rabobank tot Laan van Grebenstein 1).

**Lopikerwetering** vanaf De Graafbrug tot gemaal De Zwaan.

**Jaarsveld**

**Polsbroek**

**Polsbroek-Dorp** de Benschopperwetering vanaf Polsbroek-Dorp tot aan Polsbroekerdam.

**De Benschopperkadewetering** vanaf Polsbroek-Dorp tot de Damweg.

**De Lange Vliet** langs de Schenkelkade vanaf Polsbroek-Dorp richting Haastrecht tot de Tiendweg.

**De Vaart**

**Korenmolenvliet** van Polsbroekerdam tot de Dwarsdam.

**Benschopper Molenvliet** (bij de Dwarsdam).

**Bij IJsselstein**

**Zijdewetering NZ**

**Zijdewetering ZZ** (langs weg der Verenigde Naties).

**Cabauw**

Voor zover toegankelijk vanaf openbaar terrein:

- *Het is niet geoorloofd in de wateren van Natuurpark Lopikerhout te vissen.*
- *Het is niet toegestaan te vissen in de Cabauwse- en Lopikerwetering..*
- *Het gebruik van vaartuigen of het plaatsen van obstakels in de watergang is verboden.*
- *Alle vis dient in hetzelfde water te worden teruggezet.*
- *Het is toegestaan om maximaal 15 aasvisjes voor eigen gebruik mee te nemen, verder dient alle vis in hetzelfde water te worden teruggezet.*

Voor alle karpervissers:

- *Onthaakmat verplicht.*
- *Geen gevlochten lijn.*
- *Geen vast lood op de lijn.*
- *Loodgewicht, niet zwaarder dan 50 gram.*

---

## **GEMEENTE MEDEMBLIK**

HSV De Vergulde Haak te Abbekerk:

De vijvercomplexen aan de **Lindenstraat, Parkwijk en Noordzicht.**

**Overlekerkanaal** HSV VNK Medemblik.

**Viswateren te Nibbixwoud** HSV 't Scharretje - Nibbixwoud.

**Viswateren te Wognum** HSV 't Scharretje - Nibbixwoud.

Sportvisserij MidWest Nederland:

**Gemeentewateren van Wervershoof** 

---

## **GEMEENTE MONTFOORT**

HSV Lopikerwaard:

**Viertelsloot** (parallel aan de Stuienbergweg vanaf de Achtersloot tot Hoeksemolenvliet).

**Kaaiwetering**

**Hoeksemolenvliet** (van Viertelsloot tot gemaal Hoeksemolen).

**Heewijkse Tiendwegwetering noord** (parallel aan de Noordzijde van de Tiendweg vanaf kleine gracht Montfoort tot Hoeksemolenvliet).

Algemene voorwaarden:

- *Alle wateren dienen bevestigd te worden vanaf openbaar terrein (geen looprechten).*
- *Het gebruik van vaartuigen of het plaatsen van obstakels in de watergang is verboden.*
- *Het is toegestaan om maximaal 15 aasvisjes voor eigen gebruik mee te nemen, verder dient alle vis in hetzelfde water te worden teruggezet.*

Voor alle karpervissers:

- *Onthaakmat verplicht.*
- *Geen gevlochten lijn.*
- *Geen vast lood op de lijn.*
- *Loodgewicht, niet zwaarder dan 50 gram.*

---

## GEMEENTE NIEUWEGEIN

De Gewestelijke Pachtcommissie Utrecht:

Het gedeelte van de **Vaartse Rijn (Merwedekanaal)** dat gelegen is tussen de vml. Waaikuil (Amsterdam-Rijnkanaal) en de vml. Doorslagsebrug bij de Henkel (ex.Persil) fabriek, zijnde circa 2200 meter.

De **Houtense Wetering** ten zuidoosten van het Lekkanaal voor deze binnen de grens van de voormalige gemeente Jutphaas gelegen is, zijnde circa 250 meter, tussen Sluisweg en Vuilcop.

**Houtense Wetering** ten oosten van het Lekkanaal, voor zover deze binnen de grens van de vm. gemeente Jutphaas gelegen is, zijnde 250 meter en deel uitmakende van de kad. nrs. 718, 970 en 1050 van sectie D van Jutphaas. Het binnen de grens van de vm. gemeente Jutphaas gelegen gedeelte van de **Schalkwijkse Wetering** die ruim 900 meter ten zuidoosten van de vml. Doorslagsebrug in de Vaartse Rijn uitmondt, zijnde 600 meter.

**Schalkwijkse Wetering** vanaf de Heul te Tull en 't Waal tot aan het Amsterdam-Rijnkanaal (in feite het Lekkanaal).

AUHV.nl - Algemene Utrechtse Hengelaars Vereniging:

*(nachtvissen uitsluitend voor leden, zie [www.visplanner.nl](http://www.visplanner.nl) voor meer informatie)  
Bij het vissen op karper in AUHV viswater moet er altijd een onthaakmat gebruikt worden!*

**2e "Tweede" Veld** tussen Ravense Wetering en Amsterdam-Rijnkanaal.

**Doorslag** de zgn. "gekanaliseerde Hollandse IJssel" tussen Merwedekanaal en Hollandse IJssel in Nieuwegein.

**Galecopper Wetering** tussen de Galecopperdijk en de Rijksweg A2.

**Hollandse IJssel** tussen Knollemanshoek in IJsselstein en het Merwedekanaal in Nieuwegein.

**Inundatiekanaal** tussen fort en Lunetten in Utrecht en de Ravense Wetering.

**Haven van de Koninginnensluizen** tot de rivier de Lek.

**Lekkanaal** tussen Amsterdam-Rijnkanaal en de rivier de Lek.

**Bermsloot Lekkanaal** langs de oostzijde van het Lekkanaal, vanaf het Amsterdam-Rijnkanaal tot de Schalkwijkse Wetering.

**Merwedekanaal** van de noordelijke aansluiting met het Amsterdam-Rijnkanaal in Utrecht tot de rivier de Lek in Nieuwegein.

- *Het is om privacy redenen verboden te vissen in de onmiddellijke nabijheid van woonboten.*

**Kolken van de Oude Sluis** in de Vaartse Rijn.

**Ravense Wetering** langs de Ravenswade.

**Schalkwijkse wetering** tussen het Lekkanaal en Marconibaan parallel Groenendaal.

**Vaartse Rijn**

**De Nedereindseplas (Put van Weber)**

- *Afgeraden wordt de gevangen vis voor consumptie te gebruiken.*
- *Nachtvissen uitsluitend toegestaan met een nachtvistoestemming Nedereindseplas, zie [www.auhv.nl](http://www.auhv.nl).*
- *Met vervoermiddelen mag men zich uitsluitend begeven op de daartoe bestemde wegen.*
- *Kamperen mag uitsluitend op de aangewezen gedeeltes.*
- *Honden mogen onaangeliend uitsluitend op de aangegeven plaatsen komen.*

Het is verboden:

- *Zich op de taluds of in plantvakken te bevinden.*
- *Te varen met motorboten.*
- *Te zwemmen, te baden of te duiken.*
- *Open vuren te stoken (m.u.v. gastoestellen).*

HSV de Vaart-Poscar uit Nieuwegein:

**Al het openbare gemeentewater, uitgezonderd:**

- De binnenzijde van Fort Jutphaas.
- De lijnvormige wateren in het Park Oudegein.
- De wateren in het natuurparkje aan de Reinesteijnseweg.
- De wateren rond het oostelijk deel van het Sportpark Galecop.
- Noordzijde van de Galecopperwetering (Galecopperzoom).
- De singels in de wijk Batau-Noord, lopend vanaf de Vossenweide tot de Middenweide.
- De singels in de wijk Batau-Zuid, lopend vanaf de Batauweg tot de Zonnegaarde.

**De gracht rond Fort Jutphaas** (looprecht buitenzijde).

Alle singels gelegen op het industrieterrein Plettenburg / De Wiers.

---

**GEMEENTE NIEUWKOOP**

HSV Vitoge te Nieuwkoop:

**De Ringsloot te Nieuwkoop** vanaf het Zuideinde tot de Teuntjesbrug.

HSV De Brasem te Ter Aar:

**De Keetsloot** te Ter Aar.

**Sloot te Papenveer** lopende langs het Kerkpad tot aan de Westkanaalweg.

## **GEMEENTE NIJKERK**

Hengelsportvereniging Hoop Op Geluk:

**Alle wateren binnen de bebouwde kommen van de kernen van de gemeente Nijkerk zijnde kern Hoevelaken, kern Nijkerkerveen en kern Nijkerk uitgezonderd de Arkervaart en polder Arkemheen.**

### **De westzijde van de Buitenhaven van de Arkervaart**

- *Hengelsport wijkt altijd voor beroeps- en recreatiescheepvaart zowel op het water als aan de kaden.*
- *Het is in de gehele buitenhaven verboden ten behoeve van de uitoefening van de hengelsport aan te meren aan steigers en dukdalven, te ankeren of steekstokken te gebruiken.*
- *Het is verboden te vissen in de haven van de watersportvereniging ' De Zuidwal'.*
- *Aanwijzingen van de havenmeester dienen direct te worden opgevolgd.*

**Arkervaart** *het is in de Arkervaart verboden te vissen op- of in de directe omgeving van de Arkersluis.*

- *In verband met de toepassing van milieuschadelijke stoffen is het gebruik van gekleurd aas en lokaas niet toegestaan. Bij twijfel is het oordeel van een HOG verenigingsfunctionaris doorslaggevend.*
- *Het is verboden te vissen op of in de directe omgeving van de sluis en de bruggen, m.u.v. het A28 viaduct.*

**De A- en B-watergangen in de polder Arkemheen** welke globaal begrensd wordt door de Laak en de Schuitenbeek.

- *Aanvullende regels voor de wateren gelegen in de polder Arkemheen: Het is verboden gebruik te maken van vaartuigen of obstakels in de watergangen te plaatsen.*
- *Zich met fietsen, bromfietsen, auto's en andere vervoersmiddelen op de onderhoudspaden te begeven, dan wel genoemde vervoersmiddelen daar te parkeren.*
- *Zich met honden op de onderhoudspaden te begeven.*
- *In alle bovengenoemde viswateren hebben door HSV Hoop Op Geluk georganiseerde activiteiten altijd voorrang op individuele sportvisserij.*
- *Voor informatie [hoopopgeluk@hoopopgeluk.nl](mailto:hoopopgeluk@hoopopgeluk.nl).*

## GEMEENTE NOORDWIJK

Hengelaarsbond voor Leiden e.o. (aangesloten bij Sportvisserij Zuidwest Nederland):

**Dinsdagse Wetering** **B D** tussen het Kruiswater en de Haarlemmertrekvaart.

**Maandagse Wetering** **B D** tussen het Katwijkse Kanaal en het Kruiswater (samenkomst Maandagse Wetering/Dinsdagse Wetering).

HSV De Sportvisser Noordwijk:

**De Schie** tussen de Nieuwe Offenweg en de Provinciale weg.

**De Woensdagse Wetering** tussen de Boekerslootlaan en de Provinciale weg.

**Het Oor** zijnde de vijver aan de Jan van Gent.

**De sloot langs de Duinwetering** vanaf de hoek Zonnekant tot aan de hoek Northgodreef.

**De sloot langs de Northgodreef** vanaf de hoek Duinwetering tot aan de hoek Gooweg.

**Alle sloten op bouwterreinen binnen de gemeente Noordwijk**

*Het is verboden vis, van welke soort dan ook, te vervoeren en/of mee te nemen.*

HSV De Arnoud te Noordwijkerhout:

**Haarlemmertrekvaart** het gedeelte gelegen binnen de voormalige gemeentegrenzen van Noordwijkerhout.

**Guldemonssloot** lopend van Maandagsewetering tot aan de St. Bav Brug te Noordwijkerhout.

**Hoofdwatergangen** Noordzijderpolder.

**De sierwateren gelegen in het plan Mossenest** tussen de Schippersvaartweg en de Wildlaan.

*Alle gevangen vis dient onmiddellijk in hetzelfde water te worden teruggezet, het gebruik van een leefnet is dus niet toegestaan. De aangepaste vissteiger (zuidzijde) dient vrijgehouden te worden voor rolstoelgebruikers en hun begeleiders.*

---

## GEMEENTE OEGSTGEEST

Hengelaarsbond voor Leiden e.o. (aangesloten bij Sportvisserij Zuidwest Nederland):

**Oegstgeester Kanaal** **B D** vanaf de Haarlemmertrekvaart tot de Maandagse Wetering.

## HSV De Leede te Warmond:

- De sloot ten noorden en parallel aan de Vinkenweg.
- Het gedeelte van de Haarlemmertrekvaart tussen de A44 en de Oude Vaart t/m huisnr. 6.
- De waterpartij aan de Haarlemmerstraatweg en de Haaswijklaan ten zuiden van de gemeentewerf.
- De waterpartij aan de Haarlemmerstraatweg ten westen van de Haarlemmertrekvaart.
- De waterpartij in het Jan David Zocherpark ten westen van het Lotte Stam Beesepad.
- De waterpartij in het Jan Wilsparck langs o.a. het Energiepad.
- De sloot langs het Componistenpad.
- De sloot tussen de Kerckwervelaan en de Rosa Spierlaan.
- De sloot tussen de Eduard van Beinumlaan en de Alphons Diepenbrocklaan.
- De sloot ten noordwesten parallel langs de Haarlemmerstraatweg.
- De sloot ten westen van de parallelweg van de A44 ter hoogte van de Bloemenveiling.
- De waterpartij ten noorden en oosten direct langs Morsebellaan.
- De waterpartij in het Mien Ruyspark ten noorden direct langs Haaswijklaan.
- Het Leidse Gat, westelijke helft, verbinding tussen het Oegstgeesterkanaal en de Haarlemmertrekvaart.
- De sloot parallel langs de A.M.G. Schmidtdlaan.
- De waterpartij in het F.B. Hotzpark tussen het Willem Kloospad, de A.M.G. Schmidtdlaan en het Meijerspad.
- De sloot parallel langs het Rademakerpad.
- De sloot parallel langs het Meijerspad.
- De sloot ten noorden van de Reviuslaan.
- De waterpartij tussen de Haaswijklaan en het F.B. Hotzpark.
- De sloot ten noorden en parallel aan het Schrijverspad.
- De sloot parallel tussen het Frederik van Eedenpad en het Marga Mincopad.
- De sloot parallel tussen de Martinus Nijhofflaan en het Arthur van Schendelpad.
- De sloot ten zuiden en parallel aan de Willem de Merodelaan.
- De waterpartij in het Irispark nabij de Irislaan en de Frans Halslaan.
- De waterpartij parallel ten westen van de Admiraal de Ruyterlaan.
- De waterpartij parallel ten westen van de Willibrordlaan.
- De waterpartij in het Bos van Wijckerslooth ten oosten van de Rhijngeesterstraatweg.

- De waterpartij parallel ten oosten langs de Hazenboslaan.
- De waterpartij in het Hofbrouckerpark tussen de Hazenboslaan en de Hofbrouckerlaan.
- De waterpartij parallel ten oosten van de Hofbrouckerlaan.
- De waterpartij tussen de Abtspoelweg en Zwembad Poelmeer.
- De waterpartij in het park ten noorden van de Surinamestraat.
- De waterpartij aan de Dirck van Swietenlaan, tussen huisnr. 25 en 28.
- De waterpartij Landje van Bremmer parallel ten westen van de Leidsestraatweg.
- De waterpartij aan het Burg. Van Griethuysenplein.
- De waterpartij ten noordoosten van de Laan van Alkemade.
- De sloot parallel ten noorden langs de Kwaaklaan.
- De sloot parallel ten noorden langs de Broekweg.
- De waterpartij rondom de woningen aan het Linnaeushof.
- De waterpartijen tussen de Hugo de Vrieslaan en de Jac. P. Thijsselaan.
- De waterpartij in de Hoogspanningszone wijk Poelgeest tussen de Jac. P. Thijsselaan en de spoorbaan Leiden-Amsterdam.
- De waterpartij aan het Bert Garthoffpad direct ten westen van de spoorbaan Leiden-Amsterdam.
- De waterpartij parallel ten zuidoosten van de Endegeesterstraatweg.

---

## GEMEENTE OOSTZAAN

Sportvisserij MidWest Nederland:

**De wateren in het Recreatiegebied Het Twiske** gelegen tussen Oostzaan en Landsmeer binnen de dijk van de Twiskerringvaart.

- *Het gebied is alleen toegankelijk tussen 6.00 uur en 23.00 uur.*
- *Motorboten zijn niet toegestaan, ook mag men geen motor aan boord hebben.*
- *Het gebruik van lokvoer is uitsluitend toegestaan door middel van een voerkorfje.*

HV Zaanstreek te Zaandam:

**Polder Oostzaan, de Westplas** en de **ringvaart van het Twiske** voor zover gelegen in de polder Oostzaan, uitgezonderd het afgebakende gedeelte in de onmiddellijke nabijheid van het watergemaal. *Nachtvissen is niet toegestaan.*

### **Knollendamervaart**

#### **Zuidwestplas**

**Ringvaart Twiske** voor zover gelegen in de polder Oostzaan, uitgezonderd het afgebakende gedeelte in de onmiddellijke nabijheid van het watergemaal.



## De Banne Wormer, Jisp en Neck

**Noorder Twiske** omvat de oostelijke zijde van de Noorder Twiske vanaf de Twiskebrug tot aan het sluisje bij Purmerend, de westelijke zijde behoort bij de polder Oostzaan.

## Noorderringsloot Wijde Wormer

**Ganzensloot** in Neck.

**Eerste Zuiderringsloot** of Heerenhuissloot Wijde Wormer.

**Tweede Zuiderringsloot** in Wijde Wormer.

**Derde Zuiderringsloot** in Wijde Wormer.

Zaanwater

Polder Westzaan

Wateren Zaanstad

Jagersplas

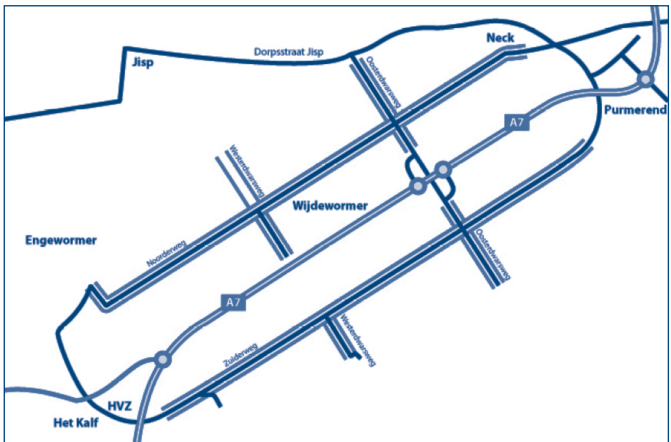
Voorzaan

Achterzaan

Zaandijkerend

Polder Oostzaan

De Polder Wijdewormer (zie kaartje)



---

## GEMEENTE OPMEER

HSV Obdam e.o. te Obdam:

**Het kanaal Rustenburg - Opmeer** gelegen langs de Nieuwegeweg en de Hogeweg.

**De Scheisloot** gelegen tussen de Hogeweg van Opmeer en de Spanbroekerweg van Spanbroek, evenwijdig aan de Hertog Willemweg.

HSV De Niedorpen te Niedorp:

**De Buitenkolk** vanaf het voormalig stoomgemaal te Aartswoud van de Westfriese Omringdijk tot de Duikersluis in de Groetpolderdijk.

---

## GEMEENTE OUDEWATER

HSV de Rijnstreek:

**De wateren in bebouwde kom Oudewater**

---

## GEMEENTE PURMEREND

Amsterdamse Hengelsport Vereniging (AHV):

**31. De Purmerlander Polder** te Purmerend begrenst door de voormalige grens van Purmerend, de Wijde Wormerringvaart en Het Twiske, De Oostzanerrijweg, het Elzenveld en het Noordhollandsch Kanaal.

- *Het is verboden te vissen van 1 april tot en met 31 mei.*

HSV Afdeling XI-Purmerend te Purmerend:

**De wateren liggend binnen de begrenzing van: Rijksweg N244 vanaf de Purmerringvaart tot de Beemsterringvaart, de Westerdraai, Overwheerse Polderdijk, Beemster Burgwal, Kanaalschans, Jaagweg, Jan Blankenlaan.**

**De Purmerringvaart** uitgezonderd de Noordelijke helft van het Zeddegat.

*N.B.: Van 1 april tot 31 mei is het vissen in de Purmerringvaart vanaf de Ipendammerzijde, gelegen tussen Ipendam en het Stinkevuil, verboden (broedgebied bijzondere vogelsoorten).*

**Purmerpolder** binnen de Purmerringvaart daar waar openbaar looprecht is uitgezonderd Het natuurpark 'De Vurige Staart' (bij de Jan Blankenlaan).

- De vijver voor het Gemeentehuis aan de Purmersteenweg.
  - Wateren, grenzen aan spoor- en rijkswegen.
  - De wateren rond het park van de Stichting De Kadijkerkoog.
- 

## GEMEENTE RENSWOUDE

HSV Renswoude:

**Viswater Grand Canal**

- *Vis meenemen, voeren en nachtvisserij is verboden.*
- *Vissen uitsluitend vanaf de vlonders en gebruik van een tent is niet toegestaan.*
- *Kijk voor nadere bepalingen op de borden bij het viswater.*

## GEMEENTE RHENEN

Eerste Rhenense Hengelaarsvereniging De Voorn:

**Lingevak** 900 meter beneden de brug in de Dalwagenseweg tot de brug in de Marktstraat.

**Rechterzijde van de Nederrijn** vanaf het Opheusdense Veer onder de gemeente Wageningen (ca. kmr. 908.000) tot ca. kmr. 917.375 onder de gemeente Amerongen (Inclusief het looprecht over een breedte van ca. 2 meter).

---

## GEMEENTE SCHAGEN

HSV Langedijker Sportvissers e.o.:

### Recreatiemeer van Dirkshorn

#### Heemtmeer

- *In het Heemtmeer is het vissen vanuit een bootje niet toegestaan.*
- *In verband met een rustgebied voor flora en fauna mogen er geen visactiviteiten plaatsvinden aan de noord- en westzijde van het Heemtmeer.*

**Boezemwater van de Raakmaatboezem** waartoe behoren de Ringvaart van de Woudmeerpolder vanaf het Waartje, de Ringsloot van de Slootwaardpolder en de Boomervaart bij Waarland tot aan het Kanaal Alkmaar (Omval)-Kolhorn.

**Polder Valkoog** waartoe behoren De Wielen bij Sint Maarten, de polderwateren, de haven van Dirkshorn en de ringvaart tot Groenveld.

**Polder Geestmerambacht** waartoe behoren de polderwateren, het Stroeter-wiel, de Burger Wielen en het eerste wiel ten noorden hiervan langs de Westfriese Zeedijk (bij Dijkstaal), alsmede de gemeente wateren in Warmenhuizen, Dirkshorn en Tuitjenhorn.

**De Polders Woudmeer, Speketer en Slootwaard** waartoe behoren de polderwateren, de Molensloot en de gemeentewateren in Waarland.

HSV De Baars te Schagen:

### De haven van Schagen

#### Snevert

#### Leets

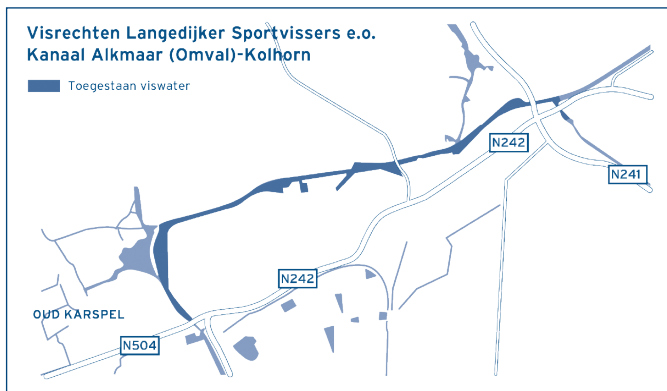
#### Schager Sloot

De verbindingssloten behorende tot het water van de **voormalige Banne Polder Schagen en de Burgerhornerpolder** inclusief het Schagerwiel en het Keinsmerwiel. *Nachtvissen alleen toegestaan voor leden van HSV De Baars - Schagen.*

**Alle gemeentelijke vijvers gelegen in de gemeente Schagen.** *Op het Keinsmerwiel en Schagerwiel mag men niet vanuit een gemotoriseerd vaartuig vissen. Het is verboden auto's te parkeren op het dijke bij het Schagerwiel achter het zwembad.*

HSV Langedijker Sportvissers e.o. (zie kaartje):

**Kanaal Alkmaar(Omval) - Kolhorn**  



HSV Den Helder te Den Helder:

**Noordhollandsch Kanaal** vanaf de grensscheiding tussen de gemeenten Den Helder en Zijpe tot aan de kolksluis te 't Zand.

Sportvisserij MidWest Nederland op machtiging van de Noord Hollandse Bond Beroepsvissers:

**Kanaal Stolpen - Schagen**  **en Schagen - Kolhorn**  tussen het Noordhollandsch Kanaal en de Waardpolderbrug te Kolhorn.

**Kanaal Alkmaar (Omval) - Kolhorn**  inclusief het **Kolhornerdiep**  tussen de Waardpolderbrug en de doorvaart naar het Waard-Groetkanaal.

**Het kanaal Oudkarspel-Kolhorn**  tussen de brug in de Oosterweg te Nieuwe-Niedorp en het Kolhornerdiep.

HSV De Eendracht te Burgerbrug:

**Opgaande Egalementsloot**   langs de Sint Maartensweg.

**Opgaande Egalementsloot**   vanaf Rijksweg 49 tot de Midden Egalementsloot.

**Egalementsloot**   van Burgerbrug tot Petten.

**Groote sloot**   van Sint Maartensbrug tot de Jacob Klaessesluis.

**Rekere**   de Krabbendammervaart van Zijpersluis tot aan Krabbendam.

**Hondsboschevaart**  

**Hargervaart**  

Sportvisserij MidWest Nederland:

**De bermsloot aan de westzijde van de Rijksweg 9 te Zijpe** tussen kmr. 46.590 en kmr. 53.920.

**Petten** de tankvallen en de drie nabijgelegen sloten ten oosten daarvan, de sloten in de Nolmerban, gelegen in het gebied tussen Bergeendstraat, Coppersdelle, Noorderhazedwardsdijk en Pettemerzeewering.

**Callantsoog** de ganzenvijver nabij de Denneweg.

• *In Petten en Callantsoog mag slechts worden gevist met één hengel en aangewezen aassoort.*

**Rekere**   de Krabbendamervaart van Zijpersluis tot aan Krabbendam.

**Hondbosschevaart**  

**Hargervaart**  

---

## GEMEENTE SOEST

HSV De Snoekbaars Baarn-Soest:

**De Eem** strekkende 40 meter boven de mond van het Valleikanaal tot het Eemmeer.

De vijver gelegen aan de **Koningsweg** te Soest ter hoogte van de hockeyvelden.

De vijver nabij het **Pijperpad**.

De vijver achter de **van der Weijdenstraat**.

De vijver nabij **de Krekel - Clementstraat**.

De vijver nabij **de Libel - Sweelinckstraat**.

De vijver nabij **Koningsweg - Eigendomweg**.

De vijver nabij **Koningsweg - Obrechtstraat**.

De vijver nabij **Koningsweg - Varenstraat**.

De vijver nabij **Koningsweg - Dorpstreek**.

De vijver nabij **Koningsweg - Clementstraat**.

De vijver nabij **Koningsweg - Vrijheidsweg**.

De vijver nabij **Koningsweg - Kornet**.

De vijver nabij **Clementstraat-Turfstreek**.

**Watergang Honingbij**

**Watergang Ganzetrek**

**Vijver bij boerenstreek Hofsteding**

**De Horstergracht** vanaf het gemaal tot aan de A.P Hilhorstweg.

*Nachtvissen is hier niet toegestaan.*

---

## GEMEENTE STEDE BROEC

HSV "De Vrolijke Visser/Het Grootslag":

**De wateren binnen de gemeente Stede Broec**  inclusief de binnen en de buitenhaven.

- *Voor de havens gelden dezelfde bepalingen als voor het IJsselmeer.*
- *In de havens is het verboden te vissen met de werphengel van 1 april tot 1 november.*
- *Binnen de bebouwde kom en in de havens is nachtvisserij verboden.*
- *Tijdens dagen waarop bovengenoemde vereniging wedstrijden houdt in de havens is het voor niet-deelnemers verboden daar te vissen. Inlichtingen: 0228-516923.*

---

## GEMEENTE STICHTSE VECHT

HSV Maarssen:

**Singels Maarssen**

**Nedereindsevaart**

**Maarsseveensevaart**

**Machinekade**

**Tuinbouwweg**

Gewestelijke Pachtcommissie Utrecht:

**De Scheenwetering** vanaf de boerderij de Morgenstond tot aan het kruispunt Scheendijk/laan van Guntherstein.

**Tienhovense kanaal** vanaf de Nieuwe brug te Breukelen tot aan het fort en van achter het fort tot aan de eerste doorvaart naar de trekgraten, daarna vanaf 200 meter voorbij jachthaven Manten tot de geplaatste paal bij de Eendenkooi.

**Amsterdam-Rijnkanaal**

**Kleine Plas Maarsseveense Plassen**

**Grote Plas Maarsseveense Plassen** ten zuiden van de landtong.

**Jan Verhoefgracht**

**Alle overige tot het recreatiecentrum Maarsseveenseplassen behorende wateren welke voor het vissen zijn bestemd.**

*Het is verboden:*

- *Te vissen buiten de terreinen van het recreatiecentrum.*
- *Te zwemmen of zich met vloten, luchtbedden e.d. tot drijven geschikte voorwerpen, surfplanken hiervan uitgezonderd, te water te begeven buiten het gebied van het strandbad.*
- *Honden, anders dan aangelijnd, te laten verblijven op het terrein van het recreatiecentrum, niet zijnde strandbad, met uitzondering van het parkeerterrein.*
- *Motorvoertuigen en bromfietsen aan de hand mee te voeren en te doen of laten staan op het terrein van het recreatiecentrum anders dan op de daarvoor ter plaatse d.m.v. bebording aangewezen vakken en/of stallingen.*

- *Zich tussen zonsondergang en zonsopkomst op het terrein van het recreatiecentrum te begeven.*
- *Ligplaats in te nemen en/of te varen met vaartuigen die d.m.v. mechanische kracht worden voortbewogen. Het is eveneens verboden om met een vaartuig met een grotere lengte dan 5 meter en breedte van meer dan 1,75 meter ligplaats in te nemen dan wel te varen.*

## **Gagelbos**

### **Wateren in Breukelen**

**Nieuwe Wetering** gelegen westelijk van het Amsterdam-Rijnkanaal vanaf de dijk te Nieuwersluis over de spoorbomen. Dit water loopt door tot aan de molen (begin Angstel). Dit gedeelte is maar van één kant te bevissen n.l. de dijkkant. De kade aan de overzijde is verboden.

**Angstel** vanaf de Nieuwe Wetering bij de molen en loopt door tot ca. 150 meter ten noorden van de brug in de rijksweg Hilversum-Haarlem (N201). Dit gedeelte mag men aan beide kanten bevissen. De overzijde kan men vanaf de molen tot aan de Geuzensloot bevissen, is echter slechts bereikbaar vanaf het punt waar de Geuzensloot in de Angstel stroomt.

De **Geuzensloot** vanaf de Angstel tot aan de brug van Rijksweg Amsterdam-Utrecht (A2). Dit water is maar aan één kant te bevissen n.l. de zijde welke via ter Aa en Oukoop is te bereiken. Het is verboden de overkant van de Geuzensloot langs de weg Hilversum-Haarlem (N 201) te betreden.

**Bijzonderheden** *de weg en de kade langs de Geuzensloot zijn eigendom van de heer A.C.S.A. van Kooten en als zodanig particulier terrein. Bij het toegangshek is een bord 'Verboden toegang' geplaatst. In overleg met de heer van Kooten is, om overlast zoveel mogelijk te voorkomen, besloten dat:*

- *Het vissen langs zijn kade van de Geuzensloot door hem zal worden gedoogd.*
- *Absoluut geen auto's of andere obstakels op de weg en /of de kade mogen worden geparkeerd. Een vrije doorgang naar en van zijn boerderij dient te allen tijde gegarandeerd te zijn.*
- *Men zijn terrein betreedt op eigen risico en dat schade, op welke manier dan ook veroorzaakt, aan goederen of materiaal, voor rekening van de hengelaar komt. De eigenaar aanvaardt geen enkele aansprakelijkheid. Bij het niet naleven van deze bepalingen kan men door of vanwege de eigenaar worden verwijderd.*

AUHV.nl - Algemene Utrechtse Hengelaars Vereniging:

*(nachtvissen uitsluitend voor leden, zie [www.visplanner.nl](http://www.visplanner.nl) voor meer informatie)  
Bij het vissen op karper in AUHV viswater moet er altijd een onthaakmat gebruikt worden!*

**Molenvliet Kortrijk** West en Oost, langs Provinciale (parallelweg)weg N401 tussen snelweg A2 en Portengen.

**Kortrijkse wetering Noord, Midden en Zuid** langs Kortrijk tussen Provincialeweg N401 en de Laan van Duuren.

**Portengensewetering Noord** langs Portengen tussen Provincialeweg N401 en Schutterskade.

**Machinewetering Kortrijk en de Tol** langs provinciale weg N401 tussen Kortrijk en Portengen.

**Grote Heycop** vanaf Oud-Aa nr.2 in Breukelen en Schutterskade (De Krom) in Kockengen tot aan de brug in Oud-Aa.

**Bijleveld** tussen Dooyersluis en de Schutterskade in Kockengen.

**Gracht om fort Maarseveen**

- *Deze fortgracht mag enkel bevist worden vanaf de Herenweg.*
- *Het is tevens verboden vanuit een bellyboat te vissen.*

Sportvisserij MidWest Nederland:

**Water in recreatieterrein De Zwaan.** *Let op: Nachtvissen is hier verboden.*

**Water in recreatieterrein Bosdijk**

**Water in recreatieterrein Oukopersdijk.**

- *De terreinen zijn alleen toegankelijk tussen zonsopgang en zonsondergang.*
- *Met vervoermiddelen mag men zich uitsluitend begeven op de daartoe bestemde wegen.*
- *Kamperen mag uitsluitend op de aangewezen gedeeltes.*
- *Honden mogen onaangeliend uitsluitend op de aangegeven plaatsen komen.*
- *Het is verboden zich op de taluds of in plantvakken te bevinden.*
- *Te varen met motorboten.*
- *Te zwemmen, te baden of te duiken.*
- *Open vuren te stoken (m.u.v. gastoestellen).*

HSV Hilversum:

Het deel van de **rivier de Vecht** tussen de Dirk A. Lambertszkade en de sluis het Hemeltje tot aan de monding van het Boezemkanaal in de voormalige gemeenten Loenen en Nederhorst ten berg.

---

## GEMEENTE TEYLINGEN

HSV De Leede te Warmond:

**De Warmonder Leede**

**Groote Sloot** vanaf de Teylingerkade tot aan de Zijl, kadastraal bekend Warmond Sectie C nr. 723.

**Sassenheimervaart** vanaf de Dieperpoel tot in Sassenheim, met uitzondering van het deel tussen de Kooisloot en de Dieperpoel, kadastraal bekend Sassenheim sectie A nrs. 8512, 7410, 7385 en 3959.



**Molentocht in de Grote Zwanenburgerpolder** met uitzondering van het gedeelte vanaf de knik van de Molentocht. *Gesloten tijd looprecht tijdens broedseizoen.*

**Het Joppe** inclusief de toegankelijke wateren in het Stillegebied op het eiland.

**Koudenhoorn** te Warmond, kadastraal bekend Warmond Sectie C nr. 740.

Hengelaarsbond voor Leiden e.o. (aangesloten bij Sportvisserij Zuidwest Nederland):

**Stroomsloot te Warmond** **3** **D**

**Zandsloot** **3** **D**

**Zijl** **3** **D** vanaf Leiden (Spanjaarsbrug) tot Huize De Eenzaamheid bij de Kagerplassen.

**Zuidzijdervaart** **3** **D** vanaf de kruising Stingsloot/Vaarsloot tot aan de Does.

**Kagerplassen** zijnde de wateren die behoren tot de Kagerplassen en gelegen zijn rond Kaageiland:

Ten westen:

**De Spriet** **3** **D**

**Het Molengat** **3** **D**

**De Laeck** **3** **D**

**Het Norremeer** **3** **D**

**De Dieperpoel** **3** **D**

**Het 's-Gravenwater** **3** **D**

**De Eimerpoel** **3** **D**

**Het Zweiland** **3** **D**

**De Zijp** **3** **D**

**Het Vennemeer** **3** **D**

Ten oosten:

**De Spijkerboor** **3** **D**

**De Kever** **3** **D**

**De Diepenhoek** **3** **D**

**De Sever** **3** **D**

**Het Balgerij** **3** **D**

**De Boerenbuurt** **3** **D**

**De Ade** **3** **D**

**De Klei of Kiepoel** **3** **D**

**De Koppoel** **3** **D**

**De Hanepoel** **3** **D**

---

## GEMEENTE UITGEEST

Algemene Hengelaarsbond (AHB) te Uitgeest:

**Ziendervaart** **3** **D** vanaf de Provinciale weg S6 tot de molen De Kat en de daarop aansluitende **boezem- en sierwateren** **3** **D** van het plan **Koog en het plan Kleis** alles gelegen in de Zienpolder te Uitgeest.

**Dogsloot** **3** **D** vanaf de molen De Dog tot het Uitgeestermeer.

**Het water gelegen in de Waldijk te Uitgeest** **3** **D**.

**Viswater De Kuil** gelegen aan de Zienlaan te Uitgeest uitgezonderd de onbeschoeide gedeelten (paaivijvers).

- *Het terrein is opengesteld voor voetgangers zonder huisdieren*
- *Honden niet toegestaan*
- *Nachtvissen alleen voor leden van AHB Uitgeest (VISpas AHB Uitgeest)*
- *Drijvend vissen niet toegestaan*
- *Toegang onder de 16 jaar met ouder/begeleider*
- *Zet de gevangen vis onbeschadigd en direct terug in hetzelfde water*
- *(Voer) boot niet toegestaan*

Gedragscodes op De Kuil:

- *Gebruik een onthaakmat voor het welzijn van de vis*
- *Maak gebruik van visveilige systemen*

Sportvisserij MidWest Nederland:

**Uitgeestermeer** 

## **GEMEENTE UITHOORN**

Amsterdamse Hengelsport Vereniging (AHV):

**Voor alle wateren van de AHV geldt: De nummers bij de wateren corresponderen met de nummers op de AHV waterkaart.**

**In alle in deze vergunning genoemde wateren geldt:**

- *Gevangen vis die ter consumptie wordt behouden dient onmiddellijk te worden gedood, of de nodige verzorging te worden gegeven.*
- *Tijdens viswedstrijden die door de AHV zijn georganiseerd of waarvoor door de AHV een wedstrijdvergunning is afgegeven, mag op het daartoe uitgezette parcours uitsluitend worden gevisd door de deelnemende wedstrijdvisser.*
- *Minimummaat snoekbaars in alle AHV wateren is 55 cm.*

*Het is verboden:*

- *Met motorvoertuigen parken, voet en /of fietspaden te berijden, tenzij hiervoor ontheffing is verleend op enigerlei wijze.*
- *Niet haaks (recht vooruit) op / vanaf de oever te vissen.*
- *Lijnen verder uit te varen dan de werpafstand van de hengel / molen combinatie toelaat.*
- *Aanwijzingen van visserijwetcontroleurs en Buitengewoon Opsporings Ambtenaren van de AHV niet op te volgen.*
- *Een elektronische beetverklikker te gebruiken binnen een straal 100 meter vanaf de bebouwing; Open vuur te maken, te hebben of te houden.*
- *Om op enigerlei wijze in de wateren waar de AHV visrechtgebende is het visrecht economisch te benutten (bijvoorbeeld als visgids). Hiervan kan worden afgeweken indien een ontheffing is verleend door het AHV bestuur (voorwaarden verkrijgbaar bij de AHV). Een ontheffing heeft een geldigheidsduur van maximaal één jaar en hier zijn voorwaarden aan verbonden.*
- *De verbodsbepalingen te overtreden die bij individuele benoemde wateren zijn genoemd.*

*“Het vissen met een drijvende broodkorst is toegestaan. Voorkom echter te allen tijde dat (water)vogels uw aas oppakken en zich vasthaken.  
Wie op onverantwoorde wijze handelt, vist onsportief”.*

**10. De Ringvaart van de Zuiderlegmeer vanaf De Kwakel tot aan de dam bij Bilderdam.**

**12. De Sierwateren gelegen in Uithoorn en De Kwakel.** *Het is verboden binnen de gehele gemeente Uithoorn een tent of een ander nachtverblijf te gebruiken bij het vissen.*

---

## **GEMEENTE UTRECHT**

AUHV.nl - Algemene Utrechtse Hengelaars Vereniging:

*(nachtvissen uitsluitend voor leden, zie [www.visplanner.nl](http://www.visplanner.nl) voor meer informatie)*

*Bij het vissen op karper in AUHV viswater moet er altijd een onthaakmat gebruikt worden!*

### **Gemeente Utrecht benoemd en onbenoemd water: de plaatsen Utrecht, De Meern en Vleuten**

*Uitgezonderd:*

- *De westelijke Haarrijnse Plas en bepaalde zones op de Oostelijke Haarrijnse Plas*
- *Zone tussen Smalle Themaat/ Thematerweg en Haarrijnse plas, Vijver Rubenslaan.*
- *Rondom Den Engh in Maximapark, Vikingrijn Maximapark.*
- *Zuilense Bos.*
- *Begraafplaats/ crematorium Daelwijk.*
- *Watergang langs Sint Anthoniedijk Ruijgenhoek.*
- *Watergangen in Voorveldsepolder (west- & oostzijde A27).*
- *De Uithof.*
- *Watergangen in Amelisweerd (m.u.v. de Kromme Rijn).*
- *Parken; Maximapark, Meentpark Julianapark, de Gagel, Oog in Al, Grifftpark, Wilhelminapark, Bloeiendaal.*
- *Volkstuinen: Ons Genot Overvecht, Flora's Hof, De Hoge Weide Papendorp, Ons Buiten Voordorp, De Pioniers Voordorp, Stadion Rijsweerd Noord, Zuid Lunetten.*

**Achtthovensevaart** tussen fort De Gagel en Westbroek.

**Alendorperwetering** in Vleuten.

### **Biltse Griff**

### **Gracht om fort Blauwkapel**

- *De grachten zijn alleen te bevissen vanaf de buitenzijde van het fort.*
- *Het is tevens verboden vanuit een bellyboat te vissen.*

**Energiehaven** aan het Amsterdam-Rijnkanaal gelegen in het industrieterrein Lage Weide.

**Enghwetering** in Vleuten.

**Gracht om het fort de Gagel**

- *De grachten zijn alleen te bevissen vanaf de buitenzijde van het fort.*
- *Het is tevens verboden vanuit een bellyboat te vissen.*

**Oostelijke Haarrijse Plas** in Vleuten.

- *Vissen is op de noord- en oost en zuidoever van de oostelijke plas toegestaan, vanaf de gemarkeerde stekken 1, 3 t/m 7 en oeverzone 2 (zie kaart op [www.visplanner.nl](http://www.visplanner.nl))*

**Heycop** in Vleuten.

**Industriehaven** aan het Amsterdam-Rijnkanaal, nabij de Nijverheidskade in Utrecht.

**Inundatiekanaal** tussen forten Lunetten en de Ravense Wetering in Nieuwegein.

**Kernhaven** aan het Uraniumkanaal in Lage Weide.

**Gracht om fort de Klop.**

- *De grachten zijn alleen te bevissen vanaf de buitenzijde van het fort.*
- *Het is verboden vanuit een bellyboat te vissen.*

**Klopvaart** langs de Klopdijk.

**Koekoeksvaart** tussen Grifftpark en de rivier de Vecht.

**Rivier de Kromme Rijn** tussen Ledig Erf tot 40 meter voor de brug in de Odijkerweg in Odijk. *Voor de gehele Kromme Rijn geldt: Het is verboden om snoekbaars mee te nemen.*

**Kruisvaart** parallel aan de Croeselaan.

**Plas Lage Weide** industrieterrein Lage Weide.

**Rivier de Leidse Rijn** tot de Heldam, circa 2 kilometer voor Harmelen.

**Merwedekanaal** van de noordelijke aansluiting met het Amsterdam-Rijnkanaal in Utrecht tot de rivier de Lek in Nieuwegein. *Het is om privacy redenen verboden te vissen in de onmiddellijke nabijheid van woonboten.*

**Mesonhaven** in Lage Weide.

**Middelwetering** in Vleuten.

**Minstroom** tussen Gilzburg en Grifftpark.

**Molenvliet** in Vleuten.

**Nieuwe Gracht**

**Nedereindsewetering** tussen inlaat Ringkade (nabij snelweg A2) en kruising met Lange Vliet/ IJsselwetering nabij Provincialeweg N228.

**Oude Rijn** langs de Bilitonkade.

**Oude Gracht**

**Oud Wulferbroekwetering** door de wijk Lunetten.

**Protonhaven** industrieterrein Lage Weide.

**Plas Strijkviertel** in De Meern. *De bepalingen onder recreatiewater zijn hier van toepassing. Zie ook de borden bij het terrein. Het terrein is alleen toegankelijk tussen zonsopgang en zonsondergang.*

**Stadsbuitengracht** langs Catharijne-, Tolsteeg-, Malie- & Wittevrouwensingel.

**De Vaartse Rijn**

**Uraniumkanaal** industrieterrein Lage Weide.

**Veilinghaven** aan de Kruisvaart bij de Croeselaan.

**Rivier de Vecht** tussen de Weerdsuis in Utrecht en partycentrum 'de Nieuwe Olifant' tussen Maarssen en Breukelen uitgezonderd het gedeelte (ter halve breedte, rechts), onder Oostwaard van de uitwatering van de polder van Westbroek of het Rechthuis van Zuilen, tot de brug, in het Zandpad tussen Oostwaard en Maarssen.

**Plas Veldhuizen** in stadsdeel Leidse Rijn.

*Nachtvissen toegestaan in de daarvoor aangewezen zones (zie afbeelding op [www.visplanner.nl](http://www.visplanner.nl))*

**Vleutense Wetering** in Vleuten.

**Werkspoorhaven** langs de Tractieweg.

**Zilveren Schaats** langs de Frederik Hendrikstraat.

**Zwarte Water** langs de prof. Sprenger/ Reinhardtlaan.

---

## GEMEENTE UTRECHTSE HEUVELRUG

Hengelsportvereniging 't Snoekje:

**De benedenstrooms van het stuwcomplex onder Amerongen gelegen circulatiekom en een gedeelte sluiskanaal, t.w. vanaf kmr. 922.500-rechteroever (dit is benedenstrooms van de uitmonding van de afvoersloot) tot de circulatiekom.**

- *Het is verboden zich naar het viswater te begeven via de graslanden, maar alleen door gebruik te maken van de daarvoor geplaatste overstappen.*
- *Het is niet toegestaan gebruik te maken van boten, evenals het stuw- en sluiscomplex te betreden.*
- *Het is verboden snoekbaars mee te nemen.*

**De Amerongse Bovenpolder genaamd De Hank**

- *Toegang alleen via de aangegeven wandelroute vanaf de Veerweg.*
- *Het vissen is uitsluitend aan de zuidzijde van De Hank van 1 april tot 1 oktober.*
- *Nachtvissen is verboden.*

Hengelsportvereniging De Rietvoorn (Doorn):

**Singel 'De Wijngaard'**

De rechterhelft van de rivier **De Lek** vanaf de Provinciale Duikersluis van de Kromme Rijn te Wijk bij Duurstede tot aan de grensscheiding ± kmr. 934.250

tussen de gemeente Beusichem en Culemborg.

Het afgedamde gedeelte van de rivier **De Neder-Rijn** gelegen tussen kmr. 924.950 en kmr. 927.400 (zo genoemde Stille Arm).

De rechterhelft (Noordelijke zijde) van de rivier **De Neder-Rijn**, vanaf de grensscheiding tussen de kadastrale gemeente Ingen - Eck en Wiel kmr. 917.375 tot aan de grensscheiding tussen de kadastrale gemeente Eck en Wiel en Maurik kmr. 920.000. De rechterhelft (Noordelijke zijde) van de rivier **De Neder-Rijn**, (dit is de lange kant) tussen kmr. 924.950 en kmr. 927.440 (de visrechten samen met HSV 't Snoekje Amerongen).

- *Door HSV De Rietvoorn georganiseerde activiteiten (inbegrepen wedstrijden) bij alle genoemde viswateren hebben te allen tijde voorrang op individuele sportvisserij.*
- *Er geldt een meeneemverbod voor snoekbaars.*

Zeister Hengelaars Vereniging:

De Langbroekerwetering vanaf de Rijsenburgselaan tot aan de blinde paal bij **kasteel Sterkenburg** (zie de borden). *Er geldt een gesloten tijd voor het vissen op snoek van 1 maart tot 1 september.*

---

## GEMEENTE VEENENDAAL

HSV De Rietvoorn te Veenendaal:

*Nachtvissen is alleen toegestaan voor leden van HSV de Rietvoorn-Veenendaal in de navolgende wateren: Surfvijver, Stadspark en De Industrielaan (De Grote Pekken Zuidelijke oever).*

**Alle vijvers en sloten in de gemeente Veenendaal** voor zover eigendom van Gemeente Veenendaal of van waterschap Vallei en Veluwe, met uitzondering van de Recreatieplas gelegen aan de Groeneveldselaan en de Brouwersgracht.

Voor al het genoemde viswater is het verboden:

- *Gebruik te maken van vaartuigen, of obstakels in de watergang te plaatsen.*
- *Zich met auto's en andere vervoermiddelen- niet zijnde fietsen- op de onderhoudspaden of gazons van stadsparken te begeven.*
- *Om zoetwatervis in bezit te hebben of te vervoeren.*
- *Het gebruik van het leefnet is echter wel toegestaan.*

Door HSV de Rietvoorn georganiseerde activiteiten (inbegrepen wedstrijden) hebben te allen tijde voorrang op individuele sportvisserij.

HSV De Rietvoorn te Veenendaal:

**De recreatieplas gelegen aan de Groeneveldselaan in sportpark De Groene Velden**, beter bekend als de Surfvijver. Op zaterdagmorgen dient de kleine steiger vrijgehouden te worden.

---

## GEMEENTE VELSEN

HSV Velsen te Velsen:

*Alle gevangen vis dient onmiddellijk in hetzelfde water te worden teruggezet. Het gebruik van een leefnet is dus niet toegestaan.*

**Tunnelputten** te Velsen-Noord.

**Wijkeroogpark** te Velsen-Noord.

**De sierwateren aan de Valckenhoeflaan** te Santpoort-Noord.

**De sierwateren aan de Santpoortsedreef** te Santpoort-Noord.

**De sierwateren Jan Gijzenvaart** te Santpoort-Zuid.

**Tunnelput Velsen-Zuid**

**Alle sierwateren in Velsbroek**

---

## GEMEENTE WATERLAND

Sportvisserij MidWest Nederland:

**De Broekervaart** 

**De Zesstedenvaart** 

HSV Landsmeer-Den IJp:

**Wateren in de vm. gemeente IJpendam (gemeente Waterland) inclusief het Oude Kanaal**

HSV Vislust te Monnickendam:

**Purmer Ee**

**Zeddegat**  

**De gracht en sierwateren van de gemeente Monnickendam**  

---

## GEMEENTE WEESP

Algemene Weesper Hengelaars Bond:

**Industriehaven Weesp.** *Het is verboden van aan de wal liggende schepen te vissen en de walkant aan de westzijde van de haven te betreden.*

**Sint Antonius viswater aan de Hoogstraat** te Weesp.

**Rozeboom**

**Oude Gracht, ook wel genoemd Voorgracht**

**De Kom aan de Herengracht, tussen Smal Weesp en de Vecht**

Algemene Weesper Hengelaars Bond:

**'s Gravelandsevaart**

**Vijver aan Fijnvandraatlaan en Tanksloot tussen Diepenbroickpark en M.Dotingalaan**

**Vijvers aan de Nijhoffstraat**

**Wateren wijk Leeuwenveld**

**Trifaxvijver aan de Hogeweijsewaan**

## Smal Weesp

**Poeltje aan Korte Velterslaan** in Nigtevecht en de bermsloot aan de Oostkanaaldijk tussen Nigtevecht en Loenersloot.

---

## GEMEENTE WIJDEMEREN

Stichting Sportvisserij Breukeleveense en Loosdrechtse plassen, Sportvisserij Centrum Loosdrecht:

### De Drecht

**Loosdrechtse plassen**  **en Breukeleveense plas** (ook wel Stille plas genoemd).

- *Steigers mogen niet worden betreden en/of als aanlegplaats worden gebruikt.*
- *Akkers mogen niet worden betreden.*
- *Let op: nachtvisserij is alleen toegestaan in de Loosdrechtse Plassen 3, 4 en 5.*
- *In de noordelijke- en zuidelijke Kievitsbuurt te Breukelen mogen steigers niet worden betreden en/of als aanlegplaats worden gebruikt.*

HSV Hilversum:

### De Vuntus

### Wijde Blik

**Horstermeerpolder en het Boezemkanaal** tussen weg en Vecht.

Een gedeelte van **de sloot Langs de Rade**.

**Hilversums kanaal** en Havenarmen tot aan de Vecht.

**'s Gravelandse Vaart** tussen de Vreelandseweg en de Oud Loosdrechtse dijk.

### Gooische Vaart (Beresteinsevaart)

**'s Gravelandse Vaart** gelegen in de gemeente Wijdemeren tussen de zuidersluis en de noordersluis, uitsluitend voor zover bereikbaar vanaf de openbare weg, dan wel met toestemming vanaf private grond.

**Verbindingskanaal tussen het Hilversums kanaal en de Wijde Blik**

(nabij de Zuwebrug).

**Wegsloot langs de noordzijde van de weg Hilversum-Vreeland (N201)**

van hmp 0.0 tot hmp 1.3 tot circa 12,5 meter uit de kant.

**Wegsloot gelegen aan de zuidzijde van de weg Hilversum-Kortenhoeft**

(N201) van hmp 3.4 tot hmp 5.5 tot circa 7,5 meter uit de kant.



**Kantsloot langs de Kortenhoefsedijk** in Kortenhoef.

**Kantsloot langs het Moleneind** in Kortenhoef.

**Bruggevaart** (verbindingsvaart) tussen het Moleneind en de Wijde Blik.

HSV Naarden - Bussum:

**'s-Gravelandsevaart** langs de Loodijk vanaf de gemeente Weesp tot in de gemeente Hilversum.

- *Alle gevangen vissen dienen direct in hetzelfde water te worden teruggezet*
- *Het nachtvisserij en de derde hengilvergunning is voorbehouden aan leden van HSV Naarden-Bussum.*
- *Tijdens het vissen op snoek(baars) en karper moet men in de wateren van HSV Naarden-Bussum een onthaakmat bij zich hebben.*

**Bermsloten langs N236**

HSV De Toekomst:

**Water in wijken Horne en Kuyer**

**Ankeveense vaart**

**Singels in de woonwijk Blijkpolder**

---

## **GEMEENTE WIJK BIJ DUURSTEDEN**

Hengelsportvereniging De Rietvoorn (Doorn):

**Langbroekerwetering (Wijk bij Duurstede)**

**Amerongerwetering**

**Voorhaven van het Amsterdam-Rijnkanaal**

**Prinses Irene sluis te Wijk bij Duurstede en de uitlaatweteringen naar de Voorhaven (linker en rechteroever)**

**De watergangen gelegen langs de Middelweg-Oost, Engdijk, Boterslootweg, Romeinenbaan, Kortland, alsmede de singels langs het park Duurstede en de binnenstad**

**De Cothergrift** tussen de Langbroekerwetering en de nieuwe provincialeweg, tussen Langbroek en Cothen.

**Oude Kromme Rijn** tussen de Kromme Rijn en de Caspergouwse wetering/Caspergouwweg.

- *Door HSV De Rietvoorn georganiseerde activiteiten (inbegrepen wedstrijden) bij alle genoemde viswateren hebben te allen tijde voorrang op individuele sportvisserij.*
- *Er geldt een meeneemverbod voor snoekbaars.*

Sportvisserij MidWest Nederland:

**Het recreatieproject Gravenbol** 

- *Het is verboden op het terrein te graven, vuilnis of ander afval te deponeren, zich in de beplanting of ruig begroeide terreingedeelten te begeven, harder te*

varen dan 6 km per uur.

- Auto's, motoren en (brom)fietsen uitsluitend parkeren op daartoe ingerichte plaatsen.
- Aanwijzingen van de terreinbeheerder moeten direct worden opgevolgd.
- Verder zijn alle bepalingen van de Verordening Ordemaatregelen van het schap onverminderd van kracht.

---

## GEMEENTE WOERDEN

HSV Zegveld te Zegveld:

*De wateren mogen uitsluitend vanaf de wegzijde worden bevist:*

**Bossloot** langs de Middenweg vanaf plantsoen Milandhof tot de Slimmewetering in Zegveld.

**Hazekade** vanaf Dwarsweg tot Stichtse Meye.

**Het water langs het Branderpap**

**Het water langs de Molenweg** vanuit het dorp gezien rechts van de weg.

**Het water langs de Milandweg** vanaf de Milandhof tot aan de brug naast het watergemaal aan het Nespap.

**De Oude Rijn** vanaf de Kleinjansbrug nabij de Putkop tussen spoor en Wildveldseweg te Harmelen tot aan de Singel te Woerden.

**Het water langs het Houtdijkerpap** plaatselijk bekend als **Teckopse Molenvliet**.

HSV de Rijnstreek te Woerden:

De volgende sierwateren in de wijken van Woerden:

**Watterrijk** (zonder de recreatieplas Cattenbroek)

**Snel en Polanen**

**Bloemen en bomenwijk**

**Molenvliet**

**Schilderwijk en Woerden Noord-West**

**Staatsliedenkwartier**

**Middelland**

**De Stadsgrachten**

De wateren in de bebouwde kom van Oudewater

1. **Wijkpark Molenvliet**

2. **Dwars-/Middelwetering en de Molenvliet**

3. **Kromwijkerwetering**

4. **De Oude Rijn** vanaf de Rozenbrug te Woerden tot aan de Molenvliet onder Rietveld.

5. **Jaap Bijzerwetering**

6. **Voorboezem Papekop en Diemerbroek langs Kromwijkerpap**

7. **Dwarswetering**
8. **Machinevliet**
9. **Water tussen Oude Rijn/Barwoutswaarder en Dwars-/Middelwetering.**
10. **Voorboezem Rietveld**
11. **Molentocht**
12. **Middenwetering**
13. **Grecht** vanaf de Houtkade in zuidelijke richting tot aan de Oude Rijn.
14. **Voorboezem Kamerik Teylings**
15. **Kamerikse Wetering**
16. **Voorwetering**
17. **Water tussen Haanwijk 21 en Potterskade**
18. **Haanwijk Middenwetering**
19. **Haanwijkerachtervliet/wetering**
20. **Voorboezem Breeveld**
21. **Duifhuisvliet**
22. **Leidse Rijn** van Heldambrug tot Haanwijkersluis en Oude Rijn van Haanwijkersluis tot Snellerbrug.
23. **Teckopse Molenvliet langs Houtdijkerpad**
24. **Watergang**
25. **Middelwetering**
26. **Oostelijke Wetering**
27. **Nieuwe Molenvliet**
28. **Bijleveld**
29. **Hoegehamwetering**
30. **Dorpeldijkwetering - Noord**
31. **Heycop-Zuid**
32. **Zandwetering**
33. **Harmelerwaarde Middelwetering**
34. **Heldamwetering**
35. **Raadhuislaan**
36. **Bijleveldse Middelwetering**
37. **Achterkantenvliet**
38. **Achtermolenvliet**
39. **Reyerscopsewetering-West**
40. **Reyerscopsewetering-Oost**
41. **Wilgenhofwetering Gedeeltelijk** (vanaf Houtdijkerpad 525 meter langs Hollandse Kade).
42. **Broekermolenvliet**
43. **Dorpeldijkwetering-Zuid**
44. **Dorpeldijkse Dwarswetering**

Sportvisserij MidWest Nederland:

### **Het water in recreatieterrein Grutto**

**Het water in recreatieterrein Oortjespad (Eend).** *Nachtvissen is hier verboden.*

- *Het terrein is alleen toegankelijk tussen zonsopgang en zonsondergang.*
- *Met vervoermiddelen mag men zich uitsluitend begeven op de daartoe bestemde wegen.*
- *Kamperen mag uitsluitend op de aangewezen gedeeltes.*
- *Honden mogen onaangeliend uitsluitend op de aangegeven plaatsen komen.*
- *Het is verboden zich op de taluds of in plantvakken te bevinden.*
- *Te varen met motorboten.*
- *Te zwemmen, te baden of te duiken.*
- *Open vuren te stoken (m.u.v. gastoestellen).*

---

## **GEMEENTE WORMERLAND**

HV Zaanstreek:

*Het is verboden met een auto te rijden op de 'groene' dijken.*

### **De Banne Wormer, Jisp en Neck**

#### **Noorder Twiske**

#### **Noorderringsloot Wijde Wormer en de Ganzensloot te Neck**

#### **Eerste Zuiderringsloot of Heerenhuissloot Wijde Wormer**

#### **Tweede Zuiderringsloot Wijde Wormer**

#### **Derde Zuiderringsloot Wijde Wormer**

#### **Zaanwater van de gemeente Wormer**

## **GEMEENTE WOUDEBERG**

HSV Ons Genoegen Woudeberg:

**Woudebergse Grift** vanaf de Vieweg te Woudeberg tot einde Griftdijk te Maarsbergen.

## GEMEENTE ZAASTAD

HV Zaanstreek:

**Polder Westzaan** uitgezonderd: de Soeteboomsloot; het water behorend bij de Overtoomsluis; de Mallegatsluis; rondom de molen 'De Held Jozua' en de spoorloot langs het baanvak Krommenie-Zaandam.

**Het water van de gemeente Zaanstad (waaronder de Jagersplas)**

**De Kuil, de Poel en het Zaandijkerwijd**

Bij onderstaande wateren gaat het om de wateren in voormalig Assendelft. Visrechthebbenden zijn hier de HVZ en de VZOD:

**Ringsloten om en sloten tussen de bebouwing inclusief Saendelft**

**De Delft** (zuider-delft) lopende van communicatieweg tot zaandammerweg.

**De dijksloot langs de veenpolderdijk**

**De binnen Delft** (noorder-delft) lopende ten oosten van saendelft-oost, uitgezonderd de laatste 300 meter naar het gemaal Pieter Engel.

**De Kaaik**

**De Sluisloot** langs de communicatieweg tot aan het sluisje bij vrouwenverdriet.

**De Vliet en het water van de Vliet naar de Wijde blick** (Zeedijk).

**De Bloksloot** langs de Zaandammerweg tot aan de brug in de weg nabij Nauerna (uitgezonderd boetsloot).

**De Zaan** vanaf de Wilhelminasluis tot de Tapsloot.

HV Haarlem e.o. & HV Zaanstreek:

**Markervaart** vanaf de Tapsloot tot het Kogerpolderkanaal.

**Tapsloot vanaf** Oost-Knollendam tot de Nauernasche vaart.

HV Zaanstreek en VZOD:

**Nauernasche vaart**

HSV Krommenie e.o.:

**Polder Het Woud**

**De wateren van de voormalige polder Krommenie** begrensd door de Nauernasche vaart, van de brug in de Provinciale weg richting Uitgeest langs deze weg tot de Zuiderham, de oostelijke begrenzing van de Zuider- en Noorderham en de Binnenkrommenije tot de Krommeniedijk, de zuidzijde van de Krommeniedijk en de Taandijk tot de Nauernasche vaart.

De plassen **Zuider- en Noorderham en de Binnen Crommenije.**

- *Tenten, windschermen, honden en voorwerpen die voor de uitoefening van de visserij niet strikt noodzakelijk zijn, zijn op en rond het gehuurde niet toegestaan.*
- *Het meenemen van een radio o.i.d. is niet toegestaan.*

- *Voor het water bekend onder de naam 'Crommenije' geldt: verboden voor alle vaartuigen en personen in de periode 1 maart tot 15 juni .*
  - *N.B. de mogelijkheid om het Alkmaardermeer te bereiken blijft bestaan door achterlangs Krommeniedijk te gaan, via de Draaisloot en de sluis bij de Woudaap.*
  - *Betreding van de oevers langs de Crommenije en de westelijke oevers langs de Noorderham is niet toegestaan.*
  - *Het aanmeren van vaartuigen in het riet is niet toegestaan.*
- 

## **GEMEENTE ZEEWOLDE**

**Alle wateren in de gemeente Zeewolde** uitgezonderd alle wateren in de bebouwde kom van Zeewolde en water dat is ingesloten door de volgende wegen en wateren: Wolderwijd, Zeewolderweg (N707), Waterlinie, Ossenkampweg, Groenewoudseweg, Spiekweg, (N705) tot kruising Horsterweg, Dasselaarweg tot kruising Eikenlaan, Ruisvoorn, Wolderwijd.



Kantoor: Biensma 27, 9001 XZ Grou

Tel: 0566-624455.

E-mail: [info@visseninfriesland.nl](mailto:info@visseninfriesland.nl)

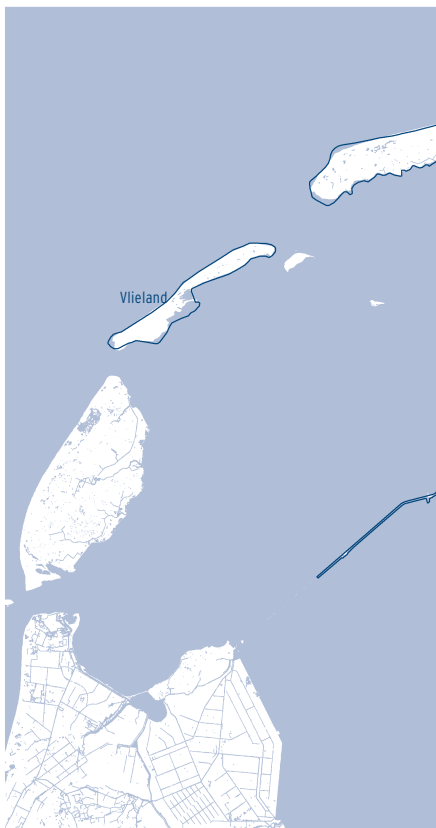
Website: [www.visseninfriesland.nl](http://www.visseninfriesland.nl)

Regionale wateren p. 104

Wateren per gemeente p. 104

## **Bijzondere voorwaarden:**

- *Nachtvissen binnen de begrenzingen van natuurgebieden van It Fryske Gea niet toegestaan (zijn met bordjes aangegeven).*





## In Fryslân gelden de volgende aanvullende bepalingen voor snoekbaars:

- *Gevangen snoekbaars groter dan 70cm, moet onmiddellijk na vangst levend in hetzelfde water worden teruggezet.*
- *Snoekbaars gevangen in maart, moet onmiddellijk na vangst levend in hetzelfde water worden teruggezet.*





## VOORWAARDEN VISWATEREN STAATSBOSBEHEER

- *Bevisingsperiode 1 juli t/m 28 februari (tenzij anders aangegeven).*
- *Nachtvissen (van 2 uur na zonsondergang tot 1 uur voor zonsopgang) verboden.*
- *Verboden de rust te verstoren.*
- *Verboden oevers te beschadigen en rietgewas te betreden.*
- *Verboden vogelnesten te verstoren, eieren te rapen en planten/bloemen te plukken.*
- *Verboden te vissen vanuit een vaartuig of bellyboat (tenzij anders aangegeven).*
- *Toegangsregels zoals aangegeven in het terrein d.m.v. bebording zijn altijd leidend m.b.t. het looprecht/ toegang van een gebied.*

## REGIONALE WATEREN

*Let op! Schuilmiddel kan per gemeente verschillen.*

**Prinses Margrietkanaal**   


**Van Harinxmakanaal**    incl. de toegang tot het Westvliet te Franeker, het gedeelte water bij de grondbergplaats ten westen van Dronrijp en het verbindingskanaal nabij Schenkenschans.

**Dokkumer Ee**    van de Jelsumervaart tot de noordelijke oever van de Stienservaart van Bartlehiem tot de Hoge Brug in de weg Rinsumageest-Raard.

**Fluessen**   

**Tjeukemeer**   

**Sneekermeer**   

**De Leijen**  liggende binnen gemeente Tytsjerksteradiel en gemeente Achtkarspele. **Algemene voorwaarden voor dit water zie Voorwaarden Staatsbosbeheer op pagina 104.** Bevising vanuit boot wel toegestaan. Kaart bevisbare oever zie VISplanner.

## WATEREN PER GEMEENTE

---

### GEMEENTE ACHTKAR SPELEN

**Buitenpostervaart**  

**Haven te Kootstertille**  

**Haven van Stroobos**  

**Gemeentelijke vijvers**  

**Oudevaart van het Prinses Margrietkanaal**   bij Gerkesklooster tot Schalkendam.

**Lauwers van Schalkendam** **D** **B** tot de scheiding van de Friese en Groninger tak (Zijldiep).

**Augustinusgastervaart** **D** **B**

**Drogehamstervaart** **D** **B**

**Surhuizumervaart** **D** **B**

**Oude Vaart** **D** **B** vanaf Kortwoude onder Surhuisterveen tot het gemaal op deze vaart nabij het Prinses Margrietkanaal.

**Surhuisterveenstervaart** **D** **B** vanaf, maar met uitzondering van de haven te Surhuisterveen tot het Prinses Margrietkanaal.

**Ademasloot** **D** **B** te Twijzelerheide.

**Tiltjewijk** **D** **B**

**Verbinding tussen de Tiltjewijk en Oude Vaart** **D** **B**.

**Twijzelervaart** **D** **B**

**Dorpswateren Surhuisterveen** **B**

**Vaart Gerkesklooster** **B**

**Oude Ried** **D** **B** *voor betreding van de aangrenzende landerijen is toestemming vereist van de landeigenaren. Het is niet toegestaan de terreinen rond het gemaal aan het Prinses Margrietkanaal te betreden.*

## **Alle door het waterschap verhuurde overige wateren binnen de gemeente Achtkarspelen**

---

### **GEMEENTE DANTUMADIEL (DDFK GEMEENTE)**

**Eeltjemeer** **D** **B**

**Engelaan** **D** **B**

**Wijde Murk** **D** **B**

**Roodkerkervaart** **D** **B** bij Helbird onder Roodkerk. Het vissen op of nabij kunstwerken, in of over waterlopen, alsmede op een afstand van minder dan 25 m vanaf de bemalingsinstallatie is verboden.

**Petsloot** **D** **B** van de verbinding met de Nieuwe Vaart tot de Stroobosser-trekvaart bij de Langebrug.

**Nieuwe Vaart** **D** **B** van de verbinding met de Kuikhornstervaart tot de verbinding met de Petsloot.

**Kuikhornstervaart** **D** **B** van ca 1000 m ten noorden van het Bergumermeer tot de verbinding met de Nieuwe Vaart.

**Lits** **D** **B** verbindingswater tussen de Leijen en het Bergumermeer.

**Stroobosser-trekvaart** **D** **B** van het Prinses Margrietkanaal bij Gerkesklooster.

**Bermsloten van de trekweg langs de Stroobosser-trekvaart** **D** **B**

**Walstermuizenried, Veenwoudsterwalvaart, Lode Hel, Het Wiel, Houtwiel en de Valomstervaart**   tot aan de Zwemmer.



**Veenwoudstervaart, Broekvaart, Broekstervaart en de Singelvaart**    
**Roodkerkervaart**   met zijtak.

**Murk**   vanaf de weg Healbird tot de Wijde Murk.

**Murk**   vanaf Wijde Murk tot Rinsumageest.

**Jordaan**   met vier zijtakken vanaf Murk in noordelijke richting tot de Dokkumer Ee.

**Trekweg**   vanaf Rinsumageest tot de Dokkumer Ee.

**Woudvaart**   vanaf de Trekweg onder Rinsumageest tot de afdamming ten westen van Dokkum, met een zijtak naar Dokkumer Ee en een zijtak in zuidelijke richting.

**Waterloop Broeklaan**   langs zuidzijde van Damwoude.

**Waterloop Zandhorst**  

**Het gedeelte Stroobossertrekvaart**   tot het Dokkumer Grootdiep.

**Doorgraving van de Stroobossertrekvaart**   tot het Dokkumer Grootdiep.

**Waterloop Stroobossertrekvaart**   eerst in zuidelijke en daarna in westelijke richting Rinsumageest.

**Waterloop Jantjes Zeepolder**   of Verlegde Miedvaart vanaf de weg Damwoude-Dokkum tot de Kooilaan.

**Driesummerried en Hooidollensloot**  

**Galgevaart en Tussenlitsen** (waterlopen Rietlandsweg)  .

**Klyndobbe Bûtefjild** 


**Water Stichting Landgoed Mariahoeve**  Binnen DDFK Gemeenten

## Visgebieden Staatsbosbeheer

**Driesummermeer** noordelijk van Driesum en ten westen van de Kolkenslaan  
Bevissingsperiode van 1 juni t/m 28 februari. Slechts de westelijke en noordwestelijke oever mogen worden betreden (350 m). *Het is niet toegestaan auto's op het terrein van Staatsbosbeheer te parkeren (deze dienen geplaatst te worden langs de Kolkenslaan).* **Algemene voorwaarden voor dit water zie Voorwaarden Staatsbosbeheer op pagina 104.** Kaart bevisbare oever zie VISplanner.

**Alle door het waterschap verhuurde overige wateren binnen de gemeente DDFK Dantumadiel en Noardeast-Fryslân (voorheen Dongeradeel, Ferwerderadiel en Kollumerland).**

## GEMEENTE DE FRYSKE MARREN

**Nieuwe Deel**   over de halve breedte van Meinesloot tot Akkrumerk.

**Zandsloot**  

**Var oosteinde Terhorne**  

**Opvaart uit Terhornsterdiep**   naar dorp.

**Akkrumerrak**   westelijke deel- halve breedte.

**Terhornstermeer**  

**Kanaal bij Terhorne**   (ic. omgelegde Zandsloot) verbindingkanaal tussen het Terhornstermeer en het Terhornsterdiep.

**Zoutepoel**  

**Terhornsterpoelen**   of Terhornsterdiep.

**Koude Maag**   (E5) uitstulping aan de oostzijde van de Terhornsterpoelen.

**Haklandshop**   (E5) uitstulping aan de noordoostzijde van de Terkaples-terpoelen.




**Kolk**    te Joure.

**Zijlroede**    te Joure vanaf de Tolhuisbrug tot de Snikzwaagstervaart.

**Bruggevaart**    te Oudehaske vanaf de vml.o.l.-school tot de Wiidswal.

**Zijltjessloot**    nabij Akmarijp vanaf ca. 25 m vanaf de uitmonding in de Noordbroekstervaart tot de brug te Akmarijp.




**Akmarijstervaart**    te Akmarijp vanaf de Zijltjessloot tot aan de Langesloot.

**Vaart lopende vanaf de Akmarijstervaart**    door de duiker in de weg naar de Heremavaart te Terkaple.

**Opvaart uit de Heremavaart**    te Terkaple .

**Heremavaart**    te Terkaple.

**Vaart lopende vanaf de Heremavaart**    te Terkaple tot de Langesloot nabij Terkaple.

**Langesloot**    nabij Terkaple, lopende vanaf de Akmarijstervaart tot de Wijde Geeuw.

**Oude Geeuw**    lopende vanaf de Zwartesloot tot de Wijde Geeuw, ter halve breedte.

**Wijde Geeuw**    lopende vanaf de Oude Geeuw tot de aansluiting met het Akkrumerrak.

**Akkrumerrak**    lopende vanaf de Wijde Geeuw tot de Deel, ter halve breedte.

**Janesloot**    tussen Langweerder Wielen en de Koevorde.

**Hoitesloot**   

**Slingerak**    onder Langweer en Boornzwaag.

**Statenbocht**    onder Langweer en Boornzwaag.

**Stobberak**   

**Noordbroekstervaart**   

**Zijltesloot**   

**Zuidbroekstervaart**    het niet afgesloten deel.

**Nauw van de Brekken**   

**Fammensrakken**   

**Goïngarijstervaart**   

**Put van Nederhorst**    (zandput De Woudfennen) noordelijke oever.

**Vaart van Sint Nicolaasga**   

**Waterloop naar Fammensrakken**    zuidoost van rijksweg 43.

**Opvaart van het gemaal**    naar de Horseweg.

**Waterloop van Bokkewiel**    naar De Brekken.

**Waterloop van Bokkewiel**    naar Langweerderwielen.

**Bloksloot**    uit Noorder Oudeweg.

**Langweerdervaart**    van de Langweerderwielen tot de Geeuw.

**Broeresloot**    (Vierhuistervaart) van het Tjeukemeer tot de Kuinder of Tjonger.

**Wiel uitstulping**    aan de west-noordwestzijde van het Tjeukemeer.

**Uilesprong**    uitstulping aan de noordwestzijde van het Tjeukemeer.

**Zand- of Binnenwater(meer)**    plas aan de noordzijde van en verbonden met het Tjeukemeer.

**Lutkekruis**    verbindingswater tussen het Zand- of Binnenwater(meer) en Scharsterrijn.

**Idskenhuistermeer**   

**Koelvordermeer**   

**Langweerderwielen**   



**Oudeweg**   

**Kaai verbindingswater**    tussen de Langweerder Wielen en de Brekken.

**Brekken van de Langweerdervaart**    tot de verbinding met de Fammensrakken.

**Oudhof**   

**Jentjemeer**   

**Sijbesloot**    verbinding tussen het Sneekermeer en de Goïngarijsterpoelen.

**Goïngarijsterpoelen**   

**Terkaplesterpoelen**   

**Lijkvaart**    vaart van Goïngarij naar Ballingbuer.

**Leiding Boenderpolle**   

**Middenhoofdkanaal**   

**Molensloot Meerweg**   

Dijksloot Oldeouwer   

Trijegaster Veenvaart   

Gaasterveldkanaal   

Maadschutting   

Rotstersloot   

Vogelzangkanaal of Kanaal Vogelzangdijk   

Veenscheiding Oost   

Veenscheiding West   

Ringvaart Vierhuis-Marsicht   

Ringvaart Vierhuis-Rotstergaast   

Leiding gemaal De Grie   

Lege Walden Akmarijp   

Leiding Boarnferd A   

Leiding Boarnferd B   

Dolte   

Bloksloot   

Poldervaart en Woudfennen   

Wateren in de polder Wollegaast   

**Jachthaven te St.Nicolaasga en het toevoer kanaal** vanaf de jachthaven tot en met de uitvloeïng in het Tjeukemeer (eigendom Watersportvereniging St. Nicolaasga).

**Scharsterrijn**    van de Langweerderwielen tot het Tjeukemeer.

**Noorder Oudeweg**    van de Goïngarijpssterpoelen tot de Joutersluis onder Broek bij Joure.

**Zijlroede Joure**    van de Joutersluis onder Broek bij Joure tot de kruising met de Zuidbroekstervaart.

**Teroelsterkolk** 

**Sminkefeart** 

**De zandvaart bij Nijemirdum** 

**Alle door het waterschap verhuurde overige wateren binnen de gemeente Fryske Marren**

**It Fryske Gea**

**Algemene voorwaarden voor de visgebieden van It Fryske Gea**

- *Het plukken van bloemen en planten, alsmede het zoeken van eieren is niet toegestaan.*
- *Het vissen vanuit boten die zijn afgemeerd in het riet is niet toegestaan.*
- *Het verstoren van de rust is verboden.*

## **Poldervaart Oosterschar of Kanaal door Schar**

*bevissingsperiode 1 juni tot 1 december uitsluitend vanaf de zuidelijke oever over 100m vanaf de Skarwei in beide richtingen.*

**Oorde en Holken** zuidelijk van en één geheel vormend met de Fluessen.

**Oude karre**   

**Wateren in de polder Wollegaast**   

**Nieuwe Vaart**    tussen de oude weg Sondel-Tacoziel en de provinciale weg Balk-Lemmer.

**De Witakkersvaart**   

**De Luts**    vanaf Kippenburg tot Woudbrug.

**De Rien**    onder Harich.

**De watergang Kolderwolde**    lopende door de Noordwolderpolder van het gemaal aan de Kerkevaart tot de Hoge Dijk onder Kolderwolde.

**De watergang Elahuizen**    van het gemaal te Elahuizen richting.

**Woudseinderweg**   

**De watergang De Warren**    vanaf de weg door de Warren richting weg Balk-IJpecolsga.

**Zijtak de Ee**    langs de kade van het Slotermeer vanaf het perceel bos in de Warren tot de Ee te Woudsend en vanaf de kade langs het Slotermeer in noordelijke richting langs het kerkhof bij IJpecolsga naar gemaal te Indijk.

**De watergangen in de Coehoornpolder**   

**De watergangen in de Graverij- en de Wikelpolder**   

**Nijegaastervaart**    (Kerkevaart) te Elahuizen, vanaf het gemaal tot de Fluessen.

**De Ee**    bij Tacoziel (binnen tot voorbij de Langesloot en buiten tot het IJsselmeer).

**De Luts** vanaf het Slotermeer tot het viaduct te Balk.

**De Ee** of Boomsvaart vanaf het Slotermeer in zuidoostelijke richting tot de gem. grens met Lemsterland met als zijtak de Woudsloot en de Rintjes (Reintjes) gracht.

**Water aan de noordzijde van Sloten** tot de grens der gemeente en aan de zuidzijde tot aan de Riensloot vzw. aan de gemeente toebehorend.

**Vaart van Meerkolksrak**   tot Grote Brekken zgn. Stroomkanaal Lemmer.

**Lange Sloot**   tussen Grote Brekken en Ee.

**Kromme Ee**   of Haringsloot - zuidelijke helft.

**Woudsloot**   zuidelijke helft.

**Vluchthaven**  

**Tramhaven**  

**Haventoeegang**  

**Industriehaven**  



## **Gedeelte Werkhaven**

**Zijroede**   incl. Het Dok en de Binnenhaven vanaf het stroomkanaal (Meerkolksrak) tot de IJsselmeersluis in de Binnenhaven. Voor de 5 hiervoor genoemde wateren gelden de voorwaarden zoals die op het IJsselmeer van toepassing zijn (zie onder het IJsselmeer in deze lijst).

**Let op!** De havens in Lemmer-Noord die uitkomen op het Stroomkanaal en de Grote Brekken mogen alleen bevist worden door leden van HSV Lemmer. 

**Stroomkanaal Lemmer**   van de geul van het Prinses Margrietkanaal tot de brug in de weg Lemmer-Balk.

**Follegasloot**   verbindingswater tussen de Grote Brekken en het Tjeukemeer.

**Grote Brekken**  

**Lemster Rien**   vissen vanaf de oever langs de rijksweg is verboden.

**Dijksvaart Pasveer-Schoterzijl**  

**Polderkanalen en ringvaarten van de voormalige Veenpolder**  

**De Pier Christiaansloot** (eigendom Kerkvoogdij Hervormde Gemeente Oosterzee).

## **Visgebieden Staatsbosbeheer**

Algemene voorwaarden voor de onderstaande wateren zie Voorwaarden Staatsbosbeheer op pagina 104.

**Het Nannewijd** bij Oudehaske. *Het is niet toegestaan de oevers te betreden, behalve bij het zogenaamde recreatieterrein van het Staatsbosbeheer en vanaf de (zwem-) steigers; 1 west- en 1 oostzijde en het strandje aan de westzijde toegestaan. Het is toegestaan om uit een niet gemotoriseerde bootjes op het water te vissen. Voor deze locaties; zie kaart VISplanner.*

**Wyldemerkplas** noordwestelijk van Oudemirdum. *Het is toegestaan te vissen vanuit een vaartuig of bellyboat, met dien verstande dat afmeren in het riet niet is toegestaan. Noord- en noordoostzijde en zuidzijde NIET toegestaan i.v.m. zwaluwwanden en ijsvogels. Kaart bevisbare oever en water zie VISplanner.*

**Buiten-Ee** vml. zandwinput aan de weg Lemmer-Balk, in het noorden uitvloeiende in de Lange Sloot. *Verboden te vissen in de zijslot aan de oostelijke oever. Het is toegestaan te vissen vanuit een vaartuig of bellyboat, met dien verstande dat afmeren in het riet niet is toegestaan.*

**Sondeler Leijen** zuidoostelijk van Sondel.




Zwettepoel  in het CRM-reservaat Sneekermear in de omgeving van Broek bij Joure. *Verboden de zuidwestzijde van het water te betreden. Een (op afstand bestuurbare) voerboot is wel toegestaan.*

## GEMEENTE HARLINGEN

**Roptavaart**    langs de Noorderzeedijk tot aan Roptazijl.


**Noordergracht**    vanaf de zuidoostelijke grens van de jachthaven tot en met de Singelbrug, alsmede het kanaal tot de vml. Greetingabuurt.

**Sexbierumervaart**    tot de kruising met de Ropstervaart.

**Het gedeelte Ooster- en Zuidergracht**    van de Oosterbrug aan het Franekereind, door de Kerkpoortsbrug, de Rozengracht en het vandaar in zuidoostelijke richting lopende water, alsmede de brug gelegen in het verlengde van de Spoorstraat en de spoorbrug en vandaar de Bolswardervaart, alsmede het resterende gedeelte van de Zuidergracht.

**Zuiderhaven**    van de havenbrug tot de kleine Sluis en Noorderhaven van de Prins Hendrikbrug tot de Grote Sluis.

**Het gedeelte Oude Buitenhaven**    gelegen tussen de Havenbrug, de Prins Hendrikbrug en de Sasbrug, het open gedeelte Voorstraat en de Zoutsloot.

**Harlinger Trekvaart**    vanaf de voormalige Greetingabuurt tot het Verbindingskanaal en Het Verbindingskanaal tussen het Van Harinxmakanaal en de Harlinger Trekvaart.

**Verbindingskanaal westzijde Rijksweg** onder Harlingen en de Harlinger Trekvaart van de Greetingabuurt tot 100 m ten oosten van de Hopmansbrug.

**Hopmansvaart**    bij Midlum, uitmondend in het Van Harinxmakanaal.

**Wynaldumeropvaart**   

**Achlumervaart**    tot de grens der gem. Franekeradeel.

**Opvaart in het buurtschap Koetille**    tussen de spoorbaan Harlingen-Leeuwarden en de Oude Trekweg.

**Vaart achter camping De Zeehoeve**    te Harlingen.

**Dijkvaart**    vanaf de industriehaven te Harlingen tot en met het verlengde van de Dijkvaart.

**Alle door het waterschap verhuurde overige wateren in gemeente Harlingen**

## GEMEENTE HEERENVEEN

**Bokkumermar** tussen Akkrum en Grou bij Birstum. Bevissing alleen toegestaan vanuit boten, de oevers mogen niet als ligplaats voor boten gebruikt worden.

**Botmeergraft**   vanuit Ee tot Douwe Tjeersrak.

**Douwe Tjeersrak**  

**Birstumerrak**  

**Zijlroede**  

**Polsloot**  

**Bregegat**  

**Driegreppel**  

**Diepesloot**   van Polsloot tot Nieuwe Deel over de halve breedte van Nieuwe Schouw tot Meinesloot.

**Meinesloot**   vanaf Driegreppel naar Terhornsterpoelen.

**Opvaart Leppedyk**  

**De Tocht**   onder Oldeboorn.

**Binnenkanaal**   onder Oldeboorn.



**Tweede Deel**  

**Oude Deel**  

**Nieuw Kanaal** verbindingswater tussen de Van Engelenvaart en de Heeren sloot bij Deelsbrug (spoorlijn). *Met riet begroeide oevers mogen niet worden betreden. Tegen, aan of in het riet mogen geen boten worden gemeerd. Hetzelfde geldt voor de overige oeververdediging. Schade wordt op kosten van de veroorzaker hersteld.*

**Heerensloot**   van de Heerewalsterbrug te Heerenveen tot ca 50 m ten oosten van de spoorbrug in de spoorlijn Leeuwarden-Heerenveen.

**De Deel**   van ca 50 m ten westen van de spoorbrug in de spoorlijn Leeuwarden-Heerenveen tot de grens van de gem. Boarnsterhim.

**Engelenvaart**   van de Heerensloot tot de Tjonger (vzv eigendom van de provincie) Ring- of Hooivaart van de driesprong met het Nieuwe Diep en de Nieuwe Vaart tot de Hooibrug in de weg Akkrum-Heerenveen.

**Nieuwe kanaal Hooibrug-Heerensloot**   van de Hooibrug in de weg Akkrum-Heerenveen tot de Heerensloot.

**Stroomkanaal Kanaalsweg**  

**Zestienroeden**  

**Leiding Kanaalsweg**  

**Buitendijkse Hoofdvaart**  

**Nokvaart**  

**Leiding Tjallebert**  

**Binnendijkse Hoofdvaart**  

**Leiding Mobilisatieweg**  

**Leiding Bornego** 1 3

**Zijtak Mobilisatieweg** 1 3 naar de Binnendijkse Hoofdvaart.

**Tjalleberdster Wetering of Groote Poels** 1 3

**Polderbosvaart** 1 3

**Nieuwe Dwarskanaal of kanaal langs Meenscharweg** 1 3

**Leiding langs Rijksweg A7** 1 3

**Middenvaart naar Polderbosvaart** 1 3

**Nieuwe Schipsloot** 1 3

**Haskersloot** 1 3

**Bruggevaart** 1 3

**Omleiding Bruggevaart** 1 3

**Doltensloot naar Nieuw Heerenveens Kanaal** 1 3

**Dolte Scharsterland** 1 3

**Grevenvaart naar Haskersloot** 1 3

**Keerringen Vegelinsoord** 1 3

**Doltensloot Vegelinsweg** 1 3

**Oude Geeuw** 1 3

**Nije Kampen** 1 3 naar Nieuwe Deel.

**Traan** 1 3

**Schoterlandse Compagnonsvaart** 1 3 (deels) tussen de vml. 2e sluis te Oudehorne en het einde der Schoterlandse Compagnonsvaart nabij Hoornster zwaag met zijtak naar de voormalige sluis nabij het zgn. Tjoelebartje.

**Schoterlandse Compagnonsvaart** 1 3 (deels) vanaf de stuwdam van de vml. 2e sluis te Oudehorne tot De Knipe, met inbegrip van het omleidingskanaal en de Prinsenwijk tot de Bieruma Oostingweg nabij Oranjewoud.

**Waterschapslossingen in de Tjongervallei** 1 3 onder Mildam, Nieuwehorne en Oudehorne, begrensd ten zuiden door het Tjongerkanaal en ten noorden door de Schoterlandseweg.

**Waterschapslossingen vzw. gelegen binnen de grenzen van het waterschap en ten noorden van de Schoterlandse Compagnonsvaart** 1 3 tussen De Knipe en de stuwdam van de vml. 2e sluis te Oudehorne.

**Tiende Wijk** 1 3 onder Hoornsterzwaag. *Voorwaarden: Het is verboden om vanuit bootjes te vissen of om zonder toestemming van de eigenaar of gebruiker de aan de wijken gelegen percelen te betreden.*

**Vml. zandwinput Zestienroeden aan de Nije Leane** 1 3 nabij De Knipe.

**Plas tussen prinses Margrietkanaal en Boorn** 3 1

**Verbindingsstuk Boorn en Zijlroede bij Nes** 3 1

**Vijvers en sloten woonwijk Nijehaske**

**Vijvers en sloten Oranjewoud-noord**

**Sloot ten oosten van de Jagtlustweg** tot aan de Tjonger.

**Sloten en vijvers Industriegebied De Kavels**

*Voor het nachtvisseren/vissen met 3 hengels in de Mercuriusvijver moet men in het bezit zijn van de Karperpas van HSV Heerenveen en lid zijn van HSV Heerenveen. Voor meer informatie over de Karperpas van HSV Heerenveen: <http://hsvheerenveen.nl/karperpas-hsv-heerenveen>.*

**Spoorsloten tussen de Rottumerweg en Heidetunnel**

**Vijvers park Ten Woude**

**Sloot ten westen van de Veluwelaan**

**Sloot ten westen van de Rijksweg**

**Vijver ten westen van de Van Lidtstraat**

**Sloot ten westen van de Kempenaarsingel**

**Sloot ten westen van Hepkema's bosje**

**Sloten industriegebied Nijehaska**

**Spoorsloten ten oosten van Baggelbak**

**Spoorsloot Wederik**

**Sloot bij de Wederik**

**Vijver bij de Muntflat**

**Sloot ten oosten Haskeruitgangen**

**Vijvers ten oosten de Ds. Kingweg**

**Vijvers ten oosten van De Zanden**

**Vijvers ten noorden van de Rottumerweg**

**Vijvers ten noorden van de Zwanedrift**

**Uitstulping van de Veenscheiding** nabij het bejaardencentrum.

**Wateren in woonwijk De Heide** exclusief recreatieplas De Heide.

**Sloot ten westen van de Tinweg**

**Recreatieplas De Heide** in Heerenveen-Zuidwest.

*Voor het nachtvisseren/vissen met 3 hengels moet men in het bezit zijn van de Karperpas van HSV Heerenveen: <http://hsvheerenveen.nl/karperpas-hsv-heerenveen>. Voor de recreatieplas geldt: Gevangen karper dient onmiddellijk te worden teruggezet. Op de Heide loopt een Spiegelkarperproject. Verzoek om van gevangen spiegels de linkerkant te fotograferen en door te geven aan HSV Heerenveen via [spiegelkarper@hsvheerenveen.nl](mailto:spiegelkarper@hsvheerenveen.nl)*

**Koolboswijk** deels

**Kromhoutsreeds (Krommewijk)** deels

**Peperswijk** deels

**J. Holkemawijk** deels

**W. Jagerswijk**

**Belgische Wijk** deels

**Eerste Wijk**

**Tweede Wijk** deels

**Achtste Wijk** deels

**Twaalfde Wijk Ds. Ten Cateweg** deels

**Zeventiende Wijk** deels

**Veenscheiding of Heeresloot**

**Alle door het waterschap verhuurde overige wateren binnen de gemeente Heerenveen**

**Visgebieden Staatsbosbeheer**

**De Deelen** vissen vanaf de wandelpaden. *Bij vissen vanaf de bruggen en vlonders, overige gebruikers de ruimte geven.*

**Zandwinput Tjalleberd** ten zuiden van de Hooivaart en ten Noorden van de P. F. Otterweg. *Bevisning is toegestaan van 1 juli tot 1 januari. Kaart bevisbare oever zie VISplanner. Het is alleen toegestaan te vissen vanaf deze oever, overige oevers mogen niet worden betreden. Betreding van het gebeid is op eigen risico. De eigenaar kan ik geen geval aansprakelijk gesteld worden.*

---

**GEMEENTE LEEUWARDEN**

**Baardersloot**   van het dorp Baard tot de Jorwerder Laan of Jaanvaart.

**Jorwerder Laan- of Jaanvaart**   van de Zwette langs Beers, Jorwerd en Britswerd tot de Franeker-Sneekerzeilvaart.

**Britswerdervaart**   opvaart van de Franeker-Sneekerzeilvaart tot het dorp Britswerd.

**Lionservaart**   opvaart van de Bolswardertrekvaart tot het dorp Lions.

**Huinservaart**   opvaart van de Bolswardertrekvaart tot het dorp Huins.

**Hijlaarder(op)vaart**   opvaart van de Bolswardertrekvaart tot het dorp Hijlaard 498.

**Mantgumervaart en Spoorloot**  



**Jellumer Slotvaart**   opvaart van de Zwette tot het dorp Jellum.

**Molenopvaart**   vanaf de Franeker-Sneekerzeilvaart tot het dorp Wammert.

**Meertijnje**  

**Zuidereinderopvaart**  

**Nieuwe Wetering**   van de brug te Oudeschouw tot de noordelijke punt van de noordelijke loopbrug annex aanlegsteiger van de Terhornstersluis.

**Omgelegde Wargastervaart**   bevisning vanaf de oever langs de weg Leeuwarden-Drachten is verboden.

**Peanster Ee**  

**Wijde Ee Grou**  

**Wateren op industrieterrein Frisia inclusief opvaart tot aan de Neare Galle** 3 2.  
**Rechte en Kromme Grouw** 2 3  
**Boorn** 2 3  
**Blieken of Boschsloot** 2 3  
**Geeuw** 2 3 bij het Pikmeer.  
**Vaart Grouw-Warga-Hempens** 2 3  
**Driehuistervaart** 2 3  
**Graft** 2 3 van de kruising met het Prinses Margrietkanaal tot de Sytebuurster Ee.  
**Geeuw** 2 3 bij Lange Lits (gedeeltelijk).  
**Folkertsloot** 2 3  
**Wijdesloot** 2 3 (Oudewegsloot)  
**Wijde Saiter** 2 3  
**Meersloot** tot grens Tietjerksteradeel 2 3.  
**Meanewei** 2 3  
**Foudering** 2 3  
**Ringvaart Kleine Jornahuistermeer** 2 3  
**Westelijke helft Langesloot** vanaf Kruiswaters 2 3.  
**Aegumervaart** 2 3  
**Krommesloot** 2 3  
**Burevaart en het Zwin** 2 3 onder Roordahuizum.  
**Frienser Opvaart** 2 3  
**Ulekrite** 2 3 onder Eernewoude.  
**It Nijdjip** 2 3 gelegen in het dorp Grou, met bijbehorende vijverpartijen.  
**Roordahuizumeropvaart** 2 3  
**Moezel** 2 3  
**Tocht Flansum** 2 3  
**Tocht Irnsum** 2 3  
**Flansumervaart** 2 3 van Flansum naar Kruisbrekken.  
**Zandsloot Groenedijk** 2 3  
**Zoute Gracht** 2 3  
**Lekmeer** 2 3  
**Ringvaart Wargaastermeerpolder** 2 3  
**Waringsloot** bij Naarderburen 2 3.  
**Opvaart Zuiderend (Zijlroede Grou)** 2 3.  
**Lossing Mulier Roordahuizum** 2 3  
**Nauwe en Wijde deel** 2 3  
**Bosksleat** 2 3  
**Langdeel** 2 3 van 100 m ten zuiden van de Froskepôlle tot het Wartenasterwiid.

**Wartenasterwiid** **D** **B** van het Langdeel tot de Rogslot.

**Rogslot** **D** **B** van het Wartenasterwiid tot de Kruiswaters.

**De Meer** **D** **B** van het Biggemeer tot de Nauwe Galle.

**Pikmeer** **D** **B**

**Sitebuurster Ee** **D** **B** (Peanster Ee, Wijde Ee en Sitebuurster Ee vormen samen een meer).

**Biggemeer** **D** **B** plas ten noordoosten van Grou.

**Holstmeer** **D** **B** in het westelijke deel van het natuurgebied De Oude Venen.

**Hansmeer** of **Moddermeer** **D** **B** in het westelijke deel van het natuurgebied De Oude Venen.

**Vijverpartij bij de kruising van de straten 'de Finnen' en 'Biensma'** **B** **D**

**Vijverpartijen aan de Tjallinga, De Skeakels, De Snoek, De Lel en de Setangel** **B** **D**

**Grote Wielen** **D** **B** aan de noordkant van de straatweg Leeuwarden-Groningen op ca. 5 km van Leeuwarden.

**Houtwielen, Sierdswiel en Rie(d) of Rijd** **D** **B** liggend ten noorden van de Grote Wielen en daarmee in verbinding staand. De Rie loopt tot de vml. zuivelfabriek aan de weg Giekerk-Tietjerk (deels gemeente, particulier en kerkvoogdij).

**De grachten in en om de stad Leeuwarden** **D** **B**

**Nieuwe Kanaal** **D** **B** vanaf de 1e kanaalbrug tot Schilkampen.

**Het Vliet** **D** **B** vanaf de Boomsbrug tot Schilkampen.

**Kurkemeer** **D** **B** vanaf Schilkampen tot het punt waar dit water de spoorlijn Leeuwarden-Groningen raakt en vandaar, evenwijdig met de spoorlijn, tot de spoorbrug over het Ouddeel (het gedeelte van de Kurkemeer evenwijdig met de spoorlijn wordt gehoord van de Spoorwegen). *Verboden de spoorlijn te betreden.*

**Potmarge** **D** **B** vanaf de Wijde Greuns tot de Potmargebrug.

**Oude Potmarge** **D** **B** vanaf de Wijde Greuns tot de Huizumer begraafplaats.

**Harlingertrekvaart** **D** **B**

**Bisschopsrak** **D** **B**

**Sneekertrekvaart (of Zwette)** **D** **B**

**Dokkumer Ee** **D** **B** tot de Jelsumervaart vanaf de Jelsumervaart de oostelijke helft.

**Bonkeslout** **D** **B** vanaf de Dokkumer Ee tot de Murk.

**Westelijke helft van de Murk** **D** **B** vanaf de zgn. Hogebrug in de Groningerstraatweg tot de opvaart naar de zogenoemde Bullemolen.

**Westelijke helft van het Ouddeel** vanaf de zgn. Hogebrug, lopende in zuidelijke richting, daarna in westelijke richting, tot de boerderij Rustenburg (Hondenuitlaatplaats: Visverbod).





**Langdeel**   vanaf de boerderij Rustenburg tot het Van Harinxmakanaal.

**De Tijnje**   vanaf Schilkampen tot de Potmarge.

**Wijde Greuns**   vanaf de Potmarge tot het Van Harinxmakanaal.

**Nauwe Greuns**   vanaf het Van Harinxmakanaal in zuidelijke richting.

**Woudmansdiep**   vanaf de Wijde Greuns in oostelijke richting.

**Wirdumervaart**   vanaf het dorp Wirdum in noordelijke richting tot aan de Potmarge Voorwaarde: binnen 70 meter afstand van het dichtzet mag in deze vaart niet worden gevist.

**Nieuwe Wirdumervaart**   vanaf het dorp Wirdum in zuidoostelijke richting tot de ringsloot van de Wargastermeerpolder.

**Werpstervaart**   vanaf het dorp Wirdum in noord-westelijke richting tot nabij de Overijsselsestraatweg.



**Tjaardervaart**   vanaf het dorp Wirdum in zuidelijke richting langs de Tjaarderdiijk.



**Wijtgaardervaart** vanaf het dorp Wijtgaard in zuid-oostelijke richting tot de spoorbrug.

**Roordahuizumervaart**   vanaf de betonbrug in de Tjaarderdiijk in zuid-westelijke richting.

**Schieringersloot**  

**Andere wateren**   voor zover eigendom van de gemeente Leeuwarden.

**Harlingervaart**   van de rijksweg A31 in zuidoostelijke richting tot Hichtum.

**Kleine Wielen**  , **Merriedobbe**, **Nieuwe Wielen** en **het Rivongebied** aan de zuidkant van de straatweg Leeuwarden-Groningen. Er geldt voor de wateren in het Groene Stergebied een volledig visrecht voor HSV Leeuwarden.

Niet overal mag gevist worden. Verboden te vissen in:

- **Wateren Golfbaan**
- **Hondenuitlaatplaats** (westelijk gebied Groene Ster/grenzend aan Cammingaburen)
- **De 'Natuurplas'**

*Er mag in de periode tussen 1 april en 1 oktober niet aan de noordelijke kant gevist worden tussen de westelijke brug bij het naturisteneiland en de brug bij de politiepost, ook is het vissen vanaf het naturisteneiland verboden.*

*Tevens is het niet toegestaan vislijnen onder de bruggen door in de achtergelegen Kleine Zwemplas uit te varen. Lokale richtlijnen en regels van het recreatiegebied dienen ook door sportvissers in acht te worden genomen. Voor nachtvisserij is een nachtvisvergunning nodig van HSV Leeuwarden.*

**Spoorsloot** vanuit Leeuwarden tot de spoorbrug over het Ouddeel en vanaf de sluis in het Ouddeel tot Hardegarijp (eigendom Nederlandse Spoorwegen).

*Verboden de spoorbaan te betreden. Aan de landzijde blijven! E.P.O.N. (vml. Prov. Electriciteitsbedrijf).*

**Het Stoppelzool** bij de Bergumermeercentrale, in het noorden aansluitend op de Kuikhornstervaart en in het zuiden uitmondend in het Bergumermeer. Het oostelijk oevergedeelte (tegenover de centrale) is voor sportvissers toegankelijk. Dit oevergedeelte is alleen bereikbaar vanaf de brug Zwartkruis ten oosten van Noordbergum.

**Miedumerdiep** 5 km noordelijk van de stad. Het diep vormt een verbindingsvaart tussen de Dokkumer Ee en de Murk.

**Abbingapark** 

**Hemrik** 

HSV Leeuwarden:

**Wateren wijk Westeinde** 

**Wateren binnen wijk Aldlân-West** 

**Wateren binnen wijk Aldlân-Oost** 

**Water Zamenhofpark** 

**Westerpark / Vossenparkje** 

**Wateren binnen Wijk Camminghaburen** 

**Wateren wijk Bilgaard** 

**Wateren Kalverdijkje / Schieringen** 

**Water boven Aldlânsdyk** 

**Wateren wijk Nijlân en Julianapark** 

**Alle door het waterschap verhuurde overige wateren binnen de gemeente Leeuwarden**

**It Fryske Gea**

**Algemene voorwaarden voor de visgebieden van It Fryske Gea**

- *Het plukken van bloemen en planten, alsmede het zoeken van eieren is niet toegestaan.*
- *Het vissen vanuit boten die zijn afgemeerd in het riet is niet toegestaan*
- *Het verstoren van de rust is verboden.*

**Britsumervaart** vanaf de Stienservaart naar Britsum   

**Visgebieden It Fryske Gea**

**Westelijk afgesloten gedeelte van De Nauwe Bird bij Grou.** *De gronden in eigendom bij It Fryske Gea, liggende langs dit viswater, mogen niet worden betreden, voor zover die niet zijn gelegen tussen de openbare weg en het*

Neare en Wiide Burd'

**GEMEENTE NOARDEAST-FRYSLÂN (DDFK GEMEENTE)**

Stadsgrachten Dokkum **D** **B**

Zuider Ee **D** **B**

Hantumervaart **D** **B**

Paesumervaart **D** **B**

Grootdiep en Kleindiep **D** **B**

Dokkumer Diep **D** **B**

Dokkumer Ee **D** **B**

Woudvaart **D** **B**

Meersloot **D** **B**

Kanaal Dokkum-Gerben **D** **B** Alles Verlaat (Stroobosservaart) tussen kmp.

Tolhuispark Dokkum **D** **B** **A** vijverpartij ten zuiden van Dokkum.

Ringvaart Oostholwerdepolder **D** **B**

Ringvaart Westholwerdepolder **D** **B**

Ringvaart Ternaarderpolder **D** **B**

Westerryd Westholwerdepolder **D** **B** leiding 1

Westerryd Westholwerdepolder **D** **B** leiding 2

Oosterryd Westholwerdepolder **D** **B** leiding 3

Ternaarderryd Ternaarderpolder **D** **B**

Wierumeropvaart **D** **B**

Opvaart Wierumer Zeedijk **D** **B**

Paesens **D** **B**

Oude Paesens **D** **B** gedeeltelijk

Oude Keeg **D** **B**

Omleidingskanaal Bornwirdhuizen **D** **B** naar Betterwird.

Brantgumervaart **D** **B** gedeeltelijk

Foudgumervaart **D** **B**

Rondleiding tussen Aalsumervaart **D** **B** Oude Paesens en

Hantumervaart

Hantumeropvaart **D** **B**

Ternaardervaart **D** **B**

Ketelvaart **D** **B**

Hulp of Oude Hulp en Nieuwe Hulp **D** **B**

Hantumhuistervaart **D** **B**

Ringsloot Anjumer- en Liouessenserpolder **D** **B** met zijtak naar Oude Dijk.

Vaart naar Oostmahorn **D** **B** (of Oostmahorneropvaart of Nieuwe Vaart).

Zuider Ee **D** **B**

Muizenried Jouswierpolder **D** **3**

Anjumervaart **D** **3**

Moersloot **D** **3**

Morrastervaart **D** **3**

Dijkstervaart **D** **3**

Metslawiersteropvaart **D** **3**

Jaarlasloot **D** **3** (of Jellegat of Wetzenservaart).

Niawiersteropvaart **D** **3**

Aalsumervaart **D** **3**

Oostrumeropvaart **D** **3**

Eesteropvaart **D** **3**

Stroomsloot De Kolken **D** **3**

Dijkshorneropvaart **D** **3** (of Stroomsloot Dijkshorne-Ezumazijl).

Ringvaart Engwierumerpolder **D** **3**

Nesseropvaart **D** **3**

Raardervaart **D** **3**

Dokkumer Grootdiep **D** **3** van de stadsgracht te Dokkum tot de zeesluis te Nieuwezijl, incl. de eerste, tweede en derde afsnijding.

Oud Dokkumerdiep **D** **3** van het Dokkumer Grootdiep bij de vml. Engwierumeropvaart tot de zeesluis te Nieuwezijl.

**7 Dijkspuiten tussen Wierum en Moddergat** **D** **3** (*Wedstrijdvissen in deze putten is verboden*).

**Tolhuispark**

**De Raskes** zie *Lauwersmeer voor de voorwaarden*.

Dokkumer Ee **D** **3**

Hijumervaart **D** **3**

Koevaart of Korfvaart **D** **3**

Hallumerhoekstervaart **D** **3**

Hallumertrekvaart **D** **3**

Herenwegstervaart **D** **3**

Hoge Herenwegstervaart **D** **3**

Wanswerdervaart **D** **3**

Contributievaart **D** **3**

Marrumervaart **D** **3**

Kloosterdijk **D** **3**

Burmaniavaart **D** **3**

Traan **D** **3**

Ferwerdervaart **D** **3**

Oude Vaart **D** **3**

Tochtsloot De Houwen Lichtaarderpolder **D** **3**

**Reitsumervaart**    
**Janumervaart**    
**Genumervaart**    
**Holwerdervaart**   ook in Dongeradeel.  
**Dwarsmeer**    
**Blijaervaart**   ook in Dongeradeel.  
**Tochtsloot Hallumerhoek**    
**Rijpstervaart of De Rijp**    
**Waterloop Voerdeweg**    
**Waterloop Keltersweg**    
**Waterloop Zuidermiedweg of Zuidermieden**    
**Waterloop Noordermieddijk of Noordermieden**    
**Waterloop Zijlsterlaan**   naar Monnikbildtdijk.  
**Hijumervaart**   vanaf de Balksterendsterbrug tot de Finkumervaart.  
**Stienservaart**   vanaf het park in Stiens tot de Dokkumer Ee.  
**Cornjumervaart**   vanaf de brug Skipperspykke tot de Dokkumer Ee.  
**Jelsumervaart**   vanaf de Bontekoe tot de Dokkumer Ee, voor de helft.  
**Wurge Stiens**    
**Zijlsterrijd noord**    
**Zijlsterrijd zuid**   bij velen beter bekend als Kollumervaart.  
**Nieuwe Vaart (Oudwoude)**    
**Kollumerzwaagstervaart**    
**Burumervaart**    
**Zijtak van Kanaal Dokkum-Gerben Alles Verlaat.**  
 vzw.   Eigendom van de gem. Kollumerland.  
**Zandwielen**   te Oudwoude.  
**Nieuwe Zwemmer**   van de Stroobossertrekvaart bij de Langebrug tot het Oud Dokkumerdiep bij Ter Luine.  
**Oude Lauwers**   van de scheiding van de Friese- en Groninger tak (Zijldiep) tot de verbinding met de Munnikezijlsterrijd.  
**Munnikezijlsterrijd**   van de verbinding met de Oude Lauwers tot de Friese sluis bij Zoutkamp.  
**Pompsterried**   vanaf de sluis te Tilhouten tot Kollumerpomp.  
**Magere Sloot**   met Bijryten en de Gruytsloot.  
**Topsterried**   of Keegensterried van de Gruytsloot tot de Lauwers.  
**Zwadde**    
**Oude Zwemmer**   vanaf Nieuwe Zwemmer tot Oude Lune met inbegrip van de Mallegraafsmeer aan de Wouddijk.  
**Oude Meer**   vanaf Oude Zwemmer in noordelijke richting tot het Dokkumer Grootdiep.

**Alle door het waterschap verhuurde overige wateren binnen de gemeente DDFK Dantumadiel en Noardeast-Fryslân (voorheen Dongeradeel, Ferwerderadiel en Kollumerland)**

---

**GEMEENTE OOSTSTELLINGWERF**

**Haulerwijkstervaart en Elleboogsvaart**   vanaf de grens tussen de gem. Opsterland en Ooststellingwerf te Waskemeer tot de Kolonievvaart.

**Visgebieden Staatsbosbeheer**



Algemene voorwaarden voor dit water zie Voorwaarden Staatsbosbeheer op pagina 104.

**De Koele** poel bij Laag-Duurswoude aan het einde van de Duistere weg.

---

**GEMEENTE OPSTERLAND**

**Nieuwe Diep**   (zuidelijke helft) van de driesprong met de Nieuwe Vaart en de Ring- of Hooivaart tot de Tuskendjippen.

**Nieuwe Vaart**   (zuidelijke helft) van de driesprong met de Ring- of Hooivaart en het Nieuwe Diep tot de brug in de Swynswei. Van de kruising met de waterloop Hanebuurt tot de Kromten onder Gorredijk.

**Opsterlandse Compagnonsvaart**   (Appelschastervaart) van 50 m boven de sluis te Gorredijk tot 50 m beneden de Damsluis *Nachtvissen binnen de bebouwde kom is niet toegestaan.*

**Lange Rak**  

**Nokvaart**  

**Wispel**  

**Moerdiep**  

**Lossing 'De Plasse'**  

**Kleine Zee**  

**Leiding Lang Ein**  

**Binnenringvaart**  

**Leiding Mennige-Otterweg**  


**Leiding Kanaalsweg**  

**Stroomkanaal Otterweg**   verbod op vissen in het verlengde stroomkanaal tussen P.G. Otterweg en Dijkmangemaal (Ringvaart).

**Deelenvaart**  

**Waterloop Hoge Warren**   vanaf het gemaal in westelijke richting.

**De eerste Wijk vanaf de Appelschastervaart**   tot de afbuiging in de Fochtelooer vaart ter lengte van ca. 2500m.

**De Elfde Wijk vanaf de Appelschastervaart**   tot de afbuiging van de Compagnonsweg in westelijke richting ca. 1100m lang.

**Zandwinningsplas** gelegen in de gemeente Opsterland aan de Beetsterweg tussen Nij Beets en Beetsterzwaag.

- *Bevissing is niet toegestaan in de periode van 1 nov t/m 31 maart.*
- *Bevissing is slechts toegestaan vanaf de oever of aanwezige steigers en wel op die locaties zoals aangegeven op de kaart op de site [www.visseninfriesland.nl](http://www.visseninfriesland.nl) onder tabblad 'Vis en Water'; Lijst van Viswateren 'kaart zandwinput Nij Beets'.*
- *Het houden van viswedstrijden is niet toegestaan.*
- *Gevangen vis dient onmiddellijk in hetzelfde water te worden teruggezet.*

## **Alle door het waterschap verhuurde overige wateren binnen de gemeente Opsterland**

### **Visgebieden Staatsbosbeheer**

**Kattepoel** zuidoostelijk van Wijnjewoude aan de Loksleane.

*Bevissing is alleen toegestaan vanaf de vissteiger.*

**Waskmar** ten zuiden Siegerwâld aan de Foarwurk.

Algemene voorwaarden voor deze wateren zie Voorwaarden Staatsbosbeheer op pagina 104.

---

## **GEMEENTE SMALLINGERLAND**

It Fryske Gea **Goaisleat**.

**Fokkesloot**   onder Eernewoude.

**Siegersdiep**  

**Kruisdobbe**   in het oostelijke deel van het natuurgebied De Oude Venen.

**Drachtstervaart**    tussen de vml. Pijpbrug en Buitenstvallaat.

**Nieuwe Hoodamsloot**    vanaf de brug bij de Hoodammen tot de Kruisdobbe, lang 4 km.

**Nieuwe Drait**    ten noorden van de Postbrug.

**Kanaal naar Drachten**    tussen de Geeuw en het Gaastdiep.

**Industriehavens te Drachten**   

**Goëngahuistersloot, Grote Bol en Sint Janssloot**   

**Kromme Ee**    vanaf de uitvloeijing van de Nieuwe Veenhopervaart tot de Sitebuurster Ee, lang 6 km.

**Het zuidelijke deel van de nieuw gegraven Burmaniasloot**     
tussen het Opeinderkanaal en de Opvaart en het aansluitende deel van de Opvaart in zuidelijke richting.

**Het zgn. Gat van Jansma**    vzv. van de gemeente.

**Het afvoerkanaal ten oosten van Drachten**    vanaf de Rondweg naar Pasver (*HSV Voorwaarts te Drachten*).

**De Compagniesterdwarswijk**    (HSV Voorwaarts te Drachten).

**Nieuwe Kanaal Drachten**    van de verbinding met het Opeinderkanaal tot de vml. Kletstervaart.

**Het verbindingskanaal vanaf de weg langs de Olfterterpervaart**   

tot de Zuiderhogeweg. Bevisbaar en toegankelijk vanaf de weg langs de Olfterterpervaart, alleen op de oostzijde en vanaf de Zuiderhogeweg en de weg Drachten-Olfterterp aan beide zijden van het kanaal (HSV Voorwaarts).

**De Verbeterde Oude Drait**    vanaf de Zuiderhogeweg tot de Postbrug bij de Wilgen Bevisbaar en toegankelijk: het gedeelte tussen de Rijksweg en postbrug alleen de noordzijde vanaf de Postlaan, het gedeelte ten zuidoosten van de Rijksweg aan beide zijden vanaf de Zuiderhogeweg, de westzijde vanaf de brug Trisken tot hekwerk gemaal Deldracht. De zuidwestzijde van de Verbeterde Oude Drait, tussen Rijksweg A7 en brug Trisken, alsmede de aan de kant van de Rijksweg gelegen oever van de vaart langs Rijksweg A7 (7) en de nieuwe Ureterpervaart (6) gedeeltelijk zijn uitdrukkelijk van het looprecht uitgesloten. Eveneens van het looprecht uitdrukkelijk uitgesloten het gedeelte van de Verbeterde Oude Drait vanaf de voormalige boerderij Benedictus (huidige eigenaar H.P.v.d. Avoird) tot de Biskopsgreven bij de Postbrug (HSV Voorwaarts).

**De Mandewijk**    vanaf de grens tussen de gemeenten Ooststellingwerf en Opsterland tot de weg Waskemeer - Bakkeveen (HSV Voorwaarts).

**De Bakkeveenstervaart**    vanaf de Mandewijk tot de Voorwerkersbrug (HSV Voorwaarts).

**De Frieschepalenvaart**    vanaf de Voorwerkersbrug tot de weg naar Marum (HSV Voorwaarts).

**De Nieuwe Ureterpervaart**    vanaf de weg Marum tot de provinciale weg Drachten-Oosterwolde Bevisbaar en toegankelijk: tot de Rijksweg vanaf de wegkruisingen aan beide zijden; langs de Rijksweg alleen aan de zuidzijde vanaf de wegkruisingen (HSV Voorwaarts).

**De vaart langs Rijksweg A7**    vanaf de provinciale weg Drachten-Oosterwolde tot de uitstroming in de Verbeterde Oude Drait Bevisbaar en toegankelijk: vanaf alle wegkruisingen aan de zuidzijde. De vergunning betreft tevens het LOOPRECHT langs genoemde watergangen behoudens rechten van derden, met inachtneming van de toegangsmogelijkheden (zie 1 t/m 7) en met uitzondering van erven en tuinen bij woningen, de schuine taluds en het terrein rond gemaal Deldracht (bij Postbrug). De oever ten westen van de brug bij de Zuiderdwarsvaart is alleen toegankelijk via het opstapje, direct aan de waterkant. *De toegang over het looppad door de volkstuintjes is verboden.* (HSV Voorwaarts).



**Gedeelte van het Koningsdiep**    tussen Molenlaan en Heidehuizen en het gedeelte van het verbindingskanaal tussen Heidehuizen en de voormalige Olterterperbrug (*HSV Voorwaarts*).

**Het Polderhoofd kanaal**    (Beetsterkanaal) en de overige polder-vaarten in de Grote Veenpolder in Posterland en Smallingerland. (*HSV Voorwaarts*). *Nachtvissen en/of kamperen is verboden vanaf het terrein van It Fryske Gea in de vaart tussen de Drachtster Heawei en Bûtendiken. Geen toegang 2 uur na zonsondergang.*

**Wateren op industrieterrein A7**    (*HSV Voorwaarts*).

**Viswater 'De List'**    te Rottevalle (*HSV Voorwaarts*).

**Opeinderkanaal**    van de Leijen tot de verbinding met het Nieuwe Kanaal te Drachten. *Aanwezige steigers zijn particulier eigendom, geen vrije toegang.*

**Grietmansrak of Grietmansrecht**    verbindingswater tussen Wijde Ee De Veenhoop en Kromme Ee.

**Lange Lits**    plas ten noorden van Sitebuurster Ee.

**Widde le De Veenhoop**   

**Munnike- of Monnike Ee**    uitstulping aan de oostzijde van de Wijde Ee De Veenhoop.

**Nieuwe Munnikegreppel**    samen met de Oude Munnikegreppel verbindingswater tussen de Munnike Ee en de Smalle Eesterzanding.

**Oude Munnikegreppel**    samen met de Nieuwe Munnikegreppel verbindingswater tussen de Munnike Ee en de Smalle Eesterzanding.

**Smalle Eesterzanding**   

**Gaasterdiep**    oostelijke uitloper van de Smalle Eesterzanding.

**Binnenringvaart**   

**Oudegastervaart**    onder Oudega.

**Waterlopen Ooster Zanding**    onder Oudega.

**Waterloop Legauke**    ten oosten van Oudega.

**Waterlopen Wieren**    ten noorden van Oudega.

**Vijvers**, gelegen binnen het sportpark **Drachterbos**.

It Fryske Gea **Ringvaart Kraanlannen** (voorwaarden It Fryske Gea zie p.120).

It Fryske Gea **Pettbosk** (voorwaarden It Fryske Gea zie p.120).

**Viswater aan weg de Geau**, alleen bevisbaar vanaf de wegzijde/schelpenpad.

**Opeindervaart**   

**Alle door het waterschap verhuurde overige wateren binnen de gemeente Smallingerland**

## GEMEENTE SÚDWEST-FRYSLÂN

Bolswardervaart  

Franeker-Sneekerzeilvaart  

Lathumervaart  

Itenseropvaart   vanaf de Sibaedevaart.

Kubaarderopvaart   vanaf de Bolswardertrekvaart.

Oosterendervaart   vanaf de Bolswardertrekvaart tot de Franeker-Sneekerzeilvaart.

Hidaarder- of Kloostervaart  

Sibaedevaart  

Waaxenseropvaart   vanaf de Lollumervaart.

Lollumervaart  

Schillaardervaart   (Wieuwerderopvaart)

Edenseropvaart  

Waaxenseropvaart  

Kubaardervaart  

Hatwerdervaart  

Babuursteropvaart  

Wynservaart  

Itseneropvaart  

**Bolswardervaart** gedeelte Warntille onder Wommels tot de grote poldermolen onder Burgwerd (eigendom Erven Feenstra).

Kruisbrekken  

Terzoolster Zijlroede  

Dijksgracht  

Bangavaart  

Sneeker Oudvaart   of Oude Vaart.

Zijljessloot  

Wurgevaart  

Monnikevaart  

Deersumer Opvaart  

Sybrandabuurstervaart  

Kerkvaart  

Poppingawiersteropvaart  

Opvaart Panhuys  

Verbindingsvaart Terzool  

Makkumervaart  

Witmarsumervaart  

Babuursteropvaart  

**Workumertrekvaart**   vanaf Bolsward tot 600 m zuidelijk van de  
Rijksweg Bolsward-Sneek.

**Sneekervaart of Wijmerts**  

**Kruiswater Bolsward**  

**Stadsgrachten of vaart door Bolsward**  

**Hartwerdervaart**  

**Leeuwarder-Bolswardervaart**  

**Harlingervaart**  

**(Oude) Kloostervaart**  

**Leeuwarder-Bolswardervaart**  

**Workumertrekvaart**  

**Horsea Workum**  

**Burevaart Workum**  

**Dwarsvaart Workum**  

**Brandeburevaart Workum**  

**Diepe Dolte Workum**  

**Stedspolle Workum**  

**Omg. Doltewal Workum**  

**Oer de Dolte II Workum**  

**Yskeboerevaart**  

**Dijkvaart/Oude Oostervaart**  

**Nieuwe Vaart**  

**Het Var**  

**Oostervaart**  

**Koudumervaart**  

**De Gronzen**  

**Het Wijd Molkwerum**  

**Hemelervaart**  

**Haven Koudum**  

**Wateren Morraplan Koudum**  

**De Fenke Molkwerum**  

**Indijk**  

**Westerdijkvaart Hindeloopen**  

**Mienscharswijken Hindeloopen**  

**Zijlroede Hindeloopen**  

**Houwswijk Hindeloopen**  

**Molenaarswijk Hindeloopen**  

**De Greft Hindeloopen**  

**Haven Stavoren**  

**Stadsgracht Stavoren**  

**Voorstraat/Achterdelft Stavoren** 1 3  
**Zijtak Johan Frisokanaal bij Warns** 1 3  
**Bolswardervaart / Harlingervaart** 1 3  
**Cornwerdervaart** 1 3  
**Bolswarder / Leeuwardervaart** 1 3 vzw. in de gemeente gelegen.  
**Makkumervaart** 1 3  
**Opvaart naar Exmorra** 1 3  
**Opvaart naar Longerhouw** 1 3  
**Allingawierstervaart** 1 3 vzw. eigendom van de gemeente.  
**Grote Zijlroede** 1 3 vanaf het Nieuwe Kanaal tot de zeesluis.  
**Idsegahuistervaart** 1 3  
**Vaart vanaf Arumer** 1 3 kruiswater door Arum naar Franeker vzw. in de gemeente gelegen.  
**Vaart vanaf Pingjum** 1 3 tot Arumer kruiswater.  
**Witmarsumervaart** 1 3  
**Schraardervaart** 1 3 vanaf de Makkumervaart tot de Witmarsumervaart.  
**Melkvaart** 1 3 vanaf Makkum tot Zurich.  
**Verbindingsvaart** 1 3 uit Melkvaart naar de Grote Zijlroede en Weester-  
 vaart.  
**Kleine Vaart** 1 3 vanaf Ferwoude tot de Indijk.  
**Indijk** 1 3 vzw. eigendom van de gemeente.  
**Wijmerts** 1 3 vzw. in gemeente gelegen.  
**Djippert** 1 3 vanaf de Dijksvaart tot de brug in Ferwoude.  
**Vaarten van Lollum** 1 3 naar Franeker en Tzum.  
**Kloostervaart** 1 3 vzw. in de gemeente gelegen.  
**Dedgumervaart** 1 3 vzw. in de gemeente gelegen.  
**Bolswarder/Workumervaart** 1 3 vzw. in de gemeente gelegen.  
**Hartwerdervaart** 1 3 vzw. in de gemeente gelegen.  
**Nieuwe gegraven wateren** 1 3 in de bestemmingsplannen Makkum-Krom-  
 mesloot 1 en Makkum-Krommesloot 2.  
**Bolswardervaart** 1 3  
**Westhemmer-opvaart** 1 3  
**Zijlroedevaart** 1 3  
**Zijltjessloot** 1 3  
**Zijp (Siepsloot)** 1 3  
**Greonterpervaart** 1 3  
**Franekervaart** 1 3  
**Geeuw**  
**Vaart stadskern IJlst** 1 3  
**Oostelijke Dijgracht IJlst** 1 3

**Stads-Ee (IJlst) 2 3**  
**Westelijke Dijkstraat IJlst 2 3**  
**Wijddraai 2 3**  
**Wijde Wijmerts 2 3** van Kruiswaters tot de Wijddraai.  
**Het Zouw 2 3**  
**Wijnsloot 2 3**  
**Kerksloot 2 3**  
**Jutrypervaart 2 3**  
**Zoolsloot 2 3**  
**Modderige Rijd 2 3**  
**Ooster Wijmerts 2 3**  
**Het Ges 2 3**  
**Zuidendstervaart 2 3**  
**Jouwstervaart 2 3**  
**Gudsekop / Vrije Grassloot 2 3**  
**Elvesloot 2 3**  
**Holle Gracht 2 3**  
**Stobberak 2 3**  
**Statenbocht 2 3**  
**Nauwe Geeuw 2 3**  
**Oosterbrugsloot 2 3**  
**Ategracht 2 3**  
**Het Zond 2 3**  
**Inthiemasloot 2 3**  
**Woudbuursterpoel 2 3**  
**Turfshaven 2 3**  
**Oudegaastervaart 2 3**  
**Sypke 2 3**  
**Nauwe Vliet / Het Var 2 3**  
**De Graff 2 3**  
**Heegervar 2 3**  
**Nauwe Wijmerts 2 3** van de Noorder Ee tot Kruiswater.  
**Woudsender Rakken 2 3** van de Noorder Ee tot Heegermeer.  
**Woudsender Ee 2 3** van het Slotmeer tot de Woudsender Rakken.  
**Jeltesloot 2 3** noorderhelft.  
**Welle 2 3** zuiderhelft vzw. gelegen in gemeente.  
**Zwette of Sneekertrekvaart 2 3** van Sneek naar Leeuwarden.  
**Geeuw 2 3** tot aan de gemeentegrens.  
**Woudvaart 2 3** tot de gemeentegrens en de Opvaart of Draaisloot.  
**Oudevaart 2 3** of Sneeker Oudvaart van het Zomerrak tot het nieuwe

verbindingskanaal Oudvaart-Houkesloot.

**Gedeelte van de Franekervaart**   tussen de Hospitalerbrug en de gemeentegrens.

**Gracht naar de algemene begraafplaats**   van de Franekervaart tot het toegangshek begraafplaats.

**Verbindingskanaal Oudevaart-Houkesloot**   (jachthavenkanaal)

**Stadsgrachten binnen de gemeente**  

**Recreatieplas De Potten**   ten westen van het Sneekermeer.

*Het vissen vanuit boten is verboden.*

**Draaisloot**   tussen Zwarte Brekken en Woudvaart.

**Bloedrige vaart**   naar Ysbrechtum.

**Dorpsvaart Ysbrechtum**  

**Nauwe Wijmerter Sneek**  

**Bedelaarsvaart**  

**Lollumervaart**  

**Gooiumervaart**  

**Zuricherdijkvaart**  

**Pingjumervaart**  

**Van Panhuyskanaal**  

**Krommesloot Makkumermeer**  

**Kleine Zijlroede**  

**Dijksvaart Zurich-Harlingen**  

**Nieuwe Gaastervaart**  

**Djippert**  

**Indyk**  

**Makkumervaart**  

**Allingawiersteropvaart**  

**Poldervaart Makkumermeer**  

**Sneeker Oudvaart of Oude Vaart**   

**Tocht langs Butlanswei**  

**Tocht langs Speers en Aesgemavaart**  

**Opvaart naar Gauw**  

**Gauwster Tocht**  

**Rollemervaart**  

**Kipsloot**  

**Opvaart Goënga**  





























































**Tocht Gemaal Gauwsterzijl**  

**Oude Riet**  

**Offingawiersteropvaart**  

**Zijlroede naar Grote Potten**  

**Het Ges** **D** **B** van Uitwellingerga naar Houkesloot.  
**Douwesloot en Het Wijd** **D** **B** van het Ges naar het Prinses  
 Margrietkanaal.  
**Tienesloot** **D** **B** tussen de Dolte en de Nauwe Geeuw.  
**Zuidendestervaart** **D** **B** van het Prinses Margrietkanaal naar Horsegeweg.  
**Pompsloot Oppenhuizen** **D** **B**  
**Waterloop naar Sjuwesloot** **D** **B**  
**Leiensloot en Verlengde Leiensloot** **D** **B** van Het Ges via Leienpoel naar  
 Het Nauw van de Brekken.  
**Verbrande Sloot** **D** **B** (D6) door Jutrijp naar Polder Het Zwarte Paard.  
**Tochtsloot Polder Het Zwarte Paard** **D** **B**  
**It Varwater** **D** **B** van Jutrijp via Hommerts naar Zandsloot.  
**Zandsloot uit Heegervar** **D** **B**  
**Waterloop Veldzicht uit Zandsloot** **D** **B**  
**Waterloop naar Jeltesloot uit Zandsloot** **D** **B**  
**De Bratte (Bratsloot)** **D** **B** langs weg Heeg-Gaastmeer.  
**Pieter Bouwesloot en Wijde Sloot** **D** **B** van de Ringwiel naar Het Piel.  
**Kerksloot IJlst** **D** **B**  
**Oude Rhijn noord** **D** **B** van Oosthem met uitloop naar Carpe Diem.  
**Abbegaasteropvaart** **D** **B** van de Wijmerts naar Abbega.  
**Westhemmeropvaart** **D** **B** van de Wijmerts naar Westhem.  
**Blauwhuisteropvaart** **D** **B** van de Wijmerts naar Blauwhuis  
 (zuidoostelijke helft).  
**Tjaardvaart en Tjaardijkstervaart** **D** **B** van de Wijmerts naar Folsgare.  
**Nijlandervaart** **D** **B** van de Wijmerts langs Nijland.  
**Nijlanderopvaart** **D** **B** van de Nijlandervaart naar Nijland.  
**Wegsloot** **D** **B** vanaf Idsegasterpoel tot de brug Heeg.  
**Kerksloot** **D** **B** vanaf Heeg tot de zuivelfabriek.  
**Opvaart van Schuttelpoel naar Oudega** **D** **B**  
**Opvaart van het Hessemeeer naar het Piekemeer** **D** **B**  
**Opvaart van het Piekemeer naar de Wijddraai, Piekezyl** **D** **B**  
**Kerksloot Oppenhuizen** **D** **B**  
**Opvaart van de brug Oudega** **D** **B** tot de kruising Kerkvar te Heeg.  
**Diepesloot en Opvaart naar Lytshuizen** **D** **B**  
**De Vaart - haaks op Nijlandervaart** **D** **B**  
**Gauwstervaart** **D** **B**  
**Gauwster Hoppen** **D** **B**  
**Opvaart uit Oosthemmermeer** **D** **B**  
**Grote Zijlroede** **D** **B** van ca 300 m ten zuidwesten van de brug in de Carl  
 Vellingerweg tot de sluis in Makkum.

- Kleine Zijlroede**   van de Grote Zijlroede tot ca 300 m ten oosten van de vml. opvaart naar de (vml.) boerderij Groothof.
- Houkesloot**   van de verbinding met de Oudvaart in Sneek tot de oostelijke industriehaven.
- Wijde Wijmerts**   (oostelijke helft) van het Wijddraai bij de brug te Nijezijl tot het Heegervar.
- Wijddraai**   (zuidelijke gedeelte) bij de brug te Nijezijl.
- Geeuw**   (oostelijke gedeelte) (D6) van de camping bij IJlst tot de grens van de gem. Sneek.
- Workumertrekvaart**   van de Noorderbrug in Workum tot de spoorlijn Stavoren-Sneek.
- Inthiemasloot**   het meest zuidelijke gedeelte vanaf de Grote meer tot De Fluessen.
- Diepe Dolte**   van de sluis te Workum tot de brug in de straat 'Beginne'.
- Klifrak**   van de spoorbrug in de spoorlijn Stavoren-Sneek tot de verbinding met de Lange Vliet.
- Lange Vliet**   van de verbinding met het Klifrak tot de Zandige Grons.
- Korte Vliet**   van de Zandige Grons tot het Zandmeer.
- Indijk**   van de bebouwde kom van Hindelooen tot de Kruisslootsbrug.
- Kruisvaart**   van de Kruisslootsbrug tot de Morra.
- Stroomkanaal Stavoren**   van de Stadsgracht te Stavoren tot de Geeuw.
- Jeltesloot**  
- Geeuw met Houtendam**   van de opvaart ca 3 km ten oosten van Stavoren tot de Morra, met de noordelijke en zuidelijke uitstulping.
- Morra**   m.u.v. het water 30 m westelijk van de Vangdijk Geen visrechten in de Vogelhoek.
- Zwarte Woude**   uitstulping aan de zuidwestzijde van de Fluessen.
- Hofmeer**   ten noordwesten van de Fluessen.
- Het Piel**   uitstulping aan de noordwestzijde van de Fluessen.
- Heegermeer**  
- Grote Gaastmeer**  
- Zandmeer**  
- Zandige Grons**  
- Grons**   vormt één geheel met de Zandige Grons.
- Vlakke Brekken**  
- Oudegasterbrekken**  
- Bombrekken**   uitstulping aan de noordwestzijde van de Oudegasterbrekken incl. verbindingssloot naar de Wegsloot (Weinfeart).
- Morrawieltje**   kruispunt van de Wymerts en de Tjaardvaart.
- Zwarte Brekken**  



**Noorder Ee**  

**Slotermeer**  

**Wyckelerhop**   uitstulping aan de zuidzijde van het Slotermeer.

**Witte Brekken**  

**Nauw van de Brekken**   verbindingswater tussen de Witte Brekken en het Oudhof .

**Grote Geleijen of Leijenpoel**  

**Broeresloot**   van de Witte Brekken tot de brug in het Ges.

**Wijd of Geleijen**   (E6) van de Modderige Geeuw tot de verbinding met de Douwesloot.

**Grote Potten**  

**Kleine Potten**  

**Houkesloot**   van het Sneekermeer tot het Kruiswater.

**Kruiswater**  

**Sjaardasloot**   inham in de noordwesthoek van het Sneekermeer.

**Ooster Wijmerts**  

**Wateren in de polder Wollegaast**  

**Dijkvaart Stavoren-Molkwerum**  

**Westervaart bij Hindeloopen**  

**Oostervaart bij Hindeloopen**  

**Dijkvaart Makkum-Workumerhek**  

**Dijkvaart Makkum-Kop Afsluitdijk**  

**Oer de Dolte Workum**  

**Plan Thomashof Workum)**  

**Vijver Gerben Ypmastraat Koudum**  

**Sneekermeer**   vissen vanaf de oevers van de eilanden De Greate Griene, De Lytse Griene en het eiland in De Zoutepoel uitsluitend toegestaan daar waar voorzieningen in de vorm van steigers en/of damwanden e.d. aanwezig zijn.

**Sânsleat**

**Alle door het waterschap verhuurde overige wateren binnen de gemeente Súdwest-Fryslân**

**It Fryske Gea**

**Algemene voorwaarden voor de visgebieden van It Fryske Gea**

- *Het plukken van bloemen en planten, alsmede het zoeken van eieren is niet toegestaan.*
- *Het vissen vanuit boten die zijn afgemeerd in het riet is niet toegestaan.*
- *Het verstoren van de rust is verboden.*

## Visgebieden It Fryske Gea

In onderstaande wateren is het vissen vanaf de oevers uitsluitend toegestaan daar waar de voorzieningen in de vorm van steigers en/of damwanden aanwezig zijn:

### Ringwiel

**Het Hop** uitstulping aan de noordzijde van het Ringwiel.

**Het (Nauwe) Vliet** m.u.v. de zuidelijke en noordelijke uitstulping, beide ca 125 m vanaf de oever.

**Sipkemeer** incl. verbindingssloot naar het (Nauwe) Vliet.

**Rietmeer** incl. verbindingssloot naar het Sipkemeer.

## Visgebieden Staatsbosbeheer

Algemene voorwaarden voor dit water zie Voorwaarden Staatsbosbeheer op pagina 104.

**Oosthemmermeer** *het is toegestaan te vissen vanuit een vaartuig of bellyboat, met dien verstande dat afmeren in het riet niet is toegestaan.*

**Ursulapoel plas** ten zuidoosten van Workum. *Het is toegestaan te vissen vanuit een vaartuig of bellyboat, met dien verstande dat afmeren in het riet niet is toegestaan.*

**Idzegasterpoel** *het is toegestaan te vissen vanuit een vaartuig of bellyboat, met dien verstande dat afmeren in het riet niet is toegestaan.*

**Schuttelpoel** incl. verbindingssloot naar Palsepoel. *Het is toegestaan te vissen vanuit een vaartuig of bellyboat, met dien verstande dat afmeren in het riet niet is toegestaan.*

**Palsepoel** *het is toegestaan te vissen vanuit een vaartuig of bellyboat, met dien verstande dat afmeren in het riet niet is toegestaan.*

**Rintjepoel** incl. verbindingssloot naar de Wegsloot (Weinfeart). *Het is toegestaan te vissen vanuit een vaartuig of bellyboat, met dien verstande dat afmeren in het riet niet is toegestaan.*

**Horseweg** (zuidelijke helft) van de rijksweg A7 tot de driesprong met de Jurgens- of Jurriënsloot en de Nauwe Geeuw. *Het is toegestaan te vissen vanuit een vaartuig of bellyboat, met dien verstande dat afmeren in het riet niet is toegestaan.*

**Jurgens- of Jurriënsloot** (zuidelijke helft) van de driesprong met de Horseweg en de Nauwe Geeuw tot de Langstaartenpoel. *Het is toegestaan te vissen vanuit een vaartuig of bellyboat, met dien verstande dat afmeren in het riet niet is toegestaan.*

**Langstaartenpoel** *het is toegestaan te vissen vanuit een vaartuig of bellyboat, met dien verstande dat afmeren in het riet niet is toegestaan.*

**Dolte Wymbritsradeel** van de Joustervaart tot de Hollegracht. *Het is toegestaan*

*te vissen vanuit een vaartuig of bellyboat, met dien verstande dat afmeren in het riet niet is toegestaan.*

## GEMEENTE TYTSJERKSTERADIEL

**Dokkumer Ee**    het gedeelte onder Wijns, Oudkerk en Bartlehiem.

**Subed**    onder Wijns.

**Murk**    (deels)

**Oudkerkstervaart**    te Oudkerk.

**Oenkerkstervaart**   

Het gedeelte van **het Ouddeel**    onder Giekerk.

**Rietlandsvaart**    verbinding tussen de Rijperkerkervaart en de Tietjerkstervaart te Rijperkerk en Tietjerk.

**Rijperkerkervaart**    tot het gemaal.

**Oosterse- en Westerse Hei**    te Bergum.

**Eestrumervaart**    te Eestrum.

**Vaart uit 't Nieuwe Kanaal**    naar de buurt en opslag te Oostermeer.

**Nije Fokkesloot Eernewoude**    oostelijke helft.

**Langesloot Eernewoude**   



Het gedeelte van **de vaart** onmiddellijk zuidwestelijk van en **langs de**

**Zwartebroek**    bij Molenend.

**Eernewarrepoel**    Het vissen vanuit boten is verboden, evenals het vissen vanaf de westelijke oever.

**It Wiid**    bij Eernewoude.

**It West**    ten noorden van de weg Alle om Slachte.

**Spoorsloot**    aan de zuidzijde van de spoorlijn Leeuwarden-Groningen en lopende van de sluis in het Ouddeel tot de westelijker liggende spoorbrug  
Verboden de spoorbaan te betreden. Aan de landzijde blijven!

**Finkumervaart**    van de Oude Leije tot ca 300 m ten zuiden van de Langedijk en van de Hege Hearewei tot Bartlehiem.

**Lange Meer**    van het Langdeel tot het Schalkediep (hoek Fonejacht), incl. de vml. zandwinningsput (kanaalverbreding).

**Zandwinningsput Suawoude**    (oostelijke gedeelte) ten noorden van het Schalkediep (hoek Fonejacht); gevist mag worden in het gedeelte ca 190 m vanaf de oostelijke oever in westelijke richting.

**Bergumermeer**   

**Schalkediep**    uitmonding van het Van Harinxmakanaal in het Prinses Margrietkanaal.

**Wijde Hop**    uitstulping aan de zuidzijde van het Prinses Margrietkanaal, ca 1500 m oostelijk van Suawoude.

**Wijde Ee Bergum**    uitstulping aan de zuidzijde van het Prinses Margrietkanaal, ca 1500 m westelijk van Bergumerdam.

**Oudkerkermeer**   

**Fokkesloot**    verbindingswater tussen Siegersdiep en Kruisdobbe.

**Kooisloot en Eernesloot**  ten noorden van Eernewoude *alleen met elektromotor en op de aangelegde (kanosteigers).*

**Veertig Madsloot**    ten westen van Eernewoude.

**Ringvaart van Kruiswaters**    tot Bergum.

**Scharvaart en Kerkwegsvaart**   

**Panhuysvaart, Zustervaart en Tikevaart**   

**Waterloop Lansbourren**    onder Suameer, in noordelijke en daarna in oostelijke richting tot het Bergumermeer.

**Waterlopen Zuidermeer**    ten noordoosten van Suameer.

**Ringvaart Tietjerksteradeel**    westelijk van Eernewoude.

**Pastorievaart**    noordwestelijk van Garijp.

**Alde Lune**    in de Kleine Geest.

**Louwsmeervaart**    in de Kleine Geest.

**Nieuwediep, Alde Miede**    in de Kleine Geest.

**Tietjerkstervaart**    onder Tietjerk.

**Kweekvijver onder Suawoude**   

**Luie Rek**    vanaf het gemaal op de sluis te Rijperkerk.

**Muizenried, Lange Suaweg, Korte Suaweg, het Zwarte Broek en de Molenendstervaart**   

**Oom Oebelesloot**    noordelijk van Wartena.

**Rijperkerkstervaart**   

**Zandput Suawoude** gedeelte in eigendom van VOW-Noord en gelegen tegenover Fonejagt.

**Zandwinput Bergum** gelegen ten westen van Bergum en ten noorden van de Wijde Ee (eigendom Ballast Nedam) In de zandput mogen geen boten worden gemeerd en indien baggerwerkzaamheden ter plaatse in uitvoering zijn, dienen vergunninghouders hiervoor alle ruimte te geven en aanwijzingen vanwege Ballast Nedam op te volgen.

## **Alle door het waterschap verhuurde overige wateren binnen de gemeente Tytsjerksteradiel**

### **It Fryske Gea**

#### **Algemene voorwaarden voor de visgebieden van It Fryske Gea**

- *Het plukken van bloemen en planten, alsmede het zoeken van eieren is niet toegestaan.*

- *Het vissen vanuit boten die zijn afgemeerd in het riet is niet toegestaan.*
- *Het verstoren van de rust is verboden.*
- *Vissen tussen 2 uur na zonsondergang en 1 uur voor zonsopgang is niet toegestaan.*

## Visgebieden It Fryske Gea

De volgende wateren in gebied De Oude Venen Bevissingsperiode:  
van 1 juni t/m 28 februari:

**Oksepoelen**

**Saiterpetten**

**Sânemar**

**Opvaart v.d. Dwinger**

**Droevendal**

**Rânsleat**

**Omlech**

**Bleiped**

**Ald Smeaderijen**

**It Heartelân**

**Djippe Gat**

**Eastersk Ald Wiid**

**Renze Durkszlân**

**De Henne**

**Rengersfeart**

**Oude Hooidamsloot**

**Ielterm**

**Neeltjesmuoisgat en Jan Durkslâ**

## GEMEENTE WAADHOEKE

**St. Jacobsvaart**   vanaf de Franeker-Sneekerzeilvaart tot het dorp Winsum.

**Oude Meer**   vanaf de Franeker-Sneekerzeilvaart tot de grens der gem. Franekeradeel.

**Bayumeropvaart**   vanaf de Franeker-Sneekerzeilvaart.

**Lutkewierumeropvaart**   vanaf de Franeker-Sneekerzeilvaart.



**Spannumervaart**   of zgn. Lange Dam vanaf de Oude Meer tot de Bolswardertrekvaart.

**Tzummer Oude Meer**  

**Welsrijperopvaart**   vanaf de Franeker-Sneekerzeilvaart.

**Spannummeropvaart**  

**Oude Meer**    gedeeltelijk van de betonbrug bij Mooie Peal tot de grens met Het Bildt.

**Marssumervaart**    gedeeltelijk t.w. de opvaart naar Marssum en de opvaart ten zuiden van de rijksweg.

**Vaart naar Beetgumermolen**    gedeeltelijk t.w. de vaart achter Engelumerdyk te Beetgumermolen.

**Moddergat**    van het Berlikumerwijd tot de brug te Wier.

**Bessebuurstervaart**    van de Beetgumervaart tot 60 m voorbij de brug Lieuwesingel.

**Burevaart**    van de Oude Harlingervaart tot achter Schatzenburg.

**Oostindische opvaart**    vaart achter Berlikum - van Kruiswater tot Kunstwerk vml. spoorbrug.

**Marssumervaart**    gedeeltelijk van Menaldumervaart tot Ritzumazijl.

**Gedeelte Oude Harlingervaart**    van Ritzumazijl tot grens Leeuwarden, t.w. gedeeltelijk Zijsterrak 49.

**Gedeelte Oude Harlingervaart**    van Ritzumazijl naar het Van Harinxmakanaal bij Deinum, t.w. Deinumerrak.

**Gedeelte Oude Harlingervaart**    van Dronrijp naar het Van Harinxmakanaal (behoudens rechten van derden).

**Menaldumervaart**    van Berlikumerwijd tot Marssumervaart (kruispunt).

**Berlikumerwijd**   

**Hijlaarder Opvaart**   




**Boksumerzool**    van opslag te Boksum tot de spoorlijn Leeuwarden-Staveren.

**Blessumervaart**    van de Oude Harlingervaart tot Blessum.

**Opvaart te Deinum**    van de Oude Harlingervaart tot Deinum.

**Menaldumervaart**    het nieuw gegraven gedeelte.

**Molensloot**    in de Dronrijper Zuiderpolder.

**Hatzumeropvaart**    van het Van Harinxmakanaal naar Hatzum.

**Zuiderpoldervaart**    vanuit het Van Harinxmakanaal.

**Engelumervaart**   

**Beetgumervaart**   

**Marssumervaart**   

**Vaart naar Beetgumermolen**    plus verlengd in Beetgumer-Engelumer Nieuwland.

**Liemervaart**   

**Waterloop langs de Butenpole**    met zuidelijk verlengde tot de Bitgumerdyk.

**Poelvaart**   met zijtak.

**Slappeterpstervaart**   

**Botgourre**    van Berlikumer Wijd tot de Berlikumerweg.



**Friesland Campina put**  

**Minnertsgaastervaart**   vanaf het dorp Minnertsga tot het Berlikumerwijd.

**Berlikumerwijd en de Oude Meer**   onder Minnertsga.



**Nieuwbuildtdijkstervaart**  

**Dijkvaart**   of het kanaal op het Nieuw Bildt.

**Stroomkanaal Skoalhuzen - Swarte Harne**   toegang vanaf nieuwe brug Oude Bildtdijk en bij Zwarte Haan via achterzijdegemaal. *Voor de westoever van het stroomkanaal geldt een toegangsverbod.*

**Koudevaart**  

**Oudebildtdijkstervaart**  

**Rij**   te Oudebildtzijl met zijtak naar Oude Leije (inclusief Kadijkstervaart).

**Zuidhoekstervaart / Blikvaart**  

**Wierzijlsterak**  

**Kleine Blikvaart**  

**Holle Rij**   onder St. Jacobiparochie.

**Westervaart**   (ged.).

**Noordervaart**  

**Zuidervaart**  

**Minnertsgaaster Oude Meer**  



**Minnertsgaastervaart**  

**Waterloop door de Minnertsgaaster Mieden**   naar het gemaal te Ried.

**Tzummarumervaart**  

**Oude Meer**   van de Tzummarumervaart tot de grens vml. gem. Hennaarderadeel.

**Oude Bolswardervaart**   vanaf Tzummarumervaart tot Tolzumerzijl.

**Arumervaart**   vanaf de merkpaal aan z.o.-hoek bij Dodemansvaart + de Lollumervaart en de Hitzumeropvaart.

**Dongjumer- of Berlikumervaart**   vanaf de merkpaal in het Hamburgerak tot de grens van Menaldum en zijdelings vanaf de Firdgumer.

**Oude Meer en de Tzummarumervaart**  

**Achlumervaart**   van de Wippen tot de Arumervaart.

**Vaarten ten zuiden van Herbaijum**   tot het Van Harinxmakanaal.

**Kromme gracht of Bolwerkgracht Franeker** 

**Binnengrachten Franeker** 

**Zuiderstadsgracht Franeker** 

**Oosterstadsgracht Franeker** 

Het Vliet Franeker 1 3

Sexbierumervaart 1 3

Dongjumervaart 1 3

Opvaart naar asland Franeker 1 3

Leeuwardertrekvaart 1 3

Arumervaart of Bolswardervaart 1 3

Tzummervaart 1 3

Zgn. Tzummarumervaartje 1 3 vanaf de Firdgumertille tot de brug bij het spoordok te Tzummarum.

Tzummarumervaart 1 3

Tzummarumervissersvaart 1 3

Vaart vanaf de Hoarnestreek 1 3 onder Oosterbierum tot het dorp Oosterbierum.

Oosterbierumervaart 1 3 vanaf het dorp Oosterbierum tot de spoorbrug te Tzummarum.

Vaart van de zeedijk onder Sexbierum 1 3 tot het dorp Sexbierum.

Vaart vanaf het dorp Pietersbierum 1 3 tot de zgn. Sluiting.

Vaart vanaf het dorp Wijnaldum 1 3 tot de Ried.

Waterpartijen tussen het Binnenhof en de J.A.W. Burgerstraat 1 3 en de waterpartij voor de school.

Waterpartijen tussen de Schoener en de Klipper 1 3

Waterpartijen grenzend aan de Marsbaan, Planetenbaan 1 3 (m.u.v. deel grenzend aan woningen aan de Jupiterbaan).

Waterpartijen aan de Birg. J. Dijkstraweg 1 3

Waterpartijen grenzend aan de Leeuwarderweg 1 3

Van Andel Ripkesstraat 1 3 *Het is verboden te vissen in de Parkvijver aan de Harlingerweg.*

Waterloop ten noorden van Slappeterpstervaart 1 3

Waterloop vanaf de (oude) Rijksweg 1 3 tot de Slappeterpstervaart.

Roptavaart 1 3

Sexbierumervaart 1 3 vanaf de Haulewei tot de dam in het.

Sexbierumerplan 1 3 van de stad Franeker.

Waterloop in de voormalige Dongjumerpolder 1 3

Waterloop ten zuiden van de nieuwe Rijksweg 1 3

Waterloop bij het gemaal Herbayum 1 3

Tzummarumer Vissersvaart 1 3

Tzummarumer (Firdgumer) Oude Meer 1 3

Schalsumervaart 1 3 van Peins tot de duiker in de Franekerweg.

Sexbierumeropvaart 1 3 vanaf de Ried tot de zijtak naar Pietersbierum.

Oude Harlingertrekvaart 1 3 het gedeelte van de Hoornbrug te Dronrijp



tot de Kaatsveldbrug te Franeker, alsmede de zijtak in de Sneekervaart tot het Hooghout onder Welsrijp. (eigendom Erven Fritsma)

**De Ried van Getswerderzijl**   onder Sexbierum tot het Wymaldumer-Hooghout, onder Wynaldum, gelegen in de Riedpolder.

**Plas bij ten zuidwesten van Franeker**  

**Noordergracht Franeker** 

## **It Fryske Gea**

### **Algemene voorwaarden voor de visgebieden van It Fryske Gea**

- *Het plukken van bloemen en planten, alsmede het zoeken van eieren is niet toegestaan.*
- *Het vissen vanuit boten die zijn afgemeerd in het riet is niet toegestaan.*
- *Het verstoren van de rust is verboden.*
- *Vissen tussen 2 uur na zonsondergang en 1 uur voor zonsopgang is niet toegestaan.*

### **Visgebieden It Fryske Gea**

De volgende wateren in gebied 'De Alde Feanen' bevissingsperiode:

van 1 juni t/m 28 februari:

**Oksepoelen**

**Saiterpetten**

**Sânemar**

**It Skar**

**Droevendal**

**Rânsleat**

**Omlech**

**Bleiped**

**Ald Smeaderijen**

**It Heartelân**

**Djippe Gat**

**Eastersk Ald Wiid**

**Renze Durkszlân**

**De Henne**

**Rengersfeart**

**Oksepoel**

**Grutte Krite**

**Bleipet**

**Westerk Aldwiid**

**Easterk Aldwiid**

**Geau** tussen Wildlannen en Krúsdobbe.

Holstmar

Moddermar

Sietse Maaiksleat

van 1 juli t/m 28 februari:

Oude Hoidamsloot

Ielterm

Neeltjesmuoisgat

Skromelân

Ald Fiskkear

**Kano- en fluisterbootroute oostelijk van Earnewâld** (met vissteigers a/d Bolderenweg, Earnsleat en Manjepetwei).

**Ringvaart Jan Durkspolder** langs fietspad Headammen en Krúsdobbe.

---

## GEMEENTE WESTSTELLINGWERF

**Schipsloot**    van Wolvega tot de Tjonger *Gedurende de periode van 15 april tot aan 15 augustus is vissen niet toegestaan in de nabijheid van de zwaluwenwand.*

**De Linde**    vanaf Kontermansbrug in oostelijke richting. *Het is verboden te vissen in het deel van de Linde vanaf de Noordwoldervaart 130 m oostwaarts. Bij de stuw mag niet worden gevestigd.*

**Noordwoldervaart**   

**Oosterbovendwarsvaart**   

**Omstroomkanaal**   

**Stroomkanaal**    vanaf de Linde (Driewegsluis) tot de Helomavaart.

**De Linde**    van de Kontermansbrug tot Driewegsluis  
*In de volgende wateren mag alleen gevestigd worden in de periode van 1 oktober tot 15 maart:*

**Waterlossingen in het waterschap De Stellingwerven**    m.u.v. de waterlossingen in het gebied binnen de Nijkspolder Begrenzing: ten noorden door de Linde, ten westen en ten zuiden door de provinciale grens met Drenthe en Overijssel, ten oosten door de Vinkegavaartweg.

**Waterlossingen Nijkspolder**    onder Blesdijke, in eigendom, beheer en onderhoud van het waterschap De Stellingwerven.

**De Scheene**    vanaf de Hoofdweg te Sonnega tot de Helomavaart.

**Leiding Oordplaats**    uitlopende in water 5.

**Leiding Weeren - Oude Made**    uitlopende in water 6.

**Helomavaart**    v.d. Linthorst Homansluis tot de Kuinder of Tjonger.

**Kuinder of Tjonger**    van de verlengde zuidwestelijk boord van de Pier Christiaansloot tot de benedenstrijkpaal bij sluis III, m.u.v. de afgesneden

bochten en van 200 m ten noorden van de Oude Schoterzijl tot de verlengde zuidwestelijk boord van de Pier Christiaansloot.

**Brandemeer**   

**Noordelijke Ringsloot**    van de Oude Schoterzijl tot Slijkenburg.

**Tussenlinde**    van de zeesluis van Schoterzijl tot de grens met de provincie Overijssel.

**Worstsloot**    van de Tussenlinde tot ca 100 m voorbij de Worstdijk.

**Middenvaart Zandhuizerveld**   

**Afvoerkanaal vanaf de Gracht**    tot de Scheene.

**Ondergrondskanaal De Gracht**    vanaf Spangahoekweg 45 tot de vml. Sluis in de Lemsterweg.

**Ondergrondskanaal vanaf de Gracht**    tot het gemaal te Langelille.

**Het gedeelte Nieuwe Vaart**    vanaf 650 m vanaf de Eerste Wijk (de weg Appelscha-Ravenswoud) over een lengte van ca. 1200 m in oostelijke richting langs de verharde weg.

## **Alle door het waterschap verhuurde overige wateren binnen de gemeente Weststellingwerf**

Algemene voorwaarden voor de onderstaande wateren zie Voorwaarden Staatsbosbeheer op pagina 104.

### **Visgebieden Staatsbosbeheer**

**Vindegavaartplas** vml. zandwinplaats ca. 3 km. westelijk van Noordwolde. Het is niet toegestaan vanaf de zuidelijke oever te vissen.

**Rottige Meenthe** zie voor kaart bevisbare oevers op de VISplanner. Zie voor kaart Rottige Meenthe op de site [www.visseninriesland.nl](http://www.visseninriesland.nl) onder tabblad 'Vis en Water'; Lijst van Viswateren - 'kaart Rottige Meenthe'.

- **Scheene** vanaf Scheenesluis tot aan Lampevaart: vissen vanaf wandelpaden de noordzijde van de Scheene (niet vanaf particuliere terreinen).
- **Scheene** vanaf kruising( Spangahoekweg Marktweg) tot aan brug: vissen vanaf de weg kant. Vanaf brug tot aan rietveld: vissen vanaf oostkant.
- **Scheene** nabij Ale Bakkers Broggien tegenover kerkeweg nr 6 mag vanaf de losplaats gevist worden.
- **Scheene** vanaf Kerkeweg bij Ale Bakkers Broggien tot aan Pieter Stuyvesantweg mag gevist worden vanaf het wandelpad en vanaf P S weg tot aan particulier perceel mag van uit het weiland gevist worden.
- **Pieter Stuyvesant kolk** nabij kruispunt met de Gracht: *vissen vanaf steigers of aangegeven plaatsen (tevens invalidesteiger aanwezig).*
- **Nijetrijne** petgat westelijk gelegen van Kerkeweg en petgat tegenover

Spangahoekweg: *vissen uitsluitend vanaf de aanwezige steigers.*

- **Nijetrijne** Lampevaart vanaf Pieter Stuyvesantweg nabij nr 166 tot aan Scheene: vissen vanaf oostzijde.
- **Munnekeburen** Bakersvaart vanaf Voetpad nr 19 tot aan Scheene: vissen vanaf wandelpad.
- **Munnekeburen** Meulevaart vanaf Voetpad nr 13 tot aan Scheenepad nr 9: vissen vanaf wandelpad.
- **Nijetrijne** de Linde langs de lindedijk. Ter hoogte van de vogelkijkhut mag gevist worden uitsluitend op aangegeven plaatsen.

## **Brandemeer**

- **Oldelamer** Petgat evenwijdig lopend aan Oude Maden weg: vissen vanaf de wegkant op gemaaide plaatsen.
- **Oldelamer** infohut gelegen aan oude Maden weg en aan het Bokploegpad er mag uitsluitend gevist worden in het voorste petgat, vanaf het wandelpad.
- **Oldelamer** Zandput gelegen ten zuidoosten van Oude Maden weg nabij nr 6: Vissen uitsluitend toegestaan vanaf de aangegeven visplaatsen.
- **Bekhofplas** ten zuidoosten van Oldeberkoop aan de Bekhof.

## **It Fryske Gea**

### **Algemene voorwaarden voor de visgebieden van It Fryske Gea**

- *Het plukken van bloemen en planten, alsmede het zoeken van eieren is niet toegestaan.*
- *Het vissen vanuit boten die zijn afgemeerd in het riet is niet toegestaan.*
- *Het verstoren van de rust is verboden.*
- *Vissen tussen 2 uur na zonsondergang en 1 uur voor zonsopgang is niet toegestaan.*

## **Visgebieden It Fryske Gea**

### **Zandwinningsput** bij Driewegsluis Bevisingsperiode:

van 1 juli t/m 28 februari. Niet toegestaan te vissen vanuit boten.

**Natuurontwikkelingsgebied Lindewijk onder Wolvega** is sinds 1 januari 2015 federatief water, alleen te bevissen door leden van een vereniging aangesloten bij de federatie Sportvisserij Fryslân. *Bevisingsperiode 1 juni tot 1 maart. Vissen alleen toegestaan vanuit een boot mits niet aangedreven door een ontbrandingsmotor of vanaf de noordelijke oever grenzend aan de Lindewijk.*

## LAUWERSMEER

Het Lauwersmeer wordt ingebracht door Sportvisserij Groningen Drenthe en Sportvisserij Fryslân.

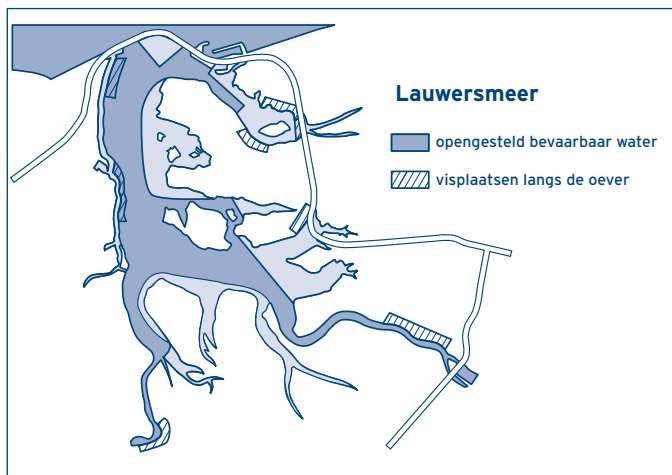
Viswater: **Het Lauwersmeer**

1. *Snoek moet onmiddellijk na de vangst levend worden terug gezet.*
2. *Gevangen snoekbaars groter dan 70 cm moet onmiddellijk na vangst levend in hetzelfde water worden teruggezet.*
3. *Snoekbaars, gevangen in maart, moet onmiddellijk na vangst levend in hetzelfde water worden teruggezet.*

*De oever van de afsluitdijk mag langs de autoweg niet worden betreden. Alleen bij de zandopspuiting aan de Friese kant en bij de sluizen zijn vismogelijkheden. De westelijke oever ten noorden en ten zuiden van Oostmahorn (Bant-polder) is beschermd gebied en is niet-toegankelijk; men dient 25 m vanuit deze oever te blijven indien men vanuit een boot vist. Parkeren is alleen toegestaan op de parkeerhavens.*

Visplaatsen: zie de kaart

Trailerhellingen: bij Oostmahorn en Lauwersoog (kosteloos)



Kantoor: Transportweg 13, 9482 WN Tynaarlo

Tel: 0592-542890

e-mail: info@vissen.nl

website: www.vissen.nl

Raadpleeg de site voor het meest actuele nieuws omtrent voorwaarden, bepalingen, wateren en dergelijke!

Grote regionale wateren	p. 150
Meren	p. 150
Vijvers in de provincie Groningen	p. 152
Vijvers in de provincie Drenthe	p. 154
Wateren per gemeente	p. 156

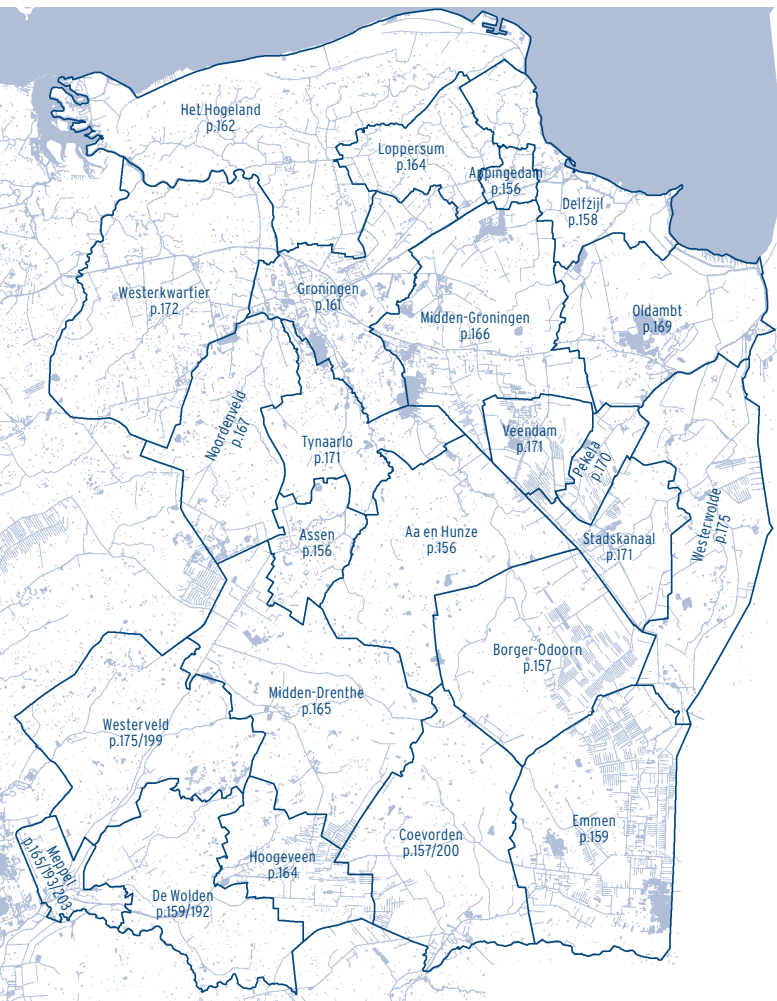
## Bijzondere voorwaarden

- *Het is verboden te vissen in sluiskolken.*  
*Daarnaast is het verboden te vissen binnen een afstand van 50 meter van vispassages en andere vismigratievoorzieningen.*
- *Het is niet toegestaan zich met gemotoriseerde voertuigen op schouwpaden te bevinden.*

## Aanvullende bepalingen voor snoekbaars:

- *Gevangen snoekbaars groter dan 70cm, moet onmiddellijk na vangst levend in hetzelfde water worden teruggezet.*
- *Snoekbaars gevangen in maart, moet onmiddellijk na vangst levend in hetzelfde water worden teruggezet.*





## GROTE REGIONALE WATEREN

Kanalen   

### Aduarderdiep

**AG Wildervanckkanaal** incl. de havens Veendam.

**Eemskanaal** tot de Zeesluis te Farmsum.

### Hoendiep

**Noord-Willemskanaal** vanaf de provinciegrens Groningen tot in de stad Groningen. Tot de Drentse Hoofdvaart, met uitzondering van de haven in de wijk Marsdijk in Assen bij de Messchen.

### Reitdiep

### Van Starckenborghkanaal

**Winschoterdiep** tot de Rensel bij Winschoten.

**Oude Winschoterdiep** van Roodehaan tot Bontebrug met uitzondering van het gedeelte vanaf het viaduct, weg Ver. Naties tot aan de spoorbrug Gideon in Groningen. Van Martenshoek tot het Winschoterdiep en van Sappemeer tot Oosterbroek.

**Hoogeveense Vaart** (inclusief het deel te Hoogeveen) van de Ossesluis tot de Noordscheschutsluis. *Er mag uitsluitend gebruik worden gemaakt van de officiële toegangen.*

**Verlengde Hoogeveense Vaart** vanaf de instroom van het Stieltjeskanaal tot de instroom van de Bladderswijk.

## MEREN

Zuidlaardermeer 

Paterswoldsemeer   

*Op het gedeelte vanaf de jachthaven tot terrein Heller (zuid-westhoek) moet elke gevangen vis direct worden teruggezet.*

**Hoornsemeer incl. het Afwateringskanaal** bij de Zunneriepe tot de stuw  
*In de Zunneriepe moet elke gevangen vis direct worden teruggezet.*

Voorwaarden nachtvisserij **Paterswoldsemeer** en **Hoornsemeer**   

- *Het eenvoudig kampeermiddel mag slechts zijn een paraplu, al dan niet voorzien van daarbij behorende flappen of een tent, met een neutrale groene, bruine of camouflagekleur, en mag niet een groter grondoppervlak beslaan dan 5m<sup>2</sup>.*
- *Het plaatsen of geplaatst houden van het eenvoudige kampeermiddel is alleen toegestaan voor leden die in het bezit zijn van een geldige VISpas en NachtVIStoestemming.*

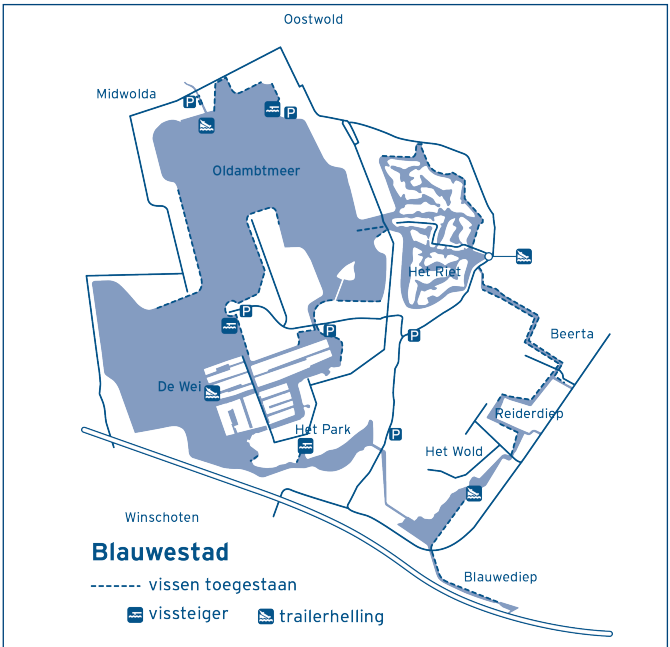


- Het plaatsen of geplaatst houden van het eenvoudige kampeermiddel mag uitsluitend indien en zolang met één of meer hengels daadwerkelijk wordt gevist.
- Op de eilanden in het Hoornse- en Paterswoldsemeer is het plaatsen van een eenvoudig kampeermiddel niet toegestaan.
- Het eenvoudige kampeermiddel mag niet geplaatst worden binnen een afstand van 200 meter van een woning.

Schildmeer  **3** 

Leekstermeer  **3** 

Oldambtmeer Blauwestad **3**



Toelichting:

- Trailerhelling Finsterwolde. Hier kunt u gratis uw visbootje in het water laten. *Let op: parkeer uw auto met trailer zodanig dat andere gebruikers een ruime draaicirkel houden. Parkeer daarom in de berm langs het pad, daar staat u niemand in de weg.*
- Pier van Oostwold. Hier bevindt zich een vissteiger voor mindervaliden. Deze steiger loopt tientallen meters het meer in. Een speciale P-plaats is aanwezig.
- Eind Clingeweg. Hier vindt u naast het fietspad eveneens een mindervaliden vissteiger.

- Brug Kanaaljuffer Zuiderringdijk. *Parkeren bij de brug is niet toegestaan. Gebruik de parkeerplaats nabij brug.*
- Groenelaan. *De steigers aan de oever achter de Groenelaan zijn privé-eigendom. Vissen is hier dus niet toegestaan.*
- 'De Meerkant' school Oostwold. *Achter de school is ruime parkeergelegenheid.*
- Steiger bocht Hoofdstraat Het Park. *Het is niet toegestaan voor de ingang van de steiger te parkeren. De ingang moet op last van de brandweer worden vrijgehouden. Parkeren is mogelijk in de berm op enige afstand vanaf de ingang.*

### **Oldambtmeer Blauwestad, inclusief Blauwediep en Reiderdiep**

Het gebruik van lokvoeders dient zoveel mogelijk te worden beperkt.

Het is verboden:

- *Zich met auto's, motoren, bromfietsen of andere vervoermiddelen op oevergronden, onderhoudspaden en dijken te begeven.*
- *Om te vissen vanaf bruggen en voor de doorvaartopening van vaste bruggen of op andere wijze de scheepvaart te belemmeren.*
- *Te vissen tussen 2 uur na zonsondergang tot 1 uur voor zonsopkomst.*
- *Binnen de bewoonde gebieden aan te leggen of stil te liggen.*
- *Te vissen in de woongebieden en op plekken waar de privacy van bewoners kan worden verstoord. Dit geldt niet voor kinderen tot 14 jaar, afkomstig uit Blauwestad, mits in bezit van een geldige (jeugd)toestemming en mits zij de privacy van bewoners niet verstoren.*

Voorwaarden met betrekking tot de uitoefening van de sportvisserij:

- *Sportvisserij is uitsluitend toegestaan vanaf de op de bijgevoegde kaart aangegeven oevers.*
- *Vissen vanuit een boot is toegestaan mits de overige scheepvaart niet wordt belemmerd en men zich strikt houdt aan de overige regels met betrekking tot vaarrecreatie.*
- *Alle gevangen vis dient in hetzelfde water te worden teruggezet en uitzet van elders gevangen vis is strikt verboden.*
- *Parkeren is alleen toegestaan op parkeerplaatsen of direct naast de weg.*

## **VIJVERS IN DE PROVINCIE GRONINGEN**

**Aduard** alle vijvers voor zover niet grenzend aan begraafplaatsen.

**Appingedam** vijvers aan de Harm Kuperstraat, Koninginnelaan, het Balkgat, Meedensingel, Appe, Rechte tocht, Haakse tocht, Hart van Opwierde, Burgemeester Hooft van Iddekingesingel, Eendrachtsvijvers aan de Woldweg en de Watergang Prinserak Hoflanden. Jachthaven Appingedam. *In de jachthaven mag worden gevist van 1 oktober tot 1 mei vanaf de westelijke kade. In de*

*jachthaven zelf mag het hele jaar alleen worden gevist vanaf boten met een ligplaats in de haven.*

**Bedum** Brederawalda vijver, Waldadrift, de waterpartij Ommelanderdrift en Geert Reinderspark.

**Beerta** de vijver bij de Julianastraat.

**Bellingwolde** plas achter ijsbaan bij Oosterschool (Hoofdweg 233).

**Blijham** vijver Bovenlanden; vijver Lutjemeulen; vijver in bos Verlengde Schoollaan; vijver Blanckenborg (gemeentelijk deel).

**Delfzijl** gracht aan de Maneil te Bierum; gracht rond de hertenkamp te Bierum; vijvers aan de Kenninckweg te Termunten; Vijver aan de Rippert te Holwierde; vijver aan de Biessumerwaard te Delfzijl; vijver in de wijk Bornholm te Delfzijl; vijvers in de wijk Kwelderland te Delfzijl; gracht aan de Buitensingel te Delfzijl; gracht rond het ziekenhuis te Delfzijl; vijvers in de wijk Fivelmonde te Delfzijl; vijvers in de wijk Rietkampen te Delfzijl; vijvers in de wijk Kruidenover te Delfzijl; vijver aan de Prins Bernhardlaan; vijver aan de Zwet te Delfzijl; het Proostmeer te Wagenborgen.

**Eemsmond** het oude zwembad, gelegen aan een zijweg van de Onderdendamsterweg te Warffum, de gracht rond de begraafplaats aan de Paapstilweg te Uithuizermeeden.

**Finsterwolde** de vijver bij de F.P.Posmaweg.

**Grijpskerk** alle vijvers voor zover niet grenzend aan begraafplaatsen, vijver recreatiepark de Enk.

**Groningen** (alle vijvers) incl. het Zilvermeer, De Held en de grachten om het Academisch Ziekenhuis, echter m.u.v. de vijvers om de begraafplaatsen, in het Noorderplantsoen, op het Universiteitsterrein van het Zernikecomplex, in het Stadspark, behalve de vijver in de noordelijke uitbreiding van het Stadspark.

**Hoogezand-Sappemeer** vijvers ten noordwesten van kruising De Vosholen - Kalkwijk, in woonwijk De Dreven, Westerpark, Oosterpark, Boswijk, Margrietpark, Compagniesterpark, in Gorechtpark, langs A. Kuypersingel, vijvers Woldwijk ten oosten van Ruimtevaartlaan en hoek Van der Duyn van Maasdamweg/Mercurius.

**Kommerzijl** de vijver in de Noorderriet; alle vijvers voor zover niet grenzend aan begraafplaatsen.

**Leek** alle wateren in Leek, voor zover in eigendom bij de gemeente, met uitzondering van de vijvers op landgoed Nienoord.

**Marum** de vijver in de Wilp, vijver aan de Vijverlaan.

**Menterwolde** visvijver de Akkers, visplassen Ruitershorn.

**Nieuweschans** vijver aan de W. Mettingstraat. Het eerste gedeelte bij de woningen is het niet toegestaan te vissen. vijver aan de Finseweg, vijver aan de Bunderpoort, vijver aan de Kerkstraat/Havenstraat, vijver aan de Stationstraat. Het eerste gedeelte bij de woningen is het verboden te vissen.

**Pekela** de jachthaven, de vijvers aan de Raadhuislaan, in de Educatieve Tuin, in Plan Zuid, in de Cereswijk, het Heeresmeer m.u.v. de zandwinning, de vijvers aan de Merellaan, aan de Veendammerweg, vijver in Oud Alteveer, in het Boekhovenpark en in de Poortmanswijk. Verboden zijn de IJsaanvijver, de Spartelvijver (Heeresmeer), zandwinning Kruiselwerk en vijver Doorsnee.

**Scheemda** alle vijvers in de gemeente. *Vanaf de oever aan de Dotterbloem mag niet worden gevestigd.*

**Stadskanaal** alle vijvers en plassen. In de Pageplas mag met twee hengels worden gevestigd.

**Ten Boer** plantsoenvijver Ticheldobben.

**Veendam** alle vijvers, echter m.u.v. de vijvers aan de Hertekampstraat, zuidelijk ged. Buitenwoellaan, de Venneborgh, het golfterrein de Langeleegte, het zandgat Langeleegte en de vijvers om de begraafplaatsen.


**Winschoten** de vijvers Oude Zwembad, Sterrebos, Schonfeldsingel, Acacialaan (*zijde crematorium alsmede toegangsweg naar crematorium zijn verboden*), Maintebos, Kloostervallei, alle wateren oude stadspark, alle wateren nieuwe stadspark. *Voor alle vijvers in Winschoten geldt dat vissen met 2 hengels is toegestaan. Het maken van een voerplek en gebruik van gemotoriseerde boten is niet toegestaan. In het nieuwe stadspark is nachtvissen toegestaan indien men in bezit is van de NachtVIS-toestemming.*

**Zuidhorn** alle vijvers voor zover niet grenzend aan begraafplaatsen.

## VIJVERS IN DE PROVINCIE DRENTHE

**Beilen** Spiekvijver, vijver gelegen tussen de Linthorst-Homanweg en de Pinksterbloem/Boterbloem, vijver gelegen tussen de Asserweg en het Breekamp, vijver gelegen tussen Eursing en de Veldakker en de vijvers in Plan Nagtegael.

**Borger** de vijver en meander bij het Hunzeparck en park Sassenbergen. *Vissen op de oever achter de woningen is niet toegestaan, zoals met borden is aangegeven.*

**Nieuw-Buinen**   vijver bij de 24e laan. Twee hengels is toegestaan. Kanaal Nije Daip aan de Akelei en Ranonkel vijvers en kanaal Buinerhorsterbos aan de Tweederdeweg en ten westen van de Kalmoes. Het gebruik van twee hengels is toegestaan.

**Tweede Exloërmond** vijvers aan de Kijlstraat en Beene Dubbelboerstraat.

**Valthermond** kanaaltje bij Zetveld en De Wieke en vijver bij Brughuus en in het Aukje Wolfpark aan de Vrijheidslaan.

**Gasselternijveen** vijver in het Sport en Recreatiepark Hunze, het oude zwembad.

**Gemeente Emmen** **D** **B** vijvers toestemming 2 hengels Kanovijver, visvijver Zwartemeer, visvijver Nieuw Weerdinge, visvijver Barger-Compasuum. Nachtvissen en 3 hengels toegestaan Emmer-Compasuum, Kleine en Grote Rietplas, Zandwinplas aan de A37 te Nieuw Amsterdam.

Vijvers 1 hengel. Vijver aan de Houtweg, Eekharstvijver, vijver aan de Veldlaan, vijver Noord aan de Huizingsbrinkweg, vijver Zuid aan de Slenerbrink, vijver aan de Nieuwe Delft, vijver aan de Waanderveld, vijver aan de Nijbracht, het Zwanewater ten noorden van de kleine Rietplas, Natuurbad te Zandpol, vijvers aan de Beeklanden en Stroomdal te Schoonebeek.

**Roden** **D** vijver aan de Dwaziewegen (kanovijver) *Het vissen met 2 hengels is hier toegestaan.*

### **Tuinbouwvijver** **D** **B**

**Hoogeveen** de vijvers in de kom van Hoogeveen, m.u.v. de vijvers in het Burg. Tjalmapark, park Dwingeland, bij de Westerkim, het hertenkamp en de vijvers aan de Kanaalweg.

Voor alle vissers jonger dan 14 jaar die zelfstandig en zonder begeleiding van een VISpas-houder vissen, is een JeugdVISpas verplicht. Andere jeugdvergunningen zijn niet toegestaan. Voor alle vijvers geldt dat vissen met 2 hengels is toegestaan. Vissen met dood visje en kunstaas is alleen toegestaan van 1 juli tot 1 maart.

Extra voorwaarden HSV Het Vette Baarsje: *het gebruik van een onthaakmat is verplicht. Vis verplaatsen of meenemen is verboden, evenals het gebruik van een bewaarzak.*

### **Voorwaarden voor alle vijvers in Groningen en Drenthe:**

- *Er mag uitsluitend worden gevestigd met één hengel. Wanneer twee of drie hengels zijn toegestaan dan is dit vermeld bij betreffende vijver.*
- *Nachtvissen is verboden, tenzij anders aangegeven.*
- *Gevangen vis moet direct in hetzelfde water worden teruggezet.*
- *Het is verboden te vissen vanaf beplante oevergedeelten en/of voederplaatsen.*
- *Wormen steken in de openbare plantsoenen is verboden.*
- *Stekwedstrijden, waarbij de vis direct na de wedstrijd wordt teruggezet zijn toegestaan, echter uitsluitend na schriftelijke toestemming van Sportvisserij Groningen Drenthe. Alle andere vormen van wedstrijden zijn verboden.*
- *Het verstoren van vogelnesten, het vangen van vogels en verstoren van de rust op en rond de vijvers is verboden.*

## WATEREN PER GEMEENTE

---

### GEMEENTE AA EN HUNZE

**Watergangen vml. waterschap Veenmarken**

**Hunze of Oostermoersevaart** alsmede het Voorste en Achterste Diep.

**Annerveenschekanaal en Exterveenschekanaal**

**Waterleiding 2** (van de weg Zuidlaren-De Groeve tot waterleiding 3)

**Waterleiding 3** van het uitlaatwerk in de kade langs de Hunze tot de Krommedijk nabij Exterzandvoort.

**Rolderdiep**

**Jonkerszandgat I en II** gelegen aan de rand van het Staatsbos te Gieten.

**Boekweitenveentje** gelegen aan de zuidzijde van de weg Exterhalte-Gieten.

**Zwanemeer** *gebruik van boten, vloten en dergelijke is verboden. 65+ers mogen hier vrij vissen zonder lid te zijn van een hengelsportvereniging.*

**Grolloërdiepje**

**Amerdiep**

**Deurzerdiep**

---

### GEMEENTE APPINGEDAM

**Damsterdiep** tot 200 m voor de sluisen.

**Godlinzermaar**

**Grote Heekt**

**Marsumermaar**

**Nieuwediep**

**Groeve**

**Ten Poster AE**

---

### GEMEENTE ASSEN

**Noord-Willemskanaal** tot de Drentse Hoofdvaart, m.u.v. de haven in de wijk Marsdijk in Assen bij de Messchen.

**Drentse Hoofdvaart** vanaf het Noord-Willemskanaal om Assen tot het Meppelderdiep, alsmede de bermsloten ten noorden van de rijksweg Assen-Meppel, m.u.v. de verbindingssloot ten zuiden van de Paradijssluis.

**Norgervaart**

**Anreepdiepje** m.u.v. het gedeelte van de brug in het fietspad Assen-Anreep tot de spoorlijn Assen-Meppel.

**Afleidingskanaal bij Loon**

**Verbindingskanaal tussen Afleidingskanaal en het Loonerdiepje**

## GEMEENTE BORGER-ODOORN

### Odoornerzigtak

**Dwarsdiep** inclusief zijwateren.

### Dreefleiding

### Eerste Valthermond

**Visplas Exloërkijl** *gebruik van boten niet toegestaan.*

### Oranjekanaal

**Kanaal Buinen-Schoonoord** met zigtak Koesteeg.

**Plas aan de Bosweg** te Eeserveen (Visplas Eesergroen).

**Hunze of Oostermoersevaart** alsmede het Voorste en Achterste Diep.

### Kanaal Buinen-Buinerveen

### Watergangen vml. waterschap Veenmarken

**Visplas aan de Drentse Mondenweg** *Het is niet toegestaan met auto's rond de plas te rijden. Parkeren op de grote P-plaats, mindervaliden kunnen parkeren bij de minder-validen-steiger.*

### Spoorhaven Musselkanaal

De strook langs de haven en grasgewas tussen km 9045 en 9645 mag men betreden.

### Vledderdiep

**Wateren oude, Zuiddeelsche- en Zoersche landen** (ten oosten van Exloo).

### Wateren Exloërkijlplaatsen

**Wateren Zuiderboerplaatsen** (ten zuiden van Tweede Exloërmond).

**Wateren Noorderboerplaatsen** (ten noorden van Tweede Exloërmond).

### Tonkenswijk

**Haven en kanaal te Buinen langs het natuurpark aan de Kanaalstraat** 

**Haven en kanaal te Eesergroen bij de Dorpsstraat en het natuurpad** 

**Kanaal te Drouwenermond** aan het Zeelandstreekje en de Drouwenerstraat.

### Zuiderdiep Valthermond

---

## GEMEENTE COEVORDEN

### Oranjekanaal

### Borgerderzigtak

### Jongbloedvaart

### Boksloot

### Sleenerstroom

### Holslootsdiep

### Verlengde Hoogeveense Vaart

**Boksloot en Westerstroom** van de duiker bij de instroming in de Verl. Hoogeveense Vaart tot de brug in de weg Oosterhesselen-Sleen.

**Stieltjeskanaal** vanaf de Binnengracht te Coevorden tot de Verlengde Hoogeveensche Vaart.

**Loodiep van de stuw bij de instroming in de Marsstroom** tot het Muggendijkje.

**Kanaal Coevorden-Zwinderen** vanaf de Verlengde Hoogeveense Vaart tot de Buitengracht te Coevorden.

**Lutter Hoofdwijk** van Coevorden tot de provinciegrens Overijssel.

**Kleine Vecht**

**Afwateringskanaal van de Coevorder** stadsgrachten tot de Kieftbrug in de weg Holthema-Holthone.

**Coevorden Piccardiekanaal**

**Leiding in de Mars** te Coevorden vanaf het gemaal tot aan de verharde weg door de Mars.

**Schoonebeeker Diep**

**Drostendiep**   

**Watergangen vml. waterschap Bargerbeek**

---

**GEMEENTE DELFZIJL**   

**Kleine Tjariet**

**Groote Tjariet**

**Oosterwjtwerdermaar**

**Eekwerdermaar**

**Godlinzermaar**

**Damsterdiep** tot 200 m voor de sluisen.

**Godlinzermaar**

**Grote Heekt**

**Marsumermaar**

**Spijksterriet** van Tillenriet tot Spijk.

**Bierumermaar**

**Losdorpstermaar**

**Krewerdermaar**

**Spijkstermaar**

**Uitwierdermaar**

**Oude Eemskanaal** tot resp. de Zeesluis te Farmsum en de oude Zeesluis te Delfzijl.

**Afwateringskanaal van Duurswold**

**Amsweerdster waterlozing**

**Watergangen Polder Weiwerd**

**Wagenborgermaar**



**Oosterhornhaven en Oosterhornkanaal** *Vissen binnen 20 m van kunstwerken en vanuit een boot of bellyboat is verboden.*

**Termunterzijldiep** m.u.v. het gedeelte tussen de brug en het toeleidingskanaal en het Buitenwester (Eems).

**Oude Ae** vanaf Termunten.

**Afwateringskanaal** (zie Oude Geut).

**Verbindingskanaal** tussen Termunterzijldiep en Oosterhornkanaal.

**Nonnegat**

**Munnikensloot, Watergangen**

**Binnenbermsloot, oosterpolderbermkanaal en tillenriet**

---

## GEMEENTE DE WOLDEN

**Riegmeer** (vml. waterschap): alle wateren van het schap in de gemeente De Wolden.

**Hoogeveensche Vaart** (inclusief het deel te Hoogeveen) van de Ossesluis tot de Noordscheschutsluis. *Er mag uitsluitend gebruik worden gemaakt van de officiële toegangen.*

**Veeningerplas** *verboden te vissen van 15 maart t/m 15 juni. Vissen is alleen toegestaan in het westelijke gedeelte waar de zandwinning plaatsvond.*

---

## GEMEENTE EMMEN

**Koning Willem-Alexander Kanaal**

**Zijwateren Scholtenskanaal**

**Kamerlingswijk** inclusief zijtakken.

**Verlengde Meerwijk**

**Molenwijk te Klazienaveen**

**Hoofdwijk F**

**Boerwijk, Eerste**

**Boerwijk, Tweede**

**Hoofdwijk III**

**Compasuumkanaal**

**Limietwijk**

**Kanaal EE**

**Kanaal H**

**Kanaal E**

**Kanaal G**

**Willemsvaart**

**Verlengde Scholtenskanaal**

**Kanaal A**

**Catovaart** inclusief zijwateren (Klazienaveen-Noord).  
**Scholtenskanaal** inclusief zijwateren (Klazienaveen-Noord).  
**Kanaal B** inclusief zijwateren.  
**Nieuwe Schuttingkanaal** inclusief zijwateren.  
**Verbindingskanaal nabij Nieuw-Weerdinge**  
**Oude Schuttingkanaal** inclusief zijwateren.  
**Roswinkelerkanaal**  
**Eerste Kruisdiep**  
**Meierswijk**  
**Weedingermond**  
**Kruisdiep, Tweede**  
**Eerste Siepelveenwijk** inclusief zijwateren.  
**Kruisdiep, Derde**  
**Boerenwijken**  
**Noordveenkanaal**  
**Vledderdiep**  
**Oranjekanaal**  
**Bargermeerkanaal**  
**Watergangen vml. waterschap Bargerbeek**  
**Bumawijk**  
**Alberdinawijk**  
**Veldhuizerwijk**  
**Molenwijk** nabij Erica.  
**Dikkewijk** bij Nieuw-Amsterdam.  
**Langewijk**  
**Marchienewijk**  
**Eerste Zuiderraai**  
**Zijtak vanaf het Stieltjeskanaal** tot aan de Verlengde Hoogeveense Vaart.  
**Stieltjeskanaal** vanaf de Binnengracht te Coevorden tot de Verlengde.  
**Hoogeveensche Vaart**  
**Dommerskanaal**  
**Meineszwijk**  
**Grommelinswijk**  
**Hoofdwijk G**  
**Kanaal A nabij Schoonebeek**  
**Hekmanskanaal**  
**Schoonebeeker Diep**  
**Verlengde Hoogeveensche Vaart**  
**Wateren Barger-Oosterveen**  
**Oosterdiep**

## Wateren ten oosten en westen van het Oosterdiep

(ten noorden van Barger-Compasuum).

**Verlengde Oosterdiep** inclusief zijwateren.

## Zwartenbergerveen/Compasuum

**Wateren Westelijke en Oostelijke Blokplaatsen** (ten oosten van Emmen).

**Wateren Westelijke, Middelste, Zuidelijke en Oostelijke Dwarsplaatsen**

(ten oosten van Emmen).

## Wateren Zuider- en Noorderdwarsplaatsen

**Wateren Noordelijke Blokplaatsen** (ten westen van Emmer-Compasuum).

**Achterdiep** inclusief zijwateren (bij Nieuw-Weerdinge).

**Zijwateren Siepelveenwijk** (nabij Nieuw-Weerdinge).

## Wateren Oude Aschbroeken

**Margrietvaart** (Klazienaveen-Noord).

**Watergangen** vml. Waterschap Veenmarken.

---

## GEMEENTE GRONINGEN

### Verbindingskanaal in de stad Groningen

Deense haven

Finse haven

Zweedse haven

Hunze haven

Lopende Diep

Noorderhaven

Oosterhaven

**Oosterhamrikkanaal**, *verboden te vissen vanaf de busbaan zijde Kapteynbrug - Oliemuldersbrug*.

Schuitendiep

Turfsingel

Woonschepenhaven

Zuiderhaven

Eendrachtskanaal   

Boterdiep   

Damsterdiep    tot 200 m voor de sluisen.

Eelderdiep en Omgelegde Eelderdiep    van het Koningsdiep tot de weg.

Donderen-De Punt

Reitdiep   

Zuidlaardermeer

Drentsediep   

Harener Vaartje   

Hoornsediap, Omlopen    *in april en mei verboden te vissen.*

**Noord Willemskanaal of Hoornse Diep**   

**Paterswolderschipsloot**    *aan de zuidzijde van de Schipsloot is het verboden te vissen.*

**Afleidingskanaal bij De Punt**   

**Noordlaardervaartje**    *de wal aan de landzijde is verboden.*

**Drentsche Aa**    *vanaf de instroom in het Noord-Willemskanaal tot de spoorlijn Assen-Groningen (dus in de provincie Groningen).*

**Glimmen**    *de plassen van Staatsbosbeheer langs de A28 ter hoogte van Glimmermade.*

*In de noordelijke plas is vissen uitsluitend toegestaan op de oostoever (kade Drentsche Aa ) en in de zuidelijke plas uitsluitend op de west- en noordwestoever (evenwijdig aan de secundaire weg langs de A28).*

*Vanaf de dijk die langs de zuidzijde van de plas naar de Drentsche Aa loopt en het daar gelegen schiereiland mag niet worden gevestigd.*

**Kroddebuurstermaar**

**Westerwiltwerdermaar**

**Damsterdiep** tot 200 m voor de sluisen.

**Sint Annermaar**

**Sint Annerwaterlozing**

**Klundertocht**

**Kievietstocht**

**Waterlozing** de vanaf de stuw tot de dam bij de Thesingerweg.

**Geweide**

**Thesingermaar**

---

**GEMEENTE HET HOGELAND**   

**Boterdiep en Spoordok Bedum** *Spoordok alleen te bevissen vanaf de openbare weg. Wedstrijdvissen is verboden in het Spoordok.*

**Oude Ae**

**Witsenborgertocht**

**Harm Westerkanaal**

**Goldhorntocht**

**Zuidwending**

**Winsumerdiep**

**Rooderschoolstertocht**

**Kardingermaar**

**Warffumermaar**

**Sikkemaar** vanaf het H.Westerkanaal tot de weg Bedum/St. Annen.

**Houwerzijstervaart**

**Tocht over de Ballastplaat** *wedstrijdvissen verboden.*

**Tocht van Lauwersoog** *wedstrijdvissen verboden.*

**Tocht van Robbenplaat** *wedstrijdvissen verboden.*

**Tocht 23 mei 1969** *wedstrijdvissen verboden.*

**Westpolderbermkanaal**

**Ulrumeropvaart**

**Elenstertocht** vanaf de autoweg tot Barreldbossertocht.

**Barreldbossertocht** van de Elenstertocht tot het Hunsingokanaal.

**Haartocht**

**Lauwers**

**Leenstervaart**

**Hulpkanaal over den Hoorn** (zie Hoornsevaart).

**Uilenestermaar**

**Warfhuisterloopdiep**

**Kromme Raken of Schouwerzijsterbuitenrijte**

**Eenrumermaar**

**Hoornsevaart** vanaf Kanaal Baflo Mensingeweer tot de kruising.

**Hunsingokanaal/Warfhuisterloopdiep**

**Wehestervaart**

**Kloosterbuurstermaar of Molenrijstermaar**

**Broekstermaar**

**Pieterbuurstermaar**

**Kanaal Baflo Mensingeweer**

**Polderdiep**

**Zijlriet**

**Noordpolderkanaal** vanaf het Oostpolderbermkanaal.

**Binnenbermsloot** (zie ook Oostpolderbermkanaal).

**Tillenriet** vanaf het Oostpolderbermkanaal/Binnenbermsloot tot Spijkerriet.

**Kleine Tjariet**

**Groote Tjariet**

**Meedstermaar**

**Startenhuistermaar**

**Eppenhuistermaar**

**Boterdiep**

**Hogepandstermaar**

**Helwerdermaar**

**Usquerdermaar**

**Rottumermaar**

**Koksmaar**

**Stitswerderwoldtocht**

## Stitswerdermaar

### Kanaal door de Zuiderhorn

---

#### GEMEENTE HOOGVEEEN

**Hoogeveensche Vaart** (inclusief het deel te Hoogeveen) van de Osse sluis tot de Noordscheschutsluis. Er mag uitsluitend gebruik worden gemaakt van de officiële toegangen.

#### **Verlengde Hoogeveensche Vaart**

#### **Oude Diep**

#### **Middenraai**

#### **Linthorst-Homankanaal**

#### **Corneliawijk**

#### **Zijwateren Middenraai**

**Riegmeer** (vml. waterschap): alle wateren van het schap in de gemeenten Hoogeveen en De Wolden, waaronder de Zuidwolder Waterlossing.

**Visvijver in het plan Schoonhoven** te Hollandscheveld (HSV Het Vette Baarsje). *Vissen met 2 hengels is toegestaan. Vissen met kunstaas en dood visje is alleen toegestaan van 1 juli tot 1 maart. Extra voorwaarden HSV Het Vette Baarsje: het gebruik van een onthaakmat is verplicht. Vis verplaatsen of meenemen is verboden, evenals het gebruik van een bewaarzak.*

**Vijvers te Hoogeveen** zie onder 'vijvers in de provincie Drenthe'.

---

#### GEMEENTE LOPPERSUM

#### **De Oude Wijmers**

#### **Boterdiep**

#### **Oude Maar**

#### **Garsthuizermaar**

#### **Leermenstermaar**

#### **Lustigemaar**

**Damsterdiep** tot 200 m voor de sluisen.

#### **Hogepandstermaar**

#### **Zandstermaar**

#### **Zeerijpstermaar**

#### **Eenumermaar**

#### **Oosterwjtwerdermaar**

#### **Eekwerdermaar**

#### **Wirdumermaar**

#### **Enzelenzemaar**

#### **Godlinzemaar**

#### **Zijldijkstermaar**

**Loppersumer Wijmers**

**Westeremdermaar**

**Kroddebuurstermaar**

**Stedumermaar**

**Westerwiltwerdermaar**

**Hooimaar**

**Huizingermaar**

**Menkewerstertocht** vanaf Delthe t/m gedeelte langs de Stitswerderweg.

**Kardingermaar**

**Warffumermaar**

**Delthe**

**Vismaar**

---

## **GEMEENTE MEPEL**

**Drentse Hoofdvaart** tot het Meppelerdiep, alsmede de bermsloten ten noorden van de rijksweg Assen-Meppeel, m.u.v. de verbindingssloot ten zuiden van de Paradijslus.

---

## **GEMEENTE MIDDEN-DRENTHE**

**Drentse Hoofdvaart** vanaf het Noord-Willemskanaal om Assen tot het Meppelerdiep, alsmede de bermsloten ten noorden van de rijksweg Assen-Meppeel, m.u.v. de verbindingssloot ten zuiden van de Paradijslus.

**Duikersloot**

**Molenwijk te Smilde**

**Eekhoutswijk**

**Jonkerswijk**

**Dikke of Suermondswijk te Smilde**

**Evert Hendrikswijk**

**Witte Wijk**

**Oranjekanaal**

**Beilervaart** van de Drentse Hoofdvaart tot de as van het Linthorst-Homankanaal.

**Leiding bij Voshaar**

**Beilerstroom**

**Kremersgat** *gebruik van boten is verboden.*

**Brunstingerplas te Beilen** *vissen is uitsluitend toegestaan volgens de voorwaarden en vanaf de oevers, die zijn aangegeven op het informatiebord bij de ingang van de plas.*

**Brunstingerleek** van de weg Beilen-Brunsting tot de Oude Vaart.

**Scheidingsloot** vanaf het Oranjekanaal tot de Oude Vaart.

## Westerborkerstroom

### Ruimsloot

### Linthorst-Homankanaal

**Plas de Mussels te Beilen** *Gebruik van boten is verboden; gebruik van tenten, bivvy's e.d. ten behoeve van de nachtvisserij is verboden; wel toegestaan is het gebruik van een paraplu met een max. diameter van 2,5m die is voorzien van een open voorzijde van min. 1,5m breed; men moet zich houden aan de gedragsregels die staan op de borden van Staatsbosbeheer bij de ingang van de plas.*

### Oude Diep

### Leidingen Leensloot, Elperstroom en Koehoorn

### Middenraai

### Corneliawijk

**Wateren gelegen te Witteveen** (zijwateren Middenraai).

**Oude Vaart** (Beiler- en Westerborkerstroom) van de brug in de weg Lheebroek.

**Beilervaart** tot de Brugstraat te Orvelte, met de zijleiding naar de Westebroeken.

---

## GEMEENTE MIDDEN-GRONINGEN

### Ruigsloot

### Buiten Nieuwe Diep

### Munte Wetering

### Muntendammerdiep of Diep Tussenklappen

### Meedenerdiep of Rak

**Oude Winschoterdiep** van Sappemeer tot Oosterbroek.

### Tripcompagniesterdiep

### Hofsloot

### Achterdiep

### Winkelhoeksterdiep

**Molenwijk**    van het Kieldiep tot het Annerveenschekanaal.

### Kieldiep

**Oude Winschoterdiep**    van Martenshoek tot het Winschoterdiep.

**Oude Winschoterdiep**    van Sappemeer tot Oosterbroek.

### Zuidlaardermeer

**Foxholstermeer**    incl. het kanaal naar het Winschoterdiep.

### Drentsediep

**Kanaal Meerwijk**    *ten oosten van de vaste betonbrug is wedstrijdvisserij verboden.*

### Omleidingskanaal De Leine

### Omleidingskanaal De Rietzoom

### Omleidingskanaal Klein Scheveningen

### Voedingskanaal (Wolfsbarge)



## **Tripcompagniesterdiep**

**Haven van Sappemeer** *de sportvisserij is alleen toegestaan vanaf de onbebouwde westoever.*

## **Kanaal naast de Borgercompagniesterstra**

### **Afwateringskanaal van Duurswold**

**Munnikensloot** watergangen.

**Olingerpolder** watergangen.

**Laskwerd** watergang.

**Olingerpolder** watergangen.

### **Siddebuursterschipsloot**

**Haansvaart** en hierop uitkomende watergangen.

**Munnikensloot** watergangen.

### **Watergangen Sans Souci**

#### **Vennesloot**

**Blauwe Molen** watergangen.

**Polder Lageland** watergangen.

#### **Woltersumer Ae**

#### **Slochterdiep Scharmer AE**

#### **Slochter Ae**

**Molensloot** richting Slochteren.

**Rijpmakanaal** *de dijk van het natuurgebied is tussen 1 maart en 1 juli verboden.*

#### **Hooiteswijk**

#### **Winkelhoeksterdiep**

#### **Slochterhaven**

#### **Borgmeren**

#### **Twee vijvers**

#### **Borgsloot**

**Landschapspark Damsterplas**   (tussen Siddeburen en Steendam).

---

## **GEMEENTE NOORDENVELD**

### **Eelderdiep**

#### **Molensloot Bolmertsche Gouwe**

**Peizerdiep, Groote Diep en Oude Diep** tussen de Omgelegde Eelderdiep en stuw P1 bij het Sterrebosch te Roden, alsmede vanaf de stuw te Alteveer (P2) tot de Slokkert.

#### **Roderwolder Schipsloot**

#### **De Gouw**

**Grote Matsloot** van de instroming in het Peizerdiep tot de Hooidijk (weg Zeijen-Vries).

**Oostervoortsediep** vanaf het Peizerdiep tot de weg Norg-Zeijen, alsmede de

zijleiding van de instroming in leiding 10 tot de Oostervoortseweg.

### **Norgervaart**

**Kolonievaart** van Sluis ter Heide tot de dam in het kanaal, oostelijk van de zandweg naar het Esmeer.

**Slokkert** vanaf het Peizerdiep tot de 1ste stuw.

**Steenbergerloop** van het Peizerdiep tot het fietspad over de stuw bij de Stinsenweg.

**Matsloot** van het Leekstermeer tot de weg naar Roderwolde.

### **Koningsdiep**

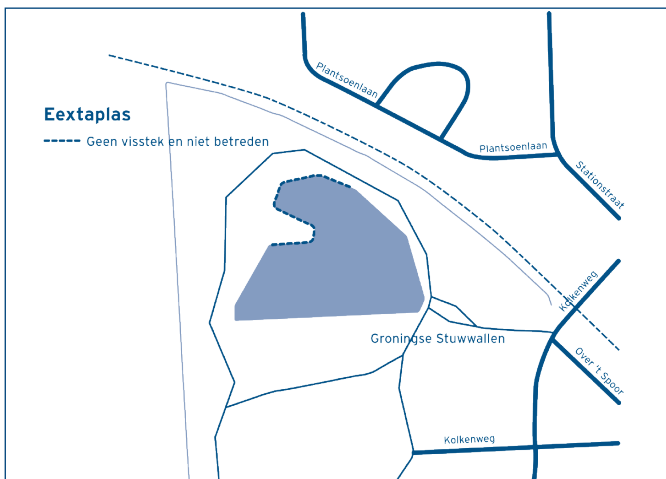
**Roderkanaal of Rodervaart** *nachtvissen is niet toegestaan binnen de bebouwde kom van Roden.*

**Veenhuizerkanaal** vanaf de dam ten oosten van de zandweg naar het Esmeer tot aan de afslag naar Oosterwolde.

**Veenhuizerkanaal** in de richting Haule, vanaf de afslag naar Oosterwolde tot de Friese grens.

### **In en nabij Veenhuizen:**

- **De Zesde Wijk** (langs de Ds. Germweg) vanaf de Hoofdweg tot 300 m voorbij de stuw Veenhuizen.
- **De wijk naar de ijsbaan**
- **Het water langs de Generaal van den Boschweg** het Houtplein.
- **De Oude Gracht**
- **De Schaapwijk** langs de Blankenboschweg, welke na deze weg alleen vanaf de noordzijde mag worden bevestigd.
- **De Omvoerleiding** van het Fochteloërveen, uitkomend in het Veenhuizerkanaal tussen huisnr. 1 en 3, met uitzondering van het gedeelte van Natuurmonumenten.



**GEMEENTE OLDAMBT** 🌙 3 🏠

**Opdiep** 🌙 3 🏠

**Afwateringskanaal** (zie Oude Geut)

**Boele Tijdenskanaal of Vereenigd Kanaal**

**Pekel A**

**Westerwoldse A**

**Westerwoldse A** afgesneden bocht.

**Buiskooldiep**

**Beersterdiep** *In de periode van 1 oktober tot 1 april is het alleen toegestaan om op dinsdag en donderdag te vissen vanaf de Chinees tot aan de kinderspeelplaats (zie borden). Op de overige dagen mogen alleen wedstrijden worden gevist die voorafgaand bij de federatie zijn aangevraagd. In de oneven weekenden is in deze periode het vissen op zondag toegestaan, in de even weekenden is vissen op zaterdag toegestaan. In de zomer mag overal gevist worden. Vissen toegestaan vanaf 9:00 tot 17:00 uur. Auto's moeten worden geparkeerd op de parkeerplaats bij de jachthaven.*

**Blauwe Diep**

**Blauwe Passage**

**Ganzedijk**

**Meedenerdiep of Rak**

**Buiten Tjamme of Tjamme**

**Hoofdkanaal**

**Boezemkanaal** tot de Westerwoldse A.

**Oude Geut** *het in bezit hebben van snoek en snoekbaars is verboden. Wedstrijdvissen is verboden.*

Nieuwe Kanaal  
Zijkerdiep  
Kleine Maar  
Hondshalstermaar  
Nieuwe Siepsloot  
Munte Wetering  
Eextaplas  
Nieuwe Schankerbos  
Hoofdwijk  
Termuntenterzijldiep  
Rensel  
Meedenerdiep  
Oude wetering  
Verbindingskanaal ten zuiden van het Hondshalstermeer



**Emergo, visplas**  er mag worden gevist met één hengel. Gevangen karper, snoek of snoekbaars moet direct worden teruggezet. Nachtvissen toegestaan.

**GEMEENTE PEKELA**   

**Pekel A**

**Kanaal Veendam Musselkanaal**

**Pekeler Hoofddiep**

**Poortmanswijk**

**Heeresmeer** nachtvissen toegestaan vanaf de eerste vissteiger aan de Merellaan richting Holland Marsh.

**Alteveerkanaal**

## Ommerlanderwijksterhoofddeep of Doorsnee

VISpas Alteveer.

---

### GEMEENTE STADSKANAAL

#### Kanaal Veendam Musselkanaal

Stadskanaal inclusief de monden in de provincie Groningen (zie ook vijvers).

#### Pagediep

#### Mussel a kanaal

#### 1e dwarsdiep

#### Kanaal Drouwernerkade

#### Musselkanaal aan de Gedempte Vleddermond

#### Mussel-Aa

#### De plassen in het buurtschap Holte

---

### GEMEENTE TYNAARLO

**Waterleiding 2** (van de weg Zuidlaren-De Groeve tot waterleiding 3) en Waterleiding 3 van het uitlaatwerk in de kade langs de Hunze tot de Krommedijk nabij Eexterzandvoort.

**Waterleiding 2** - 140 (Oud Annerkanaal).

**Waterleiding 2** - 72 voor zover gelegen langs de Zwetdijk.

**Oostermoersevaart of Hunze** *Nachtvissen op de westoever ter hoogte van de brug De Knijpe toegestaan na 75 m vanaf de brug (voorbij de woning).*

**Zuidlaarderkanaal** vanaf de haven te Zuidlaren is vanaf de molen de landzijde verboden.

**Zuidlaardermeer** *nachtvissen is verboden.*

**Hoofdleiding Polder Lappenvoort** incl. de Noord- en Zuidtak. *Het is verboden op onderhoudspaden, smaller dan 6 m. met auto's, (brom)fietsen of andere voertuigen te rijden of deze daar te parkeren.*

#### Eelderdiep

#### Omgelegde Eelderdiep

**Grote Matsloot** van de instroming in het Peizerdiep tot de Hooidijk (weg Zeijen-Vries).

**Leiding Kiekeveer** van de instroming in het Eelderdiep tot de Winderweg.

**Leiding Winderloop** van de instroming in het Eelderdiep tot de Winderweg.

---

### GEMEENTE VEENDAM

#### Kanaal Veendam Musselkanaal

#### Diep Oude Verlaat

#### Kalkwijksterdiep

**Langebosch/Borgerswold** te Veendam. *Gebruik van boten is in Borgerswold*

*verboden. Gebruik van tenten, bivvy's e.d. ten behoeve van de nachtvisserij is verboden. Wel toegestaan is het gebruik van een paraplu met een max. diameter van 2,5 m die is voorzien van een open voorzijde van min. 1,5 m breed. Men dient zich te houden aan de gedragsregels die staan op de bebording van de gemeente Veendam bij de ingang van de vijver.*

**Westerdiep en Oosterdiep**

**Borgercompagniesterdiep**

**Langewijk**

**Gedeelte wijk nummer één**

**Ommerlanderwijksterhoofddiep of Doorsnee**

**Vaarverbinding Bareveld-Langebosch** 

---

**GEMEENTE WESTERKWARTIER**   

**Doezumertocht**

**Visvlieterdiepje**

**Grootegaster Hoofddiep**

**Wolddiep of Langsdiep**

**Langsdiep of Wolddiep**

**De groeve te Leek**   

**Oude Wijk of Dwarshaspel**

**Gravelandwijk**

**Veldstreekerwijk**

**Zandwijk**

**Haspelwijk**

**Kokswijk**

**Munnekevaart**

**Oostindischewijk**

**Jonkersvaart**

**Leeksterhoofddiep** van het gemaal te Leek tot de haven van Zevenhuizen.

**Riet**

**Tolbertervaart**

**Leeksterhoofddiep** van het gemaal te Leek tot het Leekstermeer.

**Matsloot tussen Enumatil en Boerakker**

**Schipsloot** ten westen van Pasop.

**Lettelberterplas**

**Lettelberterdiep**

**Hoendiep**

**Gave**

**Wilpstervaart**  
**Holtrops- of Pierswijk**  
**Lange Niebertertocht**  
**Schipsloot (=Tramsterwijk)**

**Dwarsdiep**

**Oude Diepje** ten noorden van Marum.

**Oude Diepje** van Malijk vanaf het Dwarsdiep.

**Gemeentewateren Marum** (zie ook vijvers)

**Westernuismertocht**

**Wolddiep of Langsdiep**

**Houwerzijlstervaart**

**Saaxumerdiep**

**Oldehoofsekanaal** vanaf de haven te Oldehove.

**Kommerzijlster Rijte**

**Niehoofdsterdiep**

**Kommerzijlsterdiep**

**Hoerediep**

**Niekerkerdiep**

**Niezijlsterdiep**

**Poeldiep**

**Lindt**

**Zuidhorner Schipsloot** vanaf het Hoendiep tot het gemaal Brilweg.

**Beheersdiep of Visvlieterdiepje**

**Zijldiep**

**Zuiderriet**

**Noorderriet**

**Oude Riet**

**Lauwers**

## **Uitsluitend te bevissen door sportvissers aangesloten bij hengelsportverenigingen die behoren tot Sportvisserij Groningen Drenthe.**

**Anderschediep** vzw genormaliseerd, vanaf Rijksweg 33 tot de 2de stuw ten noorden van de provinciale weg Rolde-Gieten.

**Drentsche Aa** vanaf de spoorlijn Assen-Groningen in zuidelijke richting. Vissen is uitsluitend toegestaan op de westoever vanaf ca. 100 m. ten noorden van de brug in de weg Zeegse-Schipborg in noordelijke richting tot aan de spoorlijn.

*Het is niet toegestaan bij de toegang van de landerijen:*

- *Gebruik te maken van rij-, voer- of vaartuigen en (brom)fietsen.*
- *Huisdieren mee te nemen.*
- *Taludkanten te beschadigen.*
- *Landhekken open te laten.*
- *Vuilnis achter te laten of in het water te werpen.*
- *Vissen tussen 1 uur na zonsondergang tot 1 uur voor zonsopkomst is verboden. Het is niet toegestaan de gronden te betreden van 15 maart tot 1 juni in verband met de broedtijd. Hengelaars dienen zich te houden aan aanwijzingen, gegeven door medewerkers van Staatsbosbeheer.*
- *Tevens dienen zij deze vergunning te kunnen tonen aan medewerkers van Staatsbosbeheer.*

### **Visplas Westlaren-Noord**

- *Voertuigen dienen op de parkeerplaats te worden neergezet.*
- *De plas is uitsluitend toegankelijk vanaf de parkeerplaats langs het pad door de bossingel.*
- *Betreden van het terrein is alleen te voet toegestaan en uitsluitend langs het vispad aan het water.*
- *Loslopende honden zijn niet toegestaan.*
- *Voeren is niet toegestaan.*
- *Afval moet in de daartoe bestemde bakken worden gedeponeerd.*

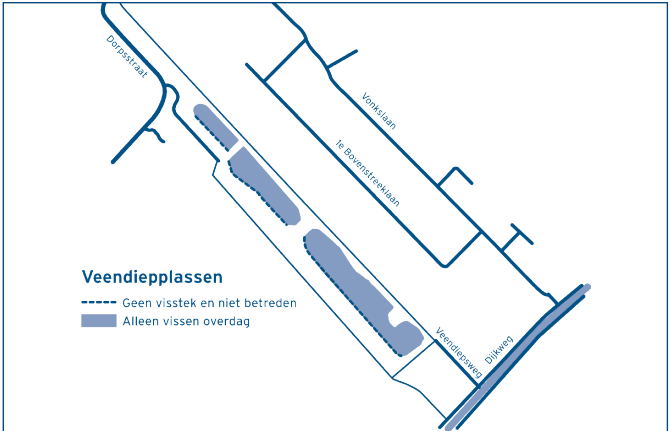
### **Visplas te Witteveen**



## GEMEENTE WESTERVELD

**Drentse Hoofdvaart** *het gedeelte vanaf de Veensluis tot aan het Noord-Willemskanaal mag alleen worden bevist vanaf de stille zijde van het kanaal.*

**Drentse Hoofdvaart** vanaf het Noord-Willemskanaal om Assen tot het Meppelerdiep, alsmede de bermsloten ten noorden van de rijksweg Assen-Meppel, m.u.v. de verbindingssloot ten zuiden van de Paradijssluis.



## GEMEENTE WESTERWOLDE

### Watergangen Veelerveen

**Veendiep** bij de Veendiepplassen in de gem. Bellingwolde.

**Veendiepplassen** = Loosterplassen. *Nachtvissen en 3 hengels niet toegestaan.*

### Boele Tijdenskanaal of Vereenigd Kanaal

### Watergangen Reiderland

### Pekel A

### Hekkemansdiep-Langediep

### Westerwoldse A

### Watergangen Vriescheloervennen

### Watergangen Weddebergen

**Ruitenbroekkanaal** tot aan de Duitse grens.

### Ter Apelkanaal

### Tweede Kruisdiep

**Ter Apel West** vanaf de grens met Drenthe.

### Ruiten A-Kanaal

### Ruiten-A

**Mussel A-kanaal**

**Kanaal Veendam Musselkanaal**

**Visplas Wollinguizen**

**Bourtangekanaal**

**Weende Jipsinghuizenkanaal**

**Voedingsleiding**

**Zuidelijke Hoofdwijk**

**Verbindingskanaal** nabij de S.W. de Clercqweg ten noorden van Bourtange.

**Noordelijke Hoofdwijk**

**Parc Emslandermeer Vlagtwedde** *vissen is alleen toegestaan aan de buitenzijde van het kanaal dat vanaf het Ruiten Aa-kanaal om het park loopt. Vissen in de vijvers op het park en in de haven is niet toegestaan. Nachtvissen is verboden.*

---

**GEMEENTE WINSUM**   

**Noordpolderkanaal** vanaf het Oostpolderbermkanaal.

**Westernielandstermaar**

**Saaxumhuistertocht**

**Feilstocht**

**Andelstermaar**

**Oude Weer** vanaf Rasquerdermaar tot de Oude Westerweg.

**Kanaal Baflo Mensingeweer**

**Rasquerdermaar**

**Weer van het Winsumerdiep tot de Abbewerstertocht**

**Snaphaanstocht** en **Hijkematocht**

**Mensingeweesterloopdiep**

**Hulpkanaal om Obergum** m.u.v. het gedeelte langs de spoorbaan.

**Winsumerdiep**

**Potmaar**

**Wetsingermaar**

**Oude Ae**

**Sauwerdermaar**

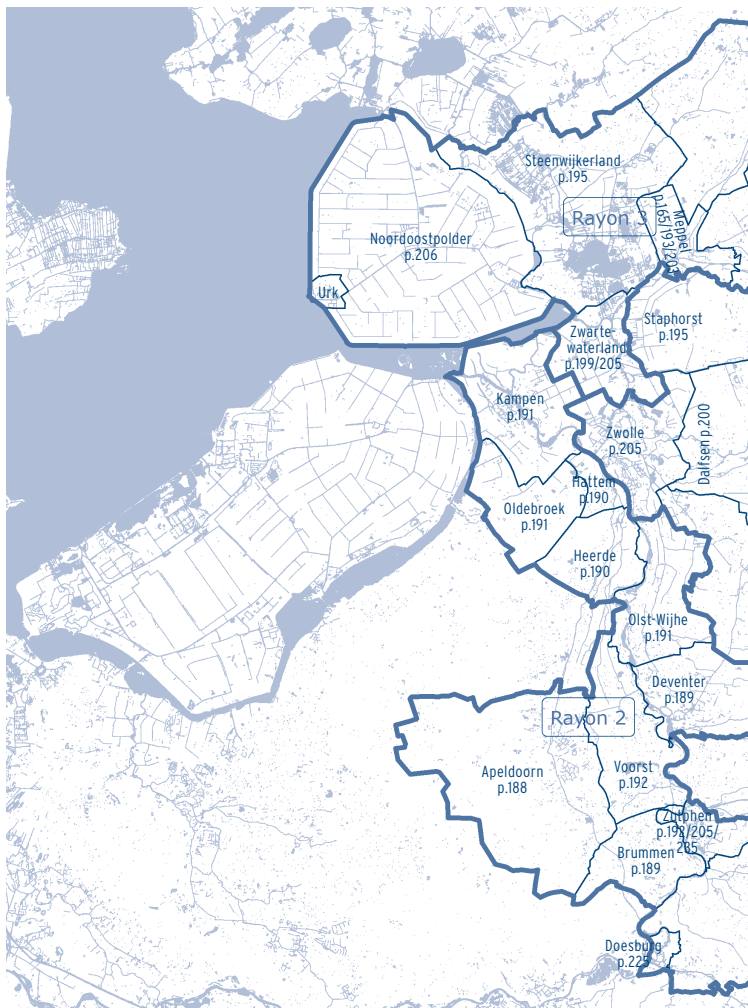
**Oldehoofsekanaal** vanaf de haven te Oldehove.

**Warffumermaar**

**Abbewerstertocht**



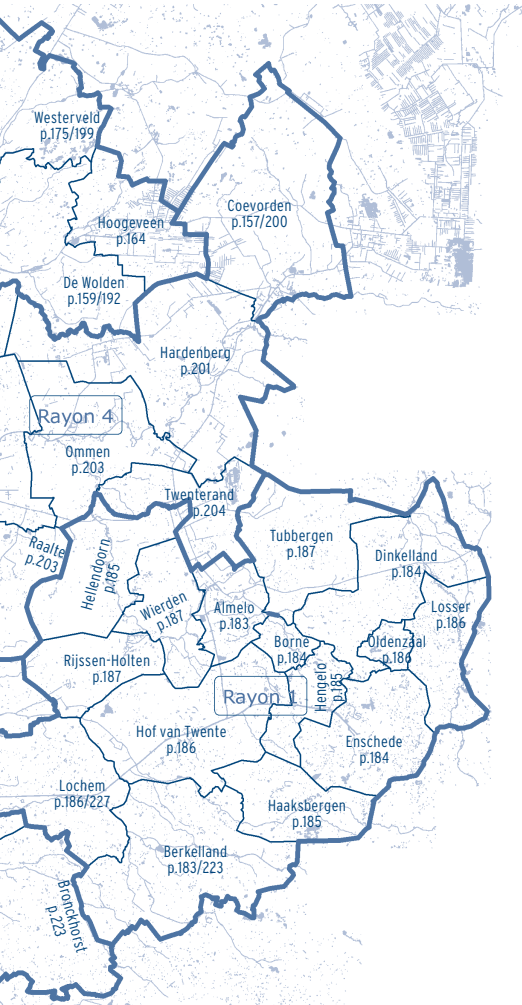
Secretariaat: Almelsestraat 1, 8102 HA Raalte  
Tel: (0572) 36 33 70  
e-mail: [info@sportvisserijooostnederland.nl](mailto:info@sportvisserijooostnederland.nl)  
website: [www.sportvisserijooostnederland.nl](http://www.sportvisserijooostnederland.nl)



Vissterfte, waterverontreiniging? Direct melden aan:

- Milieuklachten telefoon (038) 425 24 23.
- Sportvisserij Oost-Nederland (0572) 36 33 70 en b.g.g. (0900) 88 44 meldkamer politie.

Grote rivieren en kanalen	p. 180
Wateren per gemeente	p. 183



## GROTE RIVIEREN EN KANALEN

### Apeldoorns- en Griffkanaal

Vanaf de schutsluizen te Dieren tot de Gelderse IJssel.

*Het is verboden een strook grond te betreden langs het kanaal achter de woningen Achtereensenkamp nrs. 61 t/m 83 te Wapenveld en de nrs. 36 t/m 44 te Heerde.*

### Overijssels kanaal

- Vanaf de brug bij de Snippeling te Deventer in noordelijke richting tot aan Rijksweg N332.
- Vanaf 100 m ten oosten van stuw I te Langeslag (Laag Zuthem) tot het Separatiepunt te Vroomshoop.
- Vanaf Rijksweg N332 in noordelijke richting tot aan de instroom bij Lemelerveld.

### Overijsselse Vecht

*Het is verboden te vissen binnen een afstand van 75 meter stroomafwaarts van een stuw, in een bij een stuw aangebrachte vispassage of binnen een straal van 25 m voor de bovenmond van deze vispassage.*

Zie ook Sportvisserreisgids Overijsselse Vecht ([www.sportvisserijooostnederland.nl](http://www.sportvisserijooostnederland.nl))

Vanaf de Duitse grens tot het Zwarte Water.

Looprecht voor beide oevers m.u.v.: de percelen kadastraal bekend gemeente Gramsbergen sectie H nr.98 (noord van stuw Den Haandrik en sectie F nr.3442 zuidwest van stuw te Ane) en percelen waarvan de eigenaar middels borden kenbaar maakt dat betreding niet of onder voorwaarden is toegestaan.

Tevens hebben de vergunninghouders recht van overpad in de landerijen:

Aan de rechteroever en gezien vanaf de stuw:

- Vanaf de stuw Vechtweerd; J. Schrijver en W. Ruitenberg.
- Aan de weg Zwolle-Dalfsen tussen de stuw en de spoorlijn Zwolle-Meppel.
- J. Aalbers, E. Zieleman, J. Anninga en A.J. Schouten.
- Vanaf de spoorlijn Zwolle- Meppel tot ca. Berkummerkolk; Staatsbosbeheer.
- Vanaf de Berkummerkolk tot beide verkeersbruggen Zwolle Meppel.
- Vanaf de bruggen tot Camping Vechterstrand; W. Louwerse.

Aan de linkeroever en gezien vanaf de stuw:

- Vanaf de stuw Vechterweerd tot kolk De Tempel; de WMO en J. Dijk.
- Vanaf ca. 400m beneden de kolk De Tempel tot beneden de spoorbrug Zwolle-Meppel; A.A. Ruitenberg, Hr. Poppe.
- Tegenover de Berkummer Kolk tot ca 100 m van de kolk Nieuwe Verlaat; Hr. Kroezen, gebr. van Dam.

- Vanaf ca 400m beneden Nieuwe Verlaat tot verkeersbrug Zwolle-Meppel; gem. Zwolle, F. Bongers.
- Vanaf paal HM 570, nabij Agnietenplas, tot aan Kranenkolk over een lengte van ca 500m, gedurende de periode van 1 juli tot 1 maart; Stichting OV. Landschap.

### Regge

Raadpleeg voordat je gaat vissen in de Regge, de VISplanner voor de actuele situatie t.a.v. de visrechten.

#### **De Beneden-Regge** vanaf het kanaal Vroomshoop-Hancate tot aan de Laarbrug

- *Behoudens de linker- en rechteroever in het natuurgebied "De Velderberg".*
- *Behoudens de rechteroever gelegen tussen het Giethemer Kerkpad en de spoorbrug.*
- *Behoudens de linkeroever vanaf het Giethemer kerkpad tot +/- 350 meter in benedenstroomse richting.*

#### **De Midden-Regge**

- Vanaf het Exo (de Wisselmaat) te Wierden tot aan de Rijssensestraat in Rijssen.
- Het gedeelte vanaf de Maatgraven tot aan de Burg. H. Boersingel te Nijverdal.
- Rechteroever vanaf de Mozartlaan tot de Bleekweg te Nijverdal.
- Linkeroever vanaf de Burg. H. Boersingel tot de Mozartlaan.
- Linkeroever: vanaf 100 meter bovenstrooms de Kerkstraat tot de Wierden-sestraat.
- Vanaf de Steen van Canadabrug te Nijverdal tot het Kanaal Almelo-Hancate (behoudens het gedeelte dat is afgezet met hekwerken).

#### **De Boven-Regge** vanaf de Schuilenburgerbrug tot aan de Vecht.

### Twentekanaal

*Sportvisserij Oost-Nederland:*

Er wordt ontraden om vis uit het Twentekanaal te consumeren.

Vanaf de sluis te Eefde tot de Lonnerkerbrug te Enschede en de **zijkak tot Almelo, plus de aanliggende zandvangers**, zoals hierna nader omschreven: *Het is verboden:*

- *Zich te bevinden tussen de sluis Hengelo en het hek bij de Waarbeek.*
- *Te vissen tegenover de botenhuizen tussen de RWS borden (in Hengelo).*
- *Te vissen binnen een afstand van 100 meter van een sluis of een stuw.*
- *Achter de hekken van Rijkswaterstaat te bevinden met de auto zonder door de SVON verleende wedstrijdvergunning.*

### Nadere omschrijving **zandvangers**:

Het gedeelte van de Bolksbeek hetwelk zich uitstrekt tussen de lijn evenwijdig aan en op een afstand van 100 meter van de as van de rijksweg Goor-Lochem enerzijds en het aflatwerk in de zuidelijke kanaaldijk anderzijds.

De zandvangers van:

- Het zuidelijke afwateringskanaal bij km. 22.100.
- De Schipbeek aan de noord- en zuidzijde van het kanaal bij km. 23.000.
- De "Slinge".
- De Molenbeek bij km. 28.100.
- De Poelsbeek bij km. 29.150.
- de Bolscherbeek bij km. 31.800.
- de Oelerbeek bij km. 41.190.

**IJssel**    vanaf de Geldersche Toren bij Spankeren (km 913.700) stroomafwaarts tot de zuidkant van Kampen (km 993.800).

Voor wat betreft looprechten (en recht van overpad) nabij Zwolle geldt:

Looprecht langs beide zijden van de IJssel tussen km. 970.600 en km 989.000, met uitzondering van industrie- en natuurgebieden. Recht van overpad in de volgende landerijen nabij Zwolle:

Aan de rechteroever (Overijsselse zijde):

- Vanaf de dijk over de noordelijke insteekhaven van de centrale Harculo.
- Vanaf het Beekmanpad (wildrooster) het pad aan de zuidgrens en liggend in terrein van SBB.
- Vanaf het oude Kleine veer tot de spoorbrug: F.H.M. van de Kolk, via het pad naar het nieuwe Kleine veer gemeente Zwolle: de heer Kok, J. Groten en G.J. Westmeijer.
- Tussen de spoorbrug en de verkeersbruggen; via pad SBB naar de vogel waarneempost.
- Tussen Zalkerveer en km 989.000; H. Zunneberg, H. van Ittersum en J. Sellis.

Aan de linkeroever (Gelderse zijde):

- Tussen het Apeldoornskanaal en de spoorbrug: H. Kwakkel.
- Beneden de bruggen: H. van Raalte, D.E. Rave, J.G.M. Hoekman en J. van Gelder.

*Bijzondere bepalingen:*

*In de periode van 28 februari tot 1 juli geldt een verboden tijd voor het recht van overpad door het terrein van Staatsbosbeheer aan de Uiterwijkseweg (bij de dijktrap) even ten noorden van Wilsum. Er mag alleen van het looprecht gebruik gemaakt worden tussen een half uur voor zonsopgang en een half uur na zonsondergang. Het plaatsen van tenten windschermen e.d. is verboden.*



## WATEREN PER GEMEENTE

### Rayon 1

#### GEMEENTE ALMELO

Sportvisserij Oost-Nederland:

**Kanaal Almelo Nordhorn**    (vanaf het Overijssels kanaal tot aan het Banisgemaal)

**Almelose Aa**

**De Hagen**

**Basculevijver** (inclusief watergang)

**Vijvers Bedrijvenparkingel**

**Het Kanaal Almelo-Nordhorn**    Gravenallee tot J. Banisgemaal te Almelo.

**De Weezebeek**    vanaf de Bornsebeek tot de Nieuwe Graven.

**De Loolee**   

**De Oude Bornsebeek**    vanaf oude Albergerweg tot de uitmonding Lateraalkanaal.




**Het Lateraalkanaal**    vanaf het Kanaal Almelo-Nordhorn tot de rijksweg 36.

**Markgraven**    vanaf Ootmarsumsestraat (Harbrinkhoek) tot uitmonding in Lateraalkanaal (Almelo)

**De Nieuwe Graven**    vanaf de Weezebeek tot aan de Exosche Aa m.u.v. het gedeelte op de linkeroever ter plaatse van de rioolwaterzuiveringsinstallatie.

**De Bornsebeek**    vanaf watergang 15-4 tot de Mastboersweg.

**De Exosche Aa**    vanaf de Nieuwe Graven tot de A35.

**De Hollandergraven**    en de Boven-Veenleiding vanaf het Lateraalkanaal bij de Markgravenweg te Almelo tot het Lateraalkanaal benedenstrooms van de Wierdenseweg te Vriezenveen.

**Kanaal Almelo de Haandrik**    vanaf 100 m ten noordoosten van de sluis te Almelo tot 100 m ten zuiden van de sluis bij de Haandrik te Gramsbergen.

---

#### GEMEENTE BERKELLAND

**De Schipbeek**    vanaf Rietmolen tot de Needseweg net voor de zandvang.

**Ramsbeek** 

**De Bolksbeek**   

## GEMEENTE BORNE

**De Oude Bornsebeek**    vanaf de A1 tot oude Albergerweg nabij Almelo.

---

## GEMEENTE DINKELLAND

**Omleidingskanaal Stroothuizerweg**    tot de Dinkel in Lattrop.

**Verbeterde Dinkel**    vanaf de Frensdorferweg tot de Duitse grens.

**Dinkelkanaal**    vanaf de Beneden-Dinkel tot de Duitse grens.

**Hollandsegraven**    vanaf kanaal Almelo-Nordhorn tot de verbeterde Dinkel.

**Gele en Rammelbeek**    vanaf de rijksgrens tot het Dinkelkanaal.


**Het Kanaal Almelo-Nordhorn**    van de Duitse grens tot de Agelegeweg nabij Reutum.

**De Fleringer-Molenbeek**    vanaf kanaal Almelo-Nordhorn tot aan de Loolee.

**De Gammelkerbeek**    vanaf de Deurningerbeek tot de Bornsebeek.

**De Deurningerbeek**    vanaf watergang 15-3 tot de Gammelkerbeek.

**De Koppelleiding**    tot de rijksweg Hengelo-Enschede.

**De Stiftsbeek**    vanaf het verdeelwerk bij de Middensloot aan de Stempelsdijk tot het kanaal Almelo- Nordhorn.

---

## GEMEENTE ENSCHEDE

### Recreatiepark Het Rutbeek te Usselo

*Voor het houden van wedstrijden is schriftelijk toestemming vereist van de Sportvisserij Oost-Nederland en van de beheerder van recreatiepark Het Rutbeek. Het voeren en het in bezit hebben van visvoer is verboden. Er mag alleen vanaf de oever op de daartoe aangewezen plaatsen worden gevisd. Voor het vissen vanuit boten is de toestemming van de beheerder vereist. Verordeningen van het recreatiepark blijven onverminderd van kracht.*

**Christinalustvijver**   gelegen aan de Tweekelerbeekweg.

**De Elsbeek**    vanaf het beginpunt tot aan de uitmonding in het Twentekanaal.

**Usselerstroom** (watergang 20-11), vanaf de weg Buurse-Enschede tot aan de uitmonding in het Twentekanaal, met uitzondering van het gedeelte waar de tuinen van huizen grenzen aan de Usselerstroom. Daar waar tuinen van huizen grenzen aan de Usselerstroom is het vissen op beide oevers verboden.

**Brandemaatvijver**  

## GEMEENTE HAAKSBERGEN

**De Hagmolenbeek** (watergang 20-5), vanaf de Drekkerstrang tot aan de uitmonding in het Twentekanaal.

**De Zandvang**    in de Zoddebeek nabij de Nederlands-Duitse grens.

**De Buurserbeek**    vanaf de Duitse grens tot de plaats Rietmolen.

---

## GEMEENTE HELLEDOORN

**De Hoogelaarsleiding** vanaf Piksen tot de Midden-Regge.

**De Jeruzalemsleiding**

**Bergingsvijver** aan de Helmkruidlaan.

**Kanaal Almelo de Haandrik**    vanaf 100 m ten noordoosten van de sluis te Almelo tot 100 m ten zuiden van de sluis bij de Haandrik te Gramsbergen, alsmede het gedeelte Zwolschekanaal te Vroomshoop.

**De Nieuwe Boksloot** gelegen tussen de Lemelerberg en de Eelerberg

Alle te bevissen locaties zijn voorzien van een bordje en waar nodig een hekoverstap:

- Schaddenveldweg
  - Coninckserveweg bij gemaal Eelerberg.
  - Deel van de Nieuwe Boksloot slingerend langs bosrand en fietspad.
  - Nabij Kathuizen.
  - Nabij de Vondervoortseweg, de bebouwde zijde is verboden.
  - Overgang Nieuwe Boksloot in Noord-Zuidleiding aan de Pollenweg.
  - Nabij de uitstroom in Overijssels Kanaal voorbij de wildroosters.
- 

## GEMEENTE HENGELO

**De Elsbeek**    tot aan het verdeelwerk Fox te Hengelo.

**De Woolderbinnenbeek**    vanaf de Omloopleiding tot de Bornsebeek.

**De Nieuwe Oelerbeek** (watergang 20-10), vanaf de Oelerbeek tot aan de uitmonding in het Twentekanaal.

**De Omloopleiding**    vanaf het verdeelwerk Fox tot de Oelerbeek.

**De Bergingsvijver/zandvanger aan de Vossenbeek/Hesbeek (Broekvijver)**

  nabij de Deurningerstraat te Hengelo. *Nachtvissen is alleen toegestaan aan de Deurningerstraat.*

**Brugginkswaterleiding** vijver bij het begin van de waterloop.

## GEMEENTE HOF VAN TWENTE

**De Stokkumerflierleiding**    vanaf watergang 20-0-1-8 tot het gemeal.

**De Hagmolenbeek** (watergang 20-5), vanaf de Drekkersstrang tot aan de uitmonding in het Twentekanaal.

**Bolscherbeek** (watergang 20-4), vanaf de weg Bentelo-Hengevelde tot aan de uitmonding in het Twentekanaal.

**Boven-Regge**    (watergang 20-1), voor zover deze parallel loopt met het Twentekanaal.

**De Schipbeek**    vanaf de Roudaalterweg t/m de Needseweg incl. de zandvang.

**De Holterdijksbeek** vanaf de Herikerweg tot de Boven-Regge, m.u.v. de rioolwaterzuiveringsinstallatie.

---

## GEMEENTE LOCHEM

**De Schipbeek**    vanaf de Holterweg nabij Wippert t/m de Roudaalterweg.

**Dortherbeek** vanaf de instroming bij de Schipbeek tot aan de uitstroming van de Haarbeek.

### Grachten Lochem

---

## GEMEENTE LOSSER

**Omleidingskanaal**    westelijke oever vanaf verdeelwerk met de Dinkel tot Lutterzandweg (verharde weg).

**Omleidingskanaal**    gedeelte Beuningerveldweg tot Stroothuizerweg.

**Luttermolen** de vijver gelegen op het park Luttermolen in De Lutte.

*Let op: verboden vis mee te nemen.*

### Kramerswaterleiding

---

## GEMEENTE OLDENZAAL

**De Bergingsvijver**   ten noorden van Oldenzaal ter plaatse van de Harplaan.

*Het is verboden:*

- *Te vissen met gevlochten lijnen.*
- *Vis mee te nemen.*
- *Het vissen met een leefnet (buiten de goedgekeurde wedstrijden om).*
- *Met een weerhaak te vissen.*

**Bergingsvijver**   ten zuiden van Oldenzaal (Kweekvijver).

*Alleen te bevissen vanaf de Noordzijde. Het is verboden te parkeren voor het landkruis. Parkeren kan in de bocht langs de sloot.*

## GEMEENTE RIJSSEN-HOLTEN

**Enterveen** gelegen aan de Elsenerbroekweg.

**De Waterleiding Rijssensewal** vanaf de Ligtenbergerdijk in Rijssen tot de Midden-Regge.

**Zijtak vanaf de Soestwetering**    tot de Espelodijk.

---

## GEMEENTE TUBBERGEN

**Het Kanaal Almelo-Nordhorn**    van de Agelerweg nabij Reutum tot de Gravenallee nabij Almelo.

**De Loolee**   

**Markgraven**    vanaf de stuw bij de Hamveldsweg in Tubbergen tot de Ootmarsumsestraat nabij Harbrinkhoek.

**De Fleringer-Molenbeek**    vanaf kanaal Almelo-Nordhorn tot aan de Loolee.

**De Reutummerbeek**    vanaf de weg Fleringen naar Reutum tot het kanaal Almelo-Nordhorn.

**De Matenwatergang** vanaf de weg van Fleringen naar Reutum (Haarlefertsweg) tot aan de uitmonding in de 21-1.

**Het Geesters Stroomkanaal** vanaf de Broekbeek tot het Vriezenveense Veenkanaal.

**De Broekbeek** vanaf de provinciale weg Langeveen-Geesteren tot het Geesters Stroomkanaal.

**De Itterbeek**    vanaf de weg Langeveen-Tubbergen tot het Geesters Stroomkanaal.

**De Verbindingsleiding**    vanaf het verdeelwerk in het Geesters Stroomkanaal tot aan de Veeneleiding.

### Zandvang

#### Bergingsvijver in Geesteren

**Mekkelenbergvijver** *vissen is na zonsondergang niet toegestaan. Het gebruik van boten en daarmee ook voer-/bellyboten is niet toegestaan. Het meenemen van vis is verboden.*

#### Bergingsvijver in Tubbergen

---

## GEMEENTE WIERDEN

### Recreatiepark Het Lageveld te Wierden.

**De Exosche Aa**    vanaf de A35 tot uitmonding in de Midden Regge.

**De Wierdense Aa**    vanaf de Rondweg om Wierden tot de Exosche Aa.

**De Elsgraven**    vanaf rijksweg 1 tot de Eversdijk in Enter.

## De Entergraven

- De rechteroever vanaf rijksweg 1 tot de Midden-Regge.
- De linkeroever vanaf rijksweg 1 tot de Bornebroeksestraat in Enter, van de Lagedijk tot het zwembad in Enter, van de brug in de Leijerweerdslijk te Enter tot de Midden-Regge   .

**De Maatgraven** vanaf de Holterstraat in Rijssen tot de Midden-Regge.

**De Hoogelaarsleiding** vanaf de Piksenweg tot aan de uitmonding in de Midden-Regge.

## De Wendel

- Vanaf de duiker in de Zuidbroeksweg tot de duiker onder de Rijksweg.
- Vanaf de duiker onder de Rondweg Wierden tot aan het eilandje voor de spoorlijn.
- Vanaf ± 25 meter benedenstrooms de spoorduiker tot aan de uitmonding in de waterloop 13. ( behoudens de gedeeltes 20 meter beneden- en bovenstrooms de verduikering in de Bedrijvenparcingsingel).

---

## Rayon 2

### GEMEENTE APELDOORN

**De Nieuwe Wetering**    vanaf de stuw bij de Kraaijenjager tot Werler (weg).

### Stadswateren Apeldoorn

- Drie vijvers aan de Robert Kochstraat
- Vijver Prinsenpark
- Vijver Verzetstrijderspark
- Vijver Sprengpark
- Vijver a/d Koningslijn
- Vijver Kayersdijk
- Vijver Zuiderpark
- Vijver aan de Reuweg
- Vijver aan de Paramariboweg
- Vijver aan de Rijnstraat *pas op voor de aanwezige hoogspanningskabels.*
- Vijver aan de Haringvliet
- Twee vijvers aan Malkenschoten
- Vijver aan de Laan van Malkschoten
- Twee vijvers aan de Lange Amerikastraat
- Alle vijvers in Apeldoorn, ten oosten van het kanaal, met uitzondering van de vijver langs de Deventerstraat, tegenover de Balustrade en het zuidelijke stuk van de vijver langs de Vellertsdijk ( vanaf de Lobroeksweg naar het zuiden).

*Het is verboden zich in of op het water te bevinden.*

## GEMEENTE BRUMMEN

De Leuvenheimsebeek    bij Brummen.

---

## GEMEENTE DEVENTER

Visrechthebbende is Sportvisserij Nederland:

**Strang van de IJssel** gelegen buitendijks op de linker oever van de IJssel in de gemeente Deventer en Wilp (bij Zandgat Oost Nederland A1).

**Zandgat Oost Nederland A1 Deventer nabij Wilp**   

Gelderse IJssel (De Kolk) tussen km 941.200 en km 941.800) gelegen aan de westkant van de IJssel even ten zuiden van de brug van de A1 nabij Deventer.

*Vissen vanuit een bootje is hier niet toegestaan.*

**Jachthaven (of Roekolk) in Deventer**    aan de Rembrandtkade.

*Looprecht uitsluitend op de openbare oevers.*

**Zijtak Spekhoek** tot de Spanjaardsdijk.

**Zijtak Vennemanshoek**    tot de Spanjaardsdijk.

**Soestwetering**    tot de Avergoorsedijk.




**Soestwetering**    vanaf de Schapendijk te Dijkerhoek en het uitstroompunt in het Overijssels Kanaal.

**Zandwetering**    van Spanjaardsdijk tot Overijssels Kanaal.

**Zijtak van de Soestwetering**    (bij Koerkampshoek) tot de Oerdijk bij Lettele.

**Zijtak van de Soestwetering**    tot de eerste zijtak (bij Stevensland).

**Zijtak van de Soestwetering**    tot het gemaal Haverslag.

**Zandwetering**    aan de eerste zuidelijke zijtak.

### Moespotsleide, Borgelerleide en Averloseleide

**De Oude Schipbeek**    vanaf de Schipbeek tot de oude Pothaarsbrug.

**De Schipbeek**    vanaf de IJssel tot de Holterweg nabij Wippert.

**Dortherbeek** vanaf de instroming bij de Schipbeek tot aan de uitstroming van de Haarbeek.

### Jan Luykenkolk

### Vijver Frans van Mierrisstraat

**Douwelerkolk** *vissen is uitsluitend toegestaan aan het zuidwest strand.*

### Voorhaven

### Molenkolk Diepenveen

### Rielerkolk

### Holterkolk

### Schimmelpennincksingel

### Buitengracht/singel

### Wilgehaantje/Schrijvertje

### Basiskanaal incl. 1e, 2e en 3e Havenarm

## Kieftenbeltskolk

### Vijver tussen de J.G. Bastiaanstraat en de Leonard Springerlaan Traasterdijkvijver

---

#### GEMEENTE EPE

**De Nieuwe Wetering**    stuw Kraaijenjager tot Oenerweg.

**De Stroombreed**    vanaf de Vloeddijk tot de Grote Wetering.




**Het Verbindingskanaal**    tussen de Grote Wetering en de Stroombreed te Oene.

**Recreatiegebied Kievietveld**   

*Voeren is niet toegestaan. Aanwijzingen, gegeven door de medewerkers van Leisure Lands, dienen direct te worden opgevolgd.*

---

#### GEMEENTE HATTEM

**De Evergeune**    bij Hattem, alleen het buitendijks afvoerkanaal bij gemaal Antlia.

**Aflaatkanaal** kan alleen vanaf de noordzijde bevist worden.

#### Jachthaven Hattem

- *Alleen te bevissen met de vaste hengel.*
  - *Uitsluitend te vissen vanaf de oever. Vissen vanaf de steigers is verboden ([zie www.visplanner.nl](http://www.visplanner.nl)).*
  - *Uitsluitend en alleen passanten die zich bij de havenmeester hebben aangemeld voor overnachting mogen vanaf hun boot vissen. Alle andere visserijen vanuit een bootje zijn verboden.*
- 

#### GEMEENTE HEERDE

**De Grote Wetering**    vanaf de Achterseweg nabij Markluiden tot het Pouwel Bakhuysegemaal te Wapenveld.

**De Nieuwe Wetering**    vanaf Oenerweg tot keersluis in Bandijk te Wapenveld.

**Het Verbindingskanaal**    tussen de Nieuwe Wetering en de Grote Wetering te Wapenveld.

**Veluwse wetering** kan alleen vanaf de westzijde bevist worden.

#### Jachthaven Veessen

*Er mag alleen gevist worden met een vaste stok. Vissen vanaf de aanlegsteigers is verboden. Vissen mag op de daarvoor aangelegde vissteigers in het talud. In de periode van 1 oktober tot en met 31 maart mogen er wedstrijden gevist worden vanaf de aanlegsteigers indien deze wedstrijd is aangevraagd bij Sportvisserij Oost-Nederland.*



## GEMEENTE KAMPEN

Voor onderstaande wateren geldt:

*Er mag slechts worden gevist met één hengel en aangewezen aassoorten.*

**Wateren binnen de bebouwde kom van de stad Kampen** binnen de volgende grenzen: Kruising N763 (Kamperstraatweg) met de Chalmotweg, Chalmotweg tot Venedijk Noord, Venedijk Noord tot Slaper richting N50, N50 in noordwestelijke richting tot aan de IJsseloever (kamperzijde Eilandsbrug) via IJsseloever en IJsselkade in zuidoostelijke richting eindigend ter hoogte van de kruising N763 en Chalmotweg.

**Wateren binnen de bebouwde kom van IJsselmuiden** binnen de volgende grenzen: Vanaf NS-station naar Trekvaart, Trekvaart tot Veilingweg, Veilingweg, Veilingweg tot Oudendijk, Oudendijk tot Koekoeksweg, Koekoeksweg tot Plasweg, Plasweg tot Grafhorsterweg, Grafhorsterweg tot Frieseweg overgaand in de ir.B.P.G. van Diggelenkade aansluitend op NS-station (inclusief aangrenzende en openbaar toegankelijk gedeelte van de IJsselkade).

**IJssel** van km 993,8 (vanaf Molenbrug stroomafwaarts) tot km 1.000,5 (vanaf voormalige lichtwachterswoning stroomopwaarts).

**Het Koeluchtergat**    (de Hank) aan de zuidkant van IJssel bij de Zande tussen km 988.700 (bruggetje) en km 990.100 (monding in de IJssel).

**Het Vossemeer**   

**Het Ketelmeer**   

**De Kamperwetering** vanaf de Oosterholtseweg tot de Drie bruggen.

**De Kerkwetering**

**De Bisschopswetering**

**De Hoofdwatergang** dan wel een gedeelte daarvan, langs Bosjessteeg, Groene Steeg, Rietsteeg en Veilingweg.

**Machinetocht**

**Hoofdtocht, Trekvaart, Voortgang en 2e Dwarsgracht**

---

## GEMEENTE OLDEBROEK

**De Stouwe**    bij Oldebroek, alleen het middelste gedeelte van de Stouwe parallel lopend aan de Gelderse Kade.

---

## GEMEENTE OLSWIJHE

**Oude Wetering** vanaf gedeelte 't "Nieuwe Spant' tot aan de koppelleiding Soestwetering-Nieuwe Wetering (Raalterwetering) en tot de Kloosterstraat.

**De Soestwetering**  

**De Koppelleidingen** Soestwetering-Nieuwe Wetering, en Soestwetering - Oude Wetering en de daarmee in verbinding staande zijtakken.

## GEMEENTE VOORST

*Vissen is toegestaan van zonsopkomst tot zonsondergang*

**De Grote Wetering**  **3**  vanaf de rijksstraatweg Apeldoorn- Zutphen tot de Vloeddijk.

**De Nijbroekse Wetering**  **3**  vanaf het inlaatwerk bij het toevoerkanaal naar Terwolde tot de Vloeddijk.

**De Terwoldse Wetering**  **3**  vanaf de stuw bij de Rozendaal tot de Grote Wetering in Assendorp.

**Het Toevoerkanaal naar Terwolde**  **3** vanaf het stuwcomplex bij de Vecht tot het gemaal in Terwolde.

**De Vorchterleigraaf**  **3**  vanaf de Hulbrug tot aan de sluis in de Bandijk met de zijtak in het Wapenvelder Broek naar het gemaal Vorchterbroek.

**Bussloo** *vissen is toegestaan van zonsopkomst tot zonsondergang.*

*Voeren is niet toegestaan. Aanwijzingen, gegeven door de medewerkers van Leisure Lands, dienen direct te worden opgevolgd. Vissen is toegestaan van zonsopkomst tot zonsondergang.*

---

## GEMEENTE ZUTPHEN

**Perceel 1 van het Twentekanaal**  **3**  vanaf de Eefdesse sluis tot de IJssel.

---

## Rayon 3

### GEMEENTE DE WOLDEN

**De Oude Hoogeveense Vaart**  **3**  vanaf de spoorbrug te Meppel tot voormalige Weteringbrug inclusief afgedamde stukken Oude Hoogeveense Vaart tot Ossesluis.

**De Veeningerwijk te Zuidwolde**  **3**  voor zover in gebruik als afstromingskanaal tussen het boven- en benedenpad van de Ossesluis.  
(*ViSpashouders Fryslân, Groningen / Drenthe maanden juni, juli en aug.*)

**Omgelegde Hoogeveensevaart** vanaf het Meppelerdiep tot aan de Ossesluis.  
*Het is niet toegestaan de kanaaldijken voor 1 juli te betreden tenzij er gemaaid is.*

**De Wold Aa**  **3**  vanaf Beilerstroom (Meppel) tot en met de gehele bovenloop van de Eerste en Tweede Ruiner Aa, en alle zijtakken.

**De Koekanger Aa**  **3** 

**Leiding Haakswold**  **3**  vanaf de weg Ruinerwold-Meppel tot Haaksveld.

**De Parallelleiding**  **3**  vanaf de Omgelegde Hoogeveense Vaart tussen de voormalige Weteringbrug en Ossesluis.

## GEMEENTE MEPPEL

Sportvisserij Oost-Nederland:

**De Oude Hoogeveense Vaart**   

**Wachthaven Meppelerdiep**

*Er mag uitsluitend gevist worden vanaf de walkant.*

**Het Meppelerdiep**   

Van de Galgenkampbrug te Meppel tot Zwartsluis, de monding van het nog open zijnde gedeelte van het Oude Diep t.o. Krikkenhuizen nabij Zwartsluis, uitgezonderd de tot het Meppelerdiep behorende oude armen.

*Alleen het vissen op schubvis is toegestaan*

Looprecht Meppelerdiep

Vergunning tot het betreden van de hieronder vermelde oevers:

- Het bij het Rijk o.m. in eigendom zijnde buitentalud langs de noordwestelijke oevergedeelten van het Meppelerdiep, van km 5.040 (boerderij Doosje) tot km 6.710 (zuidwestelijke grens rijksopslagterrein met haven) en van km 6.884 (noordelijke grens rijksopslagterrein met haven) tot km 8.958 (grens fabrieksterrein Koudasfalt N.V.). *Tijdens de periode 15 maart t/m 30 juni mag van deze vergunning geen gebruik worden gemaakt.*

Voor het natuurreservaat Meppelerdiep, omgeving Oord 'Doosje' gelegen aan de N375 is de vergunning alleen geldig op de na volgende dijk/voetpaden:

- Het voetpad ter breedte van 2 m, gelegen langs het Meppelerdiep richting Meppel Ten N.O. van het Oord "doosje".
- Het voetpad ter breedte van 2 m richting Zwartsluis naast het aan Staatsbosbeheer toebehorende bebossing, ten westen gelegen van het Oord "Doosje".

*Voor genoemde paden geldt tevens dat de toegang is verboden tussen een half uur na zonsondergang tot een half uur voor zonsopgang.*

**De Oude Hoogeveense Vaart**    vanaf de Oosterbroekweg te Meppel tot voormalige Weteringbrug inclusief afgedamde stukken Oude Hoogeveense Vaart tot Ossesluis.

**Het gebaggerde gat nabij Meppel**    (Stellinkgat / Zwanenmeer) gelegen aan de Oosterbroekenweg.

- *Het is niet toegestaan de auto's in de berm aan de snelwegkant te parkeren.*
- *Het parkeren aan de overzijde het fietspad is alleen toegestaan tot aan 1e hek na de bocht.*

**Omgelegde Hoogeveensevaart**    vanaf het Meppelerdiep tot aan de Ossesluis.

*Het is niet toegestaan de kanaaldijken voor 1 juli te betreden tenzij er gemaaid is.*

**De Wold Aa**    vanaf het Mallegat (Meppel) tot en met de gehele bovenloop van de Eerste en Tweede Ruiner Aa, en alle zijtakken.

**De Paralleleiding**    vanaf de Omgelegde Hoogeveense Vaart tussen de voormalige Weteringbrug en Ossesluis.

Alle bevisbare **waterleidingen**, eigendom van het waterschap, in de polder **Nijeveen Kolderveen**.

**De Zuigput**    aan de Bramenweg.

**De Zuigput**    aan de Westergrift te Kolderveen.

Extra beperkende bepalingen:

- *Het is niet toegestaan zich voor 1 oktober op gras of bouwland te begeven.*
- *In de gebaggerde gaten mag niet met aardappelen worden gevoerd en mogen geen boten te water worden gelaten.*

**Oude Vaart**   

**De Waterleidingen**    Gelegen in het gebied dat wordt omsloten door de Oude Vaart, Drentsche hoofdvaart, rijksweg 32 vanaf de Pijlerbrug tot de brug over de Oude Vaart.

Extra beperkende bepalingen.

- *Het is verboden zich op de taluds van de waterleidingen te bevinden.*
- *Het is verboden te vissen binnen een afstand van 20 meter vanuit kunstwerken.*

## **Gemeentelijke wateren Meppel**

Meppeler Hengelaarsvereniging:

- *Snoek en karper moet onmiddellijk na de vangst levend in hetzelfde water worden terug gezet.*
- *Boten te water laten is verboden.*

Vis- en looprecht in alle wateren in eigendom gemeente Meppel waaronder:

- De Wachthaven
- Haven industrieterrein oevers D
- Buitenhaven Pr. Hendrikkade
- Oude Jachthaven Schuttevaerstraat
- Mallegat
- Water Vissersingel
- Noorderparkvijver
- Vijver Hesselingen
- Industrieterrein Noord  
- Water in Oosterboer
- Wooschepenhaven aan de Drentse Hoofdvaart tot de 3 kalkovens.
- Haven Industrieterrein Oevers D (Sethehaven)   
- Wachthaven Meppelerdiep   

**De Reest** vanaf rijksweg 32 tot de uitmonding bij de Meppelersluis.

## GEMEENTE STAPHORST

**Het Meppelerdiep** (zie gemeente Meppel)

**De Tippe**  **3**  te Staphorst.

**De Dedemsvaart**  **3**  van Hasselt tot mond Beentjesgraven.

### De wateren in de Noordoostpolder

HSV Het Poldervoorntje te Emmeloord:

**Leemvaart**

**Urkervaart**  **3** 

**Zwolvevaart**  **3** 

*(nachtvissen in het Voorsterbos en Waterlooopbos is niet toegestaan)*

**Creilervaart**  **3** 

**Espelervaart**  **3** 

**Nagelervaart**  **3** 

**Enservaart**  **3** 

**Marknesservaart**  **3** 

**Ruttensevaart**  **3** 

**Zuidvaart**  **3** 

**Luttelgeestervaart**  **3** 

**Industriehavens Emmeloord**  **3** 

**Vollenhoverkanaal**  **3** 

**Vollenhovermeer**  **3** 

**Kadoelermeer**  **3** 

**Kuindervaart**   op het stuk in het Kuinderbos is vissen alleen toegestaan op de aangewezen visplekken.

Alle vaarten en tochten in de **gemeente Noordoostpolder**  **3** 

---

## GEMEENTE STEENWIJKERLAND

Algemene Bond van Binnenvissers NW-Overijssel:

**De Kalenbergergracht** provincie Overijssel.

**De Ossenzijlersloot** vanaf de Linde tot Jachtwerf Vri-Jon b.v. te Ossenzijl, provincie Overijssel.

**Het Nieuwe Kanaal** van Kuinre tot Tussenlinde, provincie Overijssel.

Voor het water van de provincie Overijssel:

HSV Het Poldervoorntje te Emmeloord:

**Voormalige buitenhaven van Blokzijl**  **3** 

**Gedeelte Blokzijl-Kadoelen**  **3**  aanvangende bij de keersluis van de haven(sas) en eindigend bij de grens van de Noordoostpolder. *Voor het betreden van de gronden en oevers die zijn verpacht dient vooraf toestemming van de*

*betrokken pachter te zijn verkregen. Het is verboden te vissen in de voorhaven van het gemaal Smeenge en in de Voorstersluis.*

**Kanaal Beukerssluis** tot Blauwe Hand, incl. vaargeul door de Oostelijke Belter over een breedte van 30 m gerekend vanaf de strekdam.

**Kanaal Blauwe Hand-Giethoorn-Steenwijk** tot het Steenwijkerdiep.

**Kanaal Steenwijk-Ossenzijl** vanaf het Steenwijkerdiep tot de Kalenbergergracht.

**Het Steenwijkerdiep** vanaf de Wetering tot en met Steenwijk inclusief de dode arm achter de waterzuivering en de passantenhaven.

**De Wetering** vanaf het Giethoornsemeer tot de Heuvengracht.

**De Arembergergracht** vanaf de Arembergersluis tot de Beulakerwijde, Provincie Overijssel.

**De Linde** vanaf de Helomavaart tot 80 meter ten noorden van de weg Rondebroek.

**Cornelisgracht** van het kanaal Beukers-Steenwijk tot **de Walengracht**.

**Vledder Aa**

**Gierwal**

**Nijensleker Schipsloot**

**Havelter Schipsloot**

**Tussenlinde** vanaf de brug over de Nieuwe Vaart tot Schoterzijl, provincie Overijssel.

**Noorderdiep** van Blokzijl tot het Giethoornse Meer, provincie Overijssel.

**Het Bovenwijde** gelegen in de gemeente Steenwijkerland, voor zover in eigendom van de gemeente. Algemene Bond voor Binnenvissers. Industriehaven Groot Verlaat:

**De haven op het industrieterrein Groot Verlaat**

**Dolderkanaal**

Algemene Bond voor Binnenvissers, voor het water van het ministerie van EZ:

**Worstsloot** vanaf het gemaal tot de Wagenweg.

Wateren Vereniging tot behoud van Natuurmonumenten:

**Beulakerwijde**

**Kleine Beulaker**

**Boschwijde**

**Schutsloterwijde**

**Korversgaten** m.u.v. delen van het Leeuwendeld en achterweiden.

**Belterwijde** ten oosten van de strekdam.

**Belterwijde** ten westen van de strekdam tot de Arembergergracht m.u.v. het gebied Arembergergracht tot het Boschwijde.

**Walengracht** van het Beulakerwijde tot het Giethoornse Meer.

**Thijsgracht** Evenhuis tot het Giethoornsemeer.

**Havenkolk te Blokzijl**

**Giethoornse Meer**

**Het Molengat**

**Zuiderdiep Blokzijl kad G114 ged**

**Gebied tussen Zuidveen en De Stouwe en de Thijssengracht vanaf Evenhuis tot het kanaal Beukers-Steenwijk waaronder de Boerensloot, de Aukenvaart (Dwarssloot) incl. het Gat van Bosma, De Elssloot, De Langesloot en het Rungat**

*Het betreden van gras- en rietlanden langs de wateren van Natuurmonumenten is niet toegestaan.*

Bij waterschap Drents Overijsselse Delta

**Westelijke vaart** van Thijssengracht tot Beulakerwijde.

**Thijssengracht** van de Beulakerweg tot het Molengat.

**Het Ettenlandskanaal** van de Beulakerwijde tot het Vollenhovermeer voor zover toegestaan door het waterschap.

**De Westelijke Vaart** van de Thijssengracht tot de Beulakerwijde.

**De Roomsloot** van Nederland tot Noorderdiep incl. de zuigaten.

**De Muggebeetsevaart en het Moddergat**

**De Hoofdwatervgangen polders Wetering Oost en West**

**De Hoofdwatervgangen polders Giethoorn en Halfweg**

**De Hoofdtochten en de Slibkolk polder Gelderingen**

**De Hoofdwatervgangen Baarlinger- en Noorderpolder**

**De Hoofdwatervgangen Barsbekerbinnenpolder**

**De Hoofdwatervgangen in de gebieden Ambt Vollenhove, Wendel, Kadoelen, de Bent- en de Beulakeruiterdijken**

**De Hoofdwatervgangen in het gebied IJsselham**

**De Hoofdwatervgangen in het Leeuwterveld**

**De Hoofdwatervgangen in het Marker-, Tussen- en Buitenbroek** bij Oldemarkt.

**De Hoofdwatervgangen in het Oosterbroek** bij Oldemarkt

**De Zandwinput Onna**    gelegen ten zuiden van Onna in de driehoek Dwarssloot Oost, Burg, Slompweg en de Stouwe. *Gevist kan er worden vanaf de strekdammen. In verband met begrazing is het verboden het terrein met hond(en) te betreden.*

**De Slibkolk polder Halfweg**

**De Kolk bij het Tolhuis** aan de Barsbekerdijk.

De **tochten** in de **Buitenpolder** achter Kuinre.

De **Stouwe** en de **Thijssengracht** vanaf Evenhuis tot het kanaal Beukers-Steenwijk.

**Steenwijker Aa** van de Drentse grens tot de spoorbrug, inclusief de zijwateren

in de wijk Woldmeenthe.

**De Beneden Stouwe en de Nieuwevaart** van Molengat tot de provinciegrens Drenthe.

**De Bentpolderwetering en het toevoerkanaal tot het Molengat**

**De Vloddervaart** vanaf de brug Hogeweg tot de Woldlakeweg.

**Hoofdtochten in het Buitenbroek**

**Het gebied t/m Rungat** het gebied tussen Zuidveen en De Stouwe en de Thijsengracht vanaf Evenhuis tot het kanaal Beukers-Steenwijk waaronder de Boerensloot, de Aukenvaart (Dwarssloot) incl. het Gat van Bosma, de Elssloot, de Langesloot en het Rungat.

Wateren van Staatsbosbeheer (De Weerribben):

**De Heuvengracht**

*Het is niet toegestaan te vissen van één uur na zonsondergang tot één uur voor zonsopkomst. Het gebruik van lokvoer is verboden. Alle aanwijzingen van het bevoegd personeel van Staatsbosbeheer moeten onverwijld worden opgevolgd.*

**Het Recreatieplan De Klufft**

*In het recreatieplan mag uitsluitend vanuit een vaarttuig worden gevist. Alleen campinggasten (in bezit van vergunning) mogen vanaf de oever van camping De Klufft vissen.*

**De Diepe Wiede** deel uitmakend van Natuurreservaat De Weerribben.

**Twaalf dachten** eerste gedeelte bij 't Hoerekind. *Alleen vissen vanuit een boot.*

**Vaartgat van Tietema** van Kalenbergergracht tot Tweede Bokvaart. *Alleen vissen vanuit een boot.*

**De Hogewegsloot** *uitsluitend te bevissen vanaf gemaaide oevers aan de Hoogewegzijde.*

**De visvijvers aan de Hogeweg** *uitsluitend te bevissen vanaf gemaaide oevers.*

**De Pijlmansvaart** van de Kalenbergergracht tot de eerste splitsing van de Tweede Bokvaart.

**'t Jurries** van de Kalenbergergracht tot de eerste kruising van de Tweede Bokvaart.

**Het Meenthegat** van de Kalenbergergracht tot de eerste kruising van de Tweede Bokvaart.

*In de Pijlmansvaart, 't Jurries en het Meenthegat mag uitsluitend worden gevist met de aangewezen aassoorten. Het is verboden aan de oevers af te meren en/of deze te betreden.*

**Wateren in de Blankenhammerpolder**



## GEMEENTE WESTERVELD

**De Oude Vaart** vanaf de Bennemaatstuw tot de uitmonding in de Drentse Hoofdvaart.

**Wapserveensche Aa**

**Oude Leislout**

**Ruiner Aa**

**Koekanger Aa**

**Havelter Schipsloot**

**Kwasloot**

**Nijensleker Schipsloot**

**Slingergrup**

**Tilgrup Vledder Aa**

**Wapseveenser Aa**

**Watergang nr.A-05 10**

**Watervoorzieningsleiding Wapse**

**Zekte**

---

## GEMEENTE ZWARTEWATERLAND

**De Dedemsvaart**    van Hasselt tot mond Beentjesgraven.

**De Binnengracht en de Buitengracht**    te Hasselt.

**Het Zwarte Water**   

*Het looprecht over het Jaagpad, wat is gelegen aan de Cellemuiden te Hasselt, is uitsluitend voorbehouden aan leden van HSV Zwartewaterland. (zie borden ter plaatse)*

- Tussen km 8.000 en km 16.500, inclusief de afgedamde arm aan de linkerzijde van het Zwarte Water nabij km 8.050 en incl. de Streng vanaf de noordzijde van de kom van Hasselt tot aan het Zwarte Water.

- Vanaf km 19.550 tot aan de uitmonding in het Zwarte Meer, nabij km 21.000.

**Het Zwarte Water**   

VV de Hengelsport te Zwolle:

- Vanaf stadsgracht tot Westerveldse Zijl.

- Van km 4.600 ter hoogte van de Westerzijl tot aan de oude afgedamde arm, genoemd het Waaiat, ong. ter hoogte van km 7.450.

**Het Meppelerdiep**    (zie gemeente Meppel).

**De Nieuwe wetering**   vanaf Genemuiden tot aan Ruimzicht.

**Hasseltse Wetering** (gedeeltelijk)

**Venerietekanaal** vanaf het Venerietegemaal tot aan de uitmonding in De Goot-Zwartewater.

**De haven op het industrieterrein Kraanerwaard**    in Zwartsluis.

*Uitsluitend publieke oevers, wegen en paden mogen worden betreden.*

**Overlaatkanaal**    lopende vanaf het gemaal Streukelzijl tot aan de Dedemsvaart.

**Steenwetering (Grift)**   

**Toe- en afvoer kanaal van het gemaal te Zwartsluis** 

VV De Hengelsport Zwolle:

### **Zwarte water**

(Vanaf de stadsgrachten) tot kmraai 8.000 (ongeveer ter hoogte van de hoogspanningsmasten). Looprechten aan beide zijden van het Zwarte Water. Tevens hebben de leden aan de linkeroever, vanaf gemaal Rademakerszijl tot de Vecht, het recht van overpad. Looprechtverleners: G. Meijer, J.A. Pluim en J. Put.


---

## **Rayon 4**

### **GEMEENTE COEVORDEN**

**De Coevorderstadsgracht**    vanaf de sluis in de Lutterhoofdwijk tot de Jan Kuipersbrug over het Stieltjeskanaal.

**Het Coevorden-Vechtkanaal.**   

**De Lutterhoofdwijk**    vanaf de inlaatstuw aan de Trageldijk te Coevorden tot aan de afslag Steenwijksmoer, uitsluitend de oever aan de zuidzijde en vanaf deze wegoevergang tot aan de stuw ten oosten van Slagharen uitsluitend de oever aan de noordzijde en aan de zuidzijde uitsluitend vanaf de speciale vissteigers.

---

### **GEMEENTE DALFSEN**

#### **De Marswetering**

*Geen looprecht op de Landerijen van het landgoed Rechteren.*

**Dalfserveldwetering**   *kijk voor exacte locaties op de VISplanner.*

**Langssloot**  

**Emmertochtsloot**   *kijk voor exacte locaties op de VISplanner.*

## GEMEENTE HARDENBERG

**Kanaal Almelo de Haandrik**    vanaf 100 m ten noordoosten van de sluis te Almelo tot 100 m ten zuiden van de sluis bij de Haandrik te Gramsbergen, alsmede het gedeelte Zwolschekanaal te Vroomshoop.

**De Dedemsvaart**    van de mond Ommerkanaal tot de Rollepaal.

**De Dedemsvaart** vanaf de stuw de Meele tot de uitmonding van de Beentjesgraven.

**Deel Dedemsvaart**    nabij het Kolenbranderbos.

**Het Coevorden-Vechtkanaal**   

**Stobbeplas Hardenberg**    gelegen aan de N377 tussen Dedemsvaart en Slagharen.

*Het water is alleen vanaf het Ommerkanaal toegankelijk. In dit water mag niet gevoerd worden. Het is verboden te vissen vanaf de kant van het weiland.*

**De Korte Wijk**    uitsluitend de oever aan de zuid- en westzijde.

**De Radewijkerbeek**    vanaf de Duitse grens tot de Vecht beide oevers, m.u.v. de oevers op Duits grondgebied.

**De Randwatergang**    vanaf de Duitse grens tot de Radewijkerbeek.

**De Middenwatergang**    vanaf camping Het Hoge Holt te Gramsbergen tot aan de Overijsselse Vecht.

**De Molengoot**    vanaf de Slagenweg in Gramsbergen tot aan de Vecht.

**De Dooze**    vanaf de Duitse grens tot aan 't Lijntje.

**'t Lijntje**    vanaf de Dooze in 't Lijntje tot aan het Kanaal Almelo-de Haandrik.

**De Randleiding**    vanaf het Kolenbranderbos tot aan rijksweg 34.

**De Kolenbranderswijk**    vanaf de Otterswijk tot aan het Verlengde Ommerkanaal.



**De Drentse Wijk**    vanaf de Braambergssloot tot aan het Verlengde Ommerkanaal.

**De Verbindingswijk**    vanaf de Driehoekweg/v.Royenshoofdwijk tot aan het Ommerkanaal.

**De Dommerswijk**    vanaf de Drentse grens tot de Lutterhoofdwijk.

**Het Ommerkanaal**    vanaf de Glashutttestuw te Dedemsvaart tot aan de Vecht.

**Het Verlengde Ommerkanaal**    vanaf de provinciale weg ten noordoosten van Slagharen tot aan de Glashutttestuw te Dedemsvaart.

**De Lutterhoofdwijk**   vanaf de inlaatstuw aan de Trageldijk te Coevorden tot aan de afslag Steenwijksmoer, uitsluitend de oever aan de zuidzijde en vanaf deze wegoevergang tot aan de stuw ten oosten van Slagharen uitsluitend de oever aan de noordzijde en aan de zuidzijde uitsluitend vanaf de speciale vissteigers.

**Afwateringskanaal**  **3**  van de Kieftbrug in de weg Holthema-Holthone tot de instroom in de Overijsselse Vecht nabij Gramsbergen.

**Gat van Sierink**  **3**  (Joosten te Gramsbergen)

**Spartelvijver** **3**   voor de ligging zie [www.visplanner.nl](http://www.visplanner.nl).

**Dedemsvaart (watergang in Dedemsvaart)**

**Vijver in Lutten**

*In Dedemsvaart*

• **Vijver Kotermeerstal**  **3**  nachtvisserij alleen toegestaan vanaf de oost en westzijde.

• **Vijver De Veenbies**

*In Gramsbergen*

Sportvisserij Oost-Nederland:

• **De Telgte** *visvijver gelegen langs De Telgte in Gramsbergen.*

• **Vijver De Garsten**

• **Passantenhaven**

• **Vijver achter Dorpshuis**

*In Hardenberg*

• **Vijver Baalder**

• **Vijver Baalderveld**

• **Heemsermarschpark**

• **Vijver Marslanden**

• **Insteekhaven** **3**

*In Lutten*

• **Vijver Begraafplaats**

*In De Krim*

• **Vijver Noorderkroon**

*In Bergentheim*

• **Sporthal**

**Alle niet genoemde wateren gelegen in het Overijsselse deel van het beheersgebied van het waterschap Vechtstromen**  **3** 

## GEMEENTE MEPPEL

HSV Dwingelo:

**De Oude Vaart** van de Lheebroekerweg tot aan de Bennemaatstuw.

Staatswateren:

**Deel van de Beulakerwijdte** aansluitend aan het water van Natuurmonumenten.

**Deel van de westelijke Belterwijdte**

Waterschap Reest & Wieden:

**De Beneden Stouwe en de Nieuwevaart** van Molengat tot de provinciegrens Drenthe.

**De Buitenhaven** gelegen ca. 150 m ten zuiden van Blokzijl aan de oostkant van het kanaal.

**De Thijssengracht** van de Beulakerweg tot Molengat en van het Giethoornse meer tot aan het kanaal Beukers.

**De Stouwe**

---

## GEMEENTE OMMEN

**Bijkersplas**   

**Het Nieuwe Stroomkanaal**    tot de Vecht.

**Kanaal Almelo de Haandrik**    vanaf 100 m ten noordoosten van de sluis te Almelo tot 100 m ten zuiden van de sluis bij de Haandrik te Gramsbergen.

**Zandwinput Brouwersgat aan de Bijkersweg**    even ten zuiden van de weg Nieuwleusen-Balkbrug(N377) in de omgeving van Vinkenbuurt.

**De Marswetering**

*Geen looprecht op de Landerijen van het landgoed Rechteren.*

**Beentjesgraven**   voor de ligging zie [www.visplanner.nl](http://www.visplanner.nl)

**Stouwesloot**   voor de ligging zie [www.visplanner.nl](http://www.visplanner.nl)

---

## GEMEENTE RAALTE

**Noord Zuidleiding vanaf Pollenweg**    (ten zuidoosten van Luttenberg) tot het Overijssels Kanaal.

**De Raalterwetering** en de **Nieuwe Raalterwetering**   

*Er mag niet gevist worden in het gedeelte tussen de Wechterholtweg en Velnerweg (zie [www.visplanner.nl](http://www.visplanner.nl))*

**De Ramelerleide en Ramelerwaterleiding**

**De Weseper Vloedgraven**

**De bergingsvijvers in Heino**

**De Kolkwetering**

**De Heinose Vloedgraven, Grote Vloedgraven en Kleine Vloedgraven**

## De Molensloot

### Hondemotswetering

### Stobbenbroekse waterleiding en Evenbelterwaterleiding



### Rechterschots leiding

### Bleerhorster waterleiding

**Elskamper waterleiding**    (incl. de 300 m. zuidelijk gelegen zijtak), westelijk van het Overijssels Kanaal vanaf het Overijssels Kanaal tot de zijtak ca. 450 m. oostelijk van de Veenweg en ca. 400 m. zuidelijk van de Twentseweg.

**Oostelijke Zijtak**    vanaf de Provincialeweg N348 (S11) tot de Hottenvoorstweg.

**Linderteleiding**    vanaf de kruising spoorlijn Zwolle-Almelo tot het uitstroompunt in het Overijssel kanaal.

**Watergang**    vanaf Overijssels Kanaal tot de Heesweg (Zijtak Achterweiden).

### Zijtak vanaf het Overijssels Kanaal tot de stuw nabij de Heetenseweg

**Zandwetering** vanaf Overijsselskanaal door Witteveen en Schaarsen tot ca. 300 meter voor de Okkenbroekstraat.

**Bergingsvijver**    nabij Vlessendijk te Nieuw-Heeten.

**Vijver nabij Luttenberg**   aan de Luttenbergerweg.

**Bergingsvijver** in Heeten.

---

## GEMEENTE TWENTERAND

**De Wester- en Oosterbouwlandleiding**    vanaf de weg Vriezenveen-De Pollen tot de Verbindingsleiding.

**Kanaal Almelo de Haandrik**    vanaf 100 m ten noordoosten van de sluis te Almelo tot 100 m ten zuiden van de sluis bij de Haandrik te Gramsbergen.

**Zwolschekanaal**    te Vroomshoop.

**Het Geesters Stroomkanaal**    vanaf de Broekbeek tot het Vriezenveense Veenkanaal.

**De Linderbeek**    vanaf de Churchilstraat tot aan de uitmonding in de Beneden-Regge.

**Het Vriezenveense Veenkanaal**   

**Het Lateraalkanaal**    vanaf de rijksweg 36 tot aan het Overijssels Kanaal te Vroomshoop.

### Het nieuwe Stroomkanaal

- Rechteroever vanaf het beginpunt bij het Vriezenveense Veenkanaal tot aan de Tonnendijk. ( de vijver direct gelegen benedenstrooms de Hoofdweg is eigendom van de gemeente Twenterand).

- Linkeroever, alleen voor zover het gedeelte lopende langs het parkje (gelegen tussen de Elsgraven nr.6 en Stroomkanaal nr.6).
- Vanaf de Tonnendijk tot het Kanaal Almelo de Haandrik.

---

## GEMEENTE ZUTPHEN

**Vijvers in de gemeente Zutphen en Warnsveld** (voor zover in beheer van waterschap Rijn en IJssel).

*Met uitzondering van:*

- De grote vijver in het Staatsliedenkwartier te Zutphen, inclusief het afvoerkanal van deze vijver dat naar het gemaal in de IJssel loopt (het zgn. Pompkanaal)

**Alle wateren in eigendom van waterschap Rijn en IJssel die afwateren** op een van bovengenoemde wateren en voorzien zijn van een schouwpad.

---

## GEMEENTE ZWARTEWATERLAND

### Wateren Stroomgebied van de Berkel

Bijzondere voorwaarden

- *Oevers en onderhoudspaden in eigendom van het waterschap zijn vrij toegankelijk, tenzij ter plaatse anders is aangegeven. De werkpaden mogen slechts te voet worden betreden.*
- *Gebruik te maken van boten en/of andere vaartuigen.*

---

## GEMEENTE ZWOLLE

*Visserijvereniging De Hengelsport:*

**Het Zwolle IJsselkanaal**    (tussen het Zwartewater en de IJssel ca. 1km).

### Wijthemenerplas te Zwolle





*Het is niet toegestaan tijdens het vissen met boten vaste ligplaatsen te kiezen in of aan het viswater. Het is verboden tussen zonsondergang en zonsopgang te vissen. Het is verboden snoek en/of snoekbaars in bezit te hebben of mee te nemen. Het gebruik van een leefnet is verboden.*

**Emmertochtsloot**   *kijk voor exacte locaties op de VISplanner.*

**De Zandwinput Steenwetering**    aan de oostkant van de rijksweg A28 ter hoogte van parkeerplaats de Markte tussen Zwolle en de Lichtmis. Looprecht voor een strook grond van 5 m gemeten vanuit de oever.

**Watergang** nabij de Lichtmis welke loopt **vanaf de Nieuweusenerdijk onder de A28 door naar de Steenwetering**   .

**Oude Wetering** vanaf gedeelte 't "Nieuwe Spant' tot aan de koppelleiding Soestwetering-Nieuwe wetering (Raalterwetering) en tot de Kloosterstraat. (gemeente Olst-Wijhe)

**Stedelijke watergangen in Zwolle** in Stadshagen, Schoonhorst, Milligen, Werkeren, Frankhuis en in Zwolle-zuid in de volgende wijken: Hanzeland  (alleen langs de IJsselallee), Campus, Schellerbroek, Schellerhoek, Schellerlanden, Oldenelerlanden, Oldenerbroek, Ittersummerlanden, Marslanden    (met uitzondering v.d. "Kweekvijver" bij de mast van TV-Oost), Ittersummerbroek, Geren, Gerenlanden en Gerenhoek.

**De Westerveldse Aa**

**De Herfterwetering**

**De Zandwetering**

**De Soestwetering**   

**De Nieuwe Wetering**   




**UITSLUITEND TE BEVISSEN DOOR SPORTVISSERS AANGESLOTEN BIJ DE HENGELSPORTVERENIGINGEN DIE BEHOREN TOT DE SPORTVISSERIJ OOST-NEDERLAND, SPORTVISSERIJ GRONINGEN DRENTHE, SPORTVISSERIJ FRYSLÂN EN HENGELSPORT FEDERATIE MIDDEN NEDERLAND**

*Vooral in natuurgebieden kunnen afwijkende regels gelden. Informeert u dan ook altijd goed en volg aanwijzingen op borden of van toezicht-houders altijd op.*

---

#### **GEMEENTE NOORDOOSTPOLDER**

Ingebracht door HSV 't Poldervoorntje te Emmeloord:

**Casteleynsplas**    vissen uitsluitend toegestaan aan de kant van de snelweg A6 (alleen in de maanden juni, juli en aug.) Voeren verboden.



Het IJsselmeer wordt ingebracht door Sportvisserij Nederland, inclusief de looprechten voor de Noordoostpolderdijk en de toestemming om te mogen vissen in de voor het publiek opengestelde natuurgebieden langs de Friese IJsselmeerkust.

Viswater:

### **Het IJsselmeer en het Markermeer**

*Er geldt een langere gesloten tijd voor de aassoorten: van 16 maart t/m 30 juni mag niet gevestig worden met dode vis, een stukje vis of enig kunstaas m.u.v. kunstvliegen kleiner dan 2,5 cm. Men mag in de onmiddellijke nabijheid van het IJsselmeer niet meer dan twee snoekbaarzen en/of vijf baarzen in bezit hebben.*

*De dijkbelopen rond het IJsselmeer zijn vrij toegankelijk, tenzij borden anders aangeven. Langs de Friese IJsselmeerkust mag gevestig worden in de voor het publiek opengestelde gebieden die als natuurgebied zijn aangegeven. In de niet opengestelde natuurgebieden mag niet worden gevestig (zie bebording en betonning).*

*Op de meerdijk van de Noordoostpolder mag gevestig worden van hectometerpaal 8 bij Lemmer tot hectometerpaal 243 bij Urk en van hectometerpaal 256 bij Urk tot hectometerpaal 375 bij Schokkerhaven (vzv eigendom van de provincie Flevoland/waterschap Noordoostpolder).*

*De toestemming geldt uitsluitend voor het te voet betreden van de meerdijk ter beoefening van de hengelsport. Het is verboden bruggen en kunstwerken te betreden, hinder op dammen of wegen te veroorzaken, kunstmatig verdedigde oevers te beschadigen of daarop aanwezige stenen te verplaatsen of te verwijderen. Honden mogen onder geen enkele voorwaarde worden meegenomen op de meerdijk.*

Hengelsport Federatie Midden Nederland

Het Vergun 26a

6931 KD Westervoort

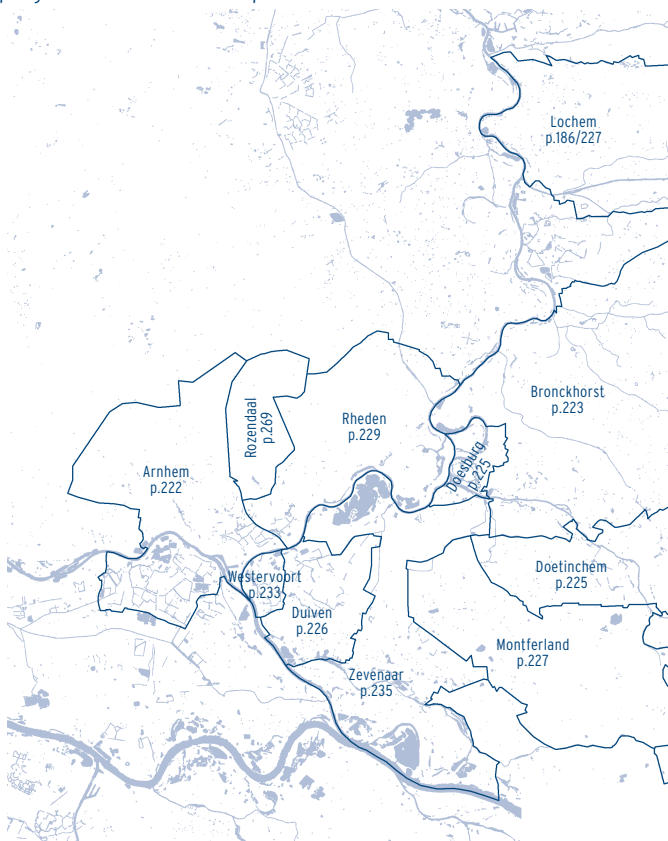
Tel: 026-3212045

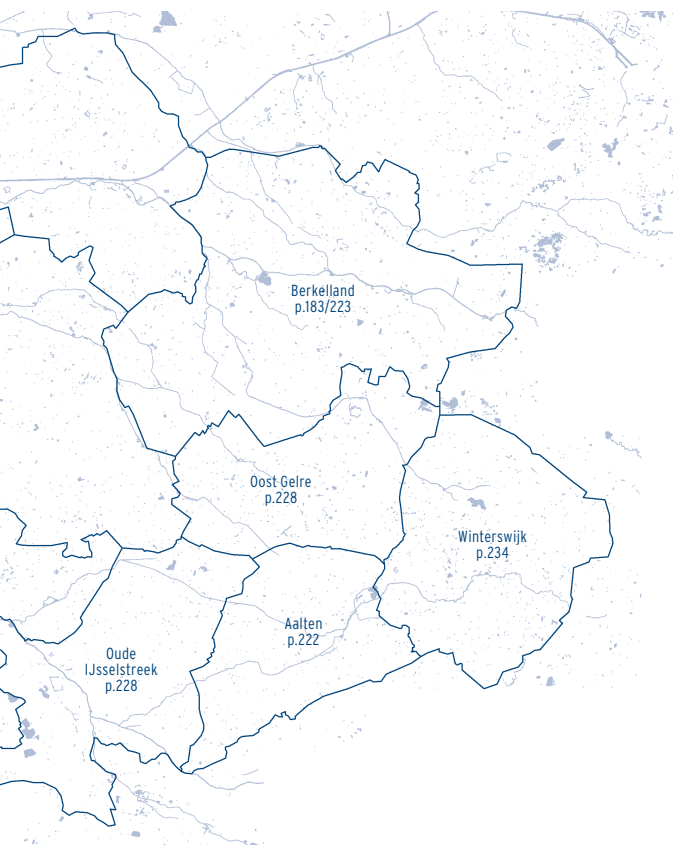
Mail: [info@hfmiddennederland.nl](mailto:info@hfmiddennederland.nl)

Website: [www.hfmiddennederland.nl](http://www.hfmiddennederland.nl)

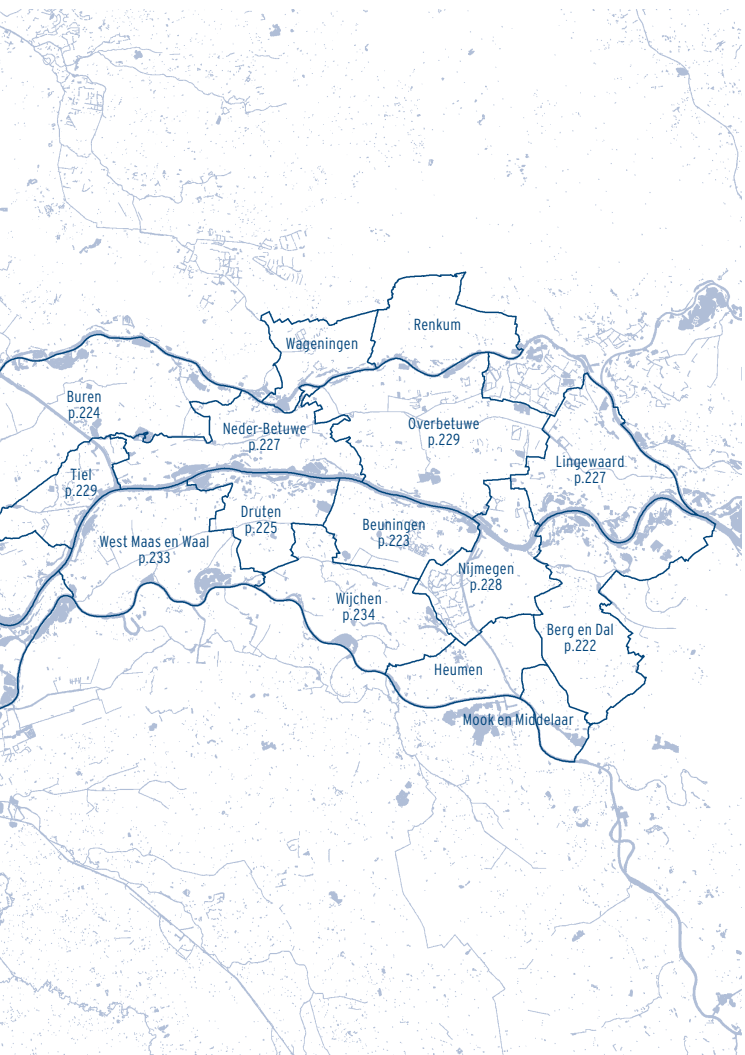
## MIDDEN NEDERLAND - OOST

Grote rivieren en kanalen	p. 212
Recreatieplassen	p. 220
Wateren per gemeente	p. 222









## Bijzondere Voorwaarden

### Het is verboden:

- *Te vissen vanaf bruggen, stuwen of gemalen en in sluiskolken.*

De wateren genoemd in de blauwe, omkaderde tekstvakken zijn uitsluitend te bevissen door sportvissers aangesloten bij de hengelsportverenigingen die behoren tot de Hengelsport Federatie Midden Nederland, Sportvisserij Oost-Nederland of Sportvisserij Zuidwest Nederland.

## GROTE RIVIEREN EN KANALEN


### De Berkel

- *Schuilmiddel  is alleen toegestaan in de gemeente Berkelland.*
- *Gebruik van gemotoriseerde vaartuigen is niet toegestaan.*







**Afleidingskanaal van de Berkel  ** tot het Twentekanaal (Groenekanaal) te Eefde.

### De Oude IJssel

#### M.u.v.

- *De noordoever vanaf Doetinchem t/m de woonboten in Doesburg.*
- *De zuidoever gezien vanaf de Wehlsedijk te Keppel richting Doetinchem vanaf ca. 150m stroomopwaarts (hek) tot aan het einde van de nummering van de viskribben wedstrijdtraject van "De Stokhorst".*
- *De oever in het gedeelte tussen de brug IJsselweg/Jonker Emilweg tot het hekwerk voor het fietspad richting de Beemsterweg.*
- *Nachtvissen  in Ulft is niet toegestaan aan de zijde van de Capettilaan, vanaf stuw Ulft tot aan het punt waar het betonnen fietspad richting de Oude IJssel loopt.*
- *In gemeente Doesburg dient een schuilmiddel  van de voorkant open te zijn.*

### De Linge (ten oosten Amsterdam Rijnkanaal)

- *Vanaf de inlaat Doornenburg tot aan de Loohof (bij zijweg Flierensestraat).  *  
*Nachtvissen met schuilmiddel  is toegestaan vanaf de brug aan de Kerkstraat in Doornenburg tot de inlaat Rijndijk.*
- *Vanaf Rijksweg N839 Huissen-Bemmel tot aan de autoweg Nijmegen-Arnhem A325  .*  
*Nachtvissen met schuilmiddel  is toegestaan na het paardenhuis tot de afsplitsing van het naast gelegen water (naast het Patrouillepad). Vissen is alleen toegestaan vanaf de wegzijde.*

- Van Hollanderbroeksestraat te Elst (gld) tot spoorlijn Kesteren - Echteld bij de A15  .
- *Nachtvissen met een schuilmiddel  is toegestaan in de gemeente Neder-Betuwe.*
- **Het "Aftakingskanaal tot de Linge"**   van de Gesperdensestraat tot de Randwijkse Rijndijk.
- Vanaf **"uitvliet meneer G.J.H. Kuijkgemaal"**   aan de Randwijkse Rijndijk tot de Neder-Rijn
- Vanaf 300 m beneden de spoorlijn Kesteren - Echteld bij de A15 tot aan "Het Schut" in het Meertense veld   .
- Vanaf "Het Schut" tot aan de houten brug over de Linge en de Echteldse Kamp (THC Rivierenland).

Vanaf de autoweg Arnhem - Nijmegen A325 tot aan de Hollanderbroeksestraat (HSV De Rietvoorn te Elst) **Federatieve lijst**.

### De Linge (ten westen Amsterdam Rijnkanaal)

- Vanaf het Amsterdam-Rijnkanaal tot de splitsing met de Doode Linge   
- Vanaf de Erichemsekade tot Lingedijk/Tielerweg bij Geldermalsen  .
- Vanaf de uitwatering van de Korne (Kornedijk bij Buurmalsen) tot de inlaat van de Bisschopsgraaf (bij de Appeldijk te Deil) (HSV Beesd e.o.).
- Vanaf de uitwatering van de Bisschopsgraaf (Appeldijk te Deil) tot de 'De Hooghe Sluys' (bocht Appeldijk / Kloostersteeg) (HSV Beesd e.o.).
- Vanaf Molen De Vrijheid aan de Molendijk te Beesd tot de voormalige Rumpitse Korenmolen aan de Molendijk te Rumpit (HSV Beesd e.o.).
- Vanaf de voormalige Rumpitse Korenmolen aan de Molendijk te Rumpit tot aan de Horndijk te Leerdam (LHV De Snoek Leerdam) *Let op: Geen looprecht van 16 maart tot 1 juli op de uiterwaarden aan de Asperense zijde vanaf de Lingebrug tot aan het Asperens Wiel (2 km).*
- Vanaf de inlaat bij de Horndijk te Leerdam tot de splitsing met het Zederik kanaal bij Arkel (inclusief de Kedichemse Wiel)  .
- De gekanaliseerde Linge, vanaf de dam te Arkel tot de Oude Merwede schutsluis nabij de tweede Voorhaven te Gorinchem (HSV Gorinchem)   .

## Neder-Rijn

### Linkeroever:

- Vanaf de splitsing met de IJssel bij 878.600 tot km 889.950 
- Vanaf km 893.000 tot km 906.000   *schuilmiddel toegestaan voor zover gelegen in de gemeente Neder-Betuwe.*
- Vanaf Opheusdense veer km 906.125 tot km 917.375  
- Vanaf km 917.375 (na het zandgat van Ingen) tot de splitsing van het sluis/stuwkanaal bij het stuwcomplex te Maurik. *Let op: hier geldt geen automatisch looprecht op camping de Schans / Verkrema te Eck en Wiel, er is toestemming nodig van de campingeigenaar. (H.S.V. Het Snoekje Maurik).*
- Vanaf km 924.730 tot km 927.000 (net voor het veer bij Wijk bij Duurstede) (HSV Het Snoekje Maurik).

### Rechteroever:

- Vanaf de splitsing met de IJssel bij 878.600 tot km 889.950 
- Het toeleidingskanaal bij stuwcomplex Driel vanaf km 889.950 tot km 890.920 
- Vanaf km 881.660 tot km 889.950 
- Vanaf km 891.850 tot km 906.000  voor zover gelegen binnen de gemeente Wageningen is het nachtvisseren toegestaan met een schuilmiddel zonder slaapspullen.
- Vanaf km 920.000 tot km 921.200 (HSV Het Snoekje Maurik).
- Vanaf km 924.730 tot km 927 (net voor de veer bij Wijk bij Duurstede) (HSV Het Snoekje Maurik).

## De Lek


- Linkeroever: vanaf ca km 931.260 tot aan ca km 935.005. (Ministerie van Economische Zaken)  
- Linkeroever: ter hoogte van de nieuwe Lekbrug te Vianen van km 948.250 tot km 958.100 (HSV De Reiger Vianen). **Let op: Meeneemlimiet is maximaal 2 snoekbaarzen met een minimummaat van 50cm.**
- Beide oevers: vanaf ca. km. 934.200 tot ca. km 944.600 (Sportvisserij Zuidwest Nederland) 
- Strekkende aan de linkerzijde vanaf de provinciale duikersluis van de Kromme Rijn (kilometer 927.900, beneden Wijk bij Duurstede) tot aan tot aan km 931.250. Met uitzondering de oppervlakte behorende tot het Amsterdam-Rijnkanaal (THC Rivierenland)   



**De Lek**, vanaf km 944.600 bij Fort Hondswijk tot km 948.200 ca. 3 kribben voor de A27 (De Eerste Culemborgse Hengelaarsvereniging ECHV)

- Alleen bevisbaar voor leden van Hengelsport Federatie Midden Nederland. (hier geldt de uitwisseling met buurtfederaties niet i.v.m. beperking in machtiging).

### **Pannerdensch kanaal**


- Vanaf het Looveer km 877.000 tot de splitsing met de IJssel km 878.600 
- Vanaf km 873.500 bij Angeren tot km 877.000 bij Huissen. *Nachtvissen niet toegestaan op linkeroever, Huissense zijde. (Sportvisserij Zuidwest Nederland & Sint Petrus Huissen)*

### **Boven-Rijn / Bijlandsch kanaal** (HSV De Zeelt Millingen)

Linkeroever voor zover behorende tot Duits gebied, van de lijn over de torens van Lobith en Keeken af, tot aan de grens tussen Millingen en Bimmen (waaronder begrepen het **Vossengat** en de **Kleefse Vaart**).

### **IJssel**

#### **Beide oevers:**

Vanaf de splitsing van de Rijn en IJssel km 878.600 tot km 897.000 inlaat van de Zwalm bij Giesbeek. *Schuilmiddel*  *is alleen toegestaan binnen het deel van de IJssel gelegen in de gemeente Rheden met een schuilmiddel zonder grondzeil waarvan de voorkant open is.*

### **Gelderse IJssel** (HSV De Rietvoorn Dieren)

Het is verboden:

- *Auto's of motoren te plaatsen op locaties waar deze hinder opleveren voor overig wegverkeer of gebruikers.*

#### **Rechteroever:**

- Vanaf km. 903.000 N (brug bij Doesburg) tot aan de Gelderse Toren.

Met uitzondering van:

- De oppervlakte tussen de kribben km. 910.555 N en km. 910.815, de veerstoept.
- De afgesneden IJsselarm (het zgn. Dode Stuk) ten noorden van Doesburg.
- Vanaf + 150 meter beneden de boerderij 't Zwarte Schaar tot km. 904.700 N (= aansluiting met de IJssel).

*Nachtvissen en auto's parkeren is verboden op de gronden van de fam. Lebbink.*

### Linkeroever:

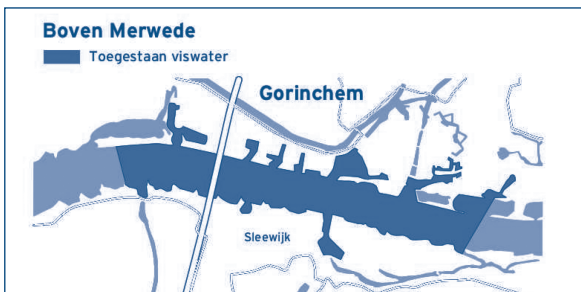
- Vanaf km. 904.700 N tot aan de Gelderse Toren.  
Met uitzondering van:
- De oppervlakte tussen de kribben km. 910.555 N tot km. 910.815, de veerstoep.
- De oppervlakte tussen de kribben km. 912.310 N tot km. 912.370 N, omgeving grindgat.

### Afgesneden IJsselarm onder Rheden voorkant open en zonder grondzeil.

- Linkeroever van km 892.960 tot km 892.700.
- Rechteroever van km 892.960 tot km 894.700.

### Waal

- **Volle breedte vanaf km 895.500 tot km 907.000** (m.u.v. het kantwater aan de rechteroever/noordzijde van km 890.635 tot km 895.500). (Sportvisserij Zuidwest Nederland). *Schuilmiddel*  is toegestaan voor zover gelegen in de gemeente Druten en Neder-Betuwe, met uitzondering van de kribben.
- **Rechteroever tussen km 890.635 en km 895.500** onder Valburg en Zetten. (HSV De Rietvoorn, Elst Gld).
- **De Waal** gelegen tussen km 912.900 en km 915.710. Uitgezonderd: De Strang onder Echteld en de Haven van Tiel. (THC Rivierenland)
- **Beide oevers** van de lijn bovenwaarts getrokken uit de as van krib km 918.475, linkeroever, in rechte richting naar de as van de krib km 918.480, rechteroever, tot benedenwaarts aan de lijn van krib km 921.360, linkeroever, in rechte richting naar de krib km 921.365, rechteroever. (m.u.v. de aan Bato's Erf bv. behorende gronden.)
- **Het 'Rossumse' viswater** gerekend de linkeroever vanaf de rivier de Waal, tot de Rijksdijk van de sluis te St. Andries van de scheiding Heerwaarden-Rossum, buiten de dijk stroomafwaarts tot de scheiding Rossum-Hurwenen en gerekend de noordoever, de scheiding van Heesselt-Varik tot de scheiding Heesselt- Opijnen (km 924 tot km 929), met uitzondering van de haver der Heesseltse steenfabriek. (THC Rivierenland).
- **Volle breedte vanaf de lijn, gaande van km 931.400 (rechteroever/ noordzijde) naar km 932.000 (linkeroever/zuidzijde) tot 951.000 m.u.v. het veerslob te Gameren, het veerslob te Tuil en de volle breedte tussen km 934.390 tot 936.000** (Sportvisserij Zuidwest Nederland)



**Boven Merwede** (Gemeente Gorinchem)   *schuilmiddel toegestaan op de rechter (noord)oever.*

Gehele breedte, inclusief de havens aan de noorden zijde.

Oostelijke begrenzing: De lijn in het midden van de voormalige sluis te Dalem en het midden van de invaart van het Oudendijkse Gat (deze lijn loopt ongeveer gelijk aan km. 953.700) Westelijke begrenzing: De lijn getrokken tussen de toren van Schelluinen en de betonnen paal (Gorinchemse verrechten) aan de zijde van Sleewijk (deze lijn loopt nagenoeg gelijk met km. 958).

## Maas

### De rechter oever:

- Van km 182.800 tot de grensscheiding Batenburg/Appeltern km 188.275 (m.u.v. het haventje te Batenburg). (HSV Altijd Tevreden te Wijchen)  
- Van de Batenburgse grens km 188.275 tot het Megense veer km 192.500 (HSV De Maasstroom te Appeltern) 
- Van de ingang van de dode Maasarm km 211.800 tot km 218.500 te Hedel (HSV De Oude Maas te Kerkdriel).

### De linker oever:

- Van de spoorbrug Ravenstein km 182.800 tot km 185.600 bij Demen (HSV Altijd Tevreden te Wijchen)  

### Maasarm (dode) bij Alem

- Vanaf de Maas tot de sluis te St. Andries, inclusief Schanse Gat (Sportvisserij Zuidwest Nederland)  
- Zuidelijke en Noordelijke Toeleidingskanaal naar de sluis (Sportvisserij Zuidwest Nederland)  
- Gedeelte vanaf km 10.610 tot aan de Jan Kligenweg. Visrechtgebieden: noordzijde (HSV de Fint te Rossum); zuidzijde (HSV de Alver te Alem).

- Gedeelte vanaf de Jan Klingenweg tot aan de zandafgraving. Visrechthebbenden: zijarm bij Alem, (HSV de Alver te Alem); overige, (HSV De Oude Maas te Kerkdriel).
- Vanaf de zandafgraving tot aan de Maas (Sportvisserij Zuidwest Nederland)



### **Amsterdam-Rijnkanaal**

**Voorhaven**   oostelijke oever nabij Rijswijk (HSV 't Snoekje te Maurik).

**Voorhaven** westelijke oever nabij Rijswijk Ravenswaaijse zijde (HSV De Rietvoorn Beusichem).

**Vanaf de Prinses Marijkesluis te Rijswijk tot de Maurikse Wetering** (HSV De Rietvoorn te Beusichem).

**Vanaf de Maurikse Wetering tot de Bernardsluis**   (THC Rivierenland)

**Voorhaven**   tussen Bernardsluis en de Waal (THC Rivierenland).

**Insteekhaven**   bij Groot Industrierrein te Tiel (THC Rivierenland)

*In de Insteekhaven mag uitsluitend grond van de Gemeente Tiel worden betreden. Gronden van de Firma Glaverbel Nederland mogen niet worden belopen.*

**Maas-Waalkanaal**  (NHV De Voorn te Nijmegen)

- Vanaf de uitmonding van de Maas km 165.700 tot 75m van de sluis te Heumen.
- Vanaf 50m uit het eind van de binnenhoofden van de sluis te Heumen tot 300m uit het eind van de binnenhoofden van de sluis te Weurt.
- Vanaf 450m uit het uiteinde van de sluis te Weurt tot een rechte lijn aan de Waalzijde getrokken van de bovenzijde van de haven (steenbezetting) ter hoogte van de middelbare rivierstand.

### **Looprecht langs het Maas-Waalkanaal (totale lengte 18 km)**

- Van de uitmonding van de Maas km 165.700 tot 75m van de sluis te Heumen.
- Beide oevers van hm 20 tot hm 110 m.u.v. oevergedeelten waar werk in uitvoering is.

## **Merwedekanaal**

- De Buitenhaven te Vianen tot aan de Buitensluishoofd van de Grote Sluis (HSV De Reiger te Vianen).
- Onder de gemeente Vianen, Lexmond en Hei-Boeicop, vanaf de binnenfront van het benedensluishoofd van de Grote Sluis en het zuideneinde van de haven in de gemeente Vianen tot de draaibrug te Zwaanskuiken (Heicoppersteeg) onder de gemeente Hei-Boeicop. (HSV De Reiger te Vianen).
- Vanaf de Bullekeslaan te Gorinchem tot de Bazelbrug aan de Zijkade te Hoogblokland incl. Zederikkanaal te Arkel (HSV Gorinchem).
- Vanaf de Bazelbrug aan de Zijkade te Hoogblokland tot de draaibrug te Zwaanskuiken (Heicoppersteeg onder de gemeente Hei-Boeicop. (HSV De Karper Meerkerk).

## **Let op:**

- Looprecht voor het Merwedekanaal westzijde vanaf km 14.750, Bazelbrug tot km 17.350, terrein Beton Arkel met uitzondering van het terrein van de fa. Van Kessel en vanaf km 18.300, opslagterrein RWS te Arkel, tot landtong in Merwedekanaal Gorinchem.
- Merwedekanaal/ Zederikkanaal in gemeente Arkel aan de oostzijde van km 14.500 (Bazelbrug) tot km 18.950, Dam te Arkel.
- Merwedekanaal oostzijde van km 18250 (Rijksstraatwegbrug Arkel) tot km 23.000 (= Grote Sluis Gorinchem).
- Merwedekanaal westzijde, de oostkant van de landtong te Gorinchem;
- Vanaf de Meerkerksebrug tot de afsluitboom (tegenover het gemaal de Wildt, uitlaat De Huibert).

**Kanaal van Steenenhoek**    vanaf de Bullekeslaan in Gorinchem tot aan het oude stoomgemaal onder de gemeente Hardinxveld-Giessendam.

## RECREATIEPLASSEN

Voor deze wateren gelden de volgende voorwaarden:

- *Kijk op [www.visplanner.nl](http://www.visplanner.nl) of de VISplanner app voor kaartjes per gebied met daarop de aangewezen visoevers en seizoensbeperkingen.*
- *Vissen vanaf de campingterreinen e.d. is toegestaan wanneer hiervoor toestemming is verkregen van de terreineigenaren.*
- *Gebruik van gemotoriseerde vaartuigen is alleen toegestaan in de Gouden Ham, Rhederlaag, Eiland van Maurik en Mookerplas.*

### Leisurelands

1. Rhederlaag   
2. De Berendonck   
3. De Mookerplas  
4. De Groene Heuvels   
5. Het Wylerbergmeer   
6. Stroombroek   
7. 't Hilgelo   
8. Nevelhorst   
9. Slingeplas   
10. Hambroek   

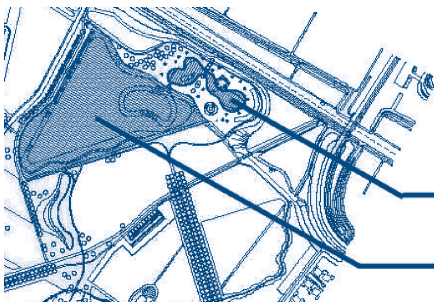
### Uit@waarde bv.

1. **Strandpark Slijk Ewijk**    (beide plassen)
2. **Rijkerswoerdse plassen**    *er mag niet vanaf de eilanden gevist worden en op de natuurlijk ingerichte oever in de zuidoostelijke hoek mag niet gevist worden.*
3. **De Gouden Ham**   
4. **De Meent**   
5. **Het Eiland van Maurik**   (HSV Het Snoekje te Maurik) De Dode Rivierarm, vanaf km 921.480 tot aan de kruising met de Neder-Rijn nabij km 924.730.

Let op: *er geldt geen automatisch looprecht op campings De Loswal te Maurik en het Eiland van Maurik, hier is toestemming nodig van de camping eigenaren.*

## Recreatieplas "Horsterpark" te Duiven

(HSV De Graskarper Duiven)



**Vijver in het Speelbos**

Vissen verboden

**Grote vijver**

Vissen toegestaan

De recreatieplas is gelegen tussen Westervoort en Duiven. Parkeren op de daarvoor bestemde parkeerplaats, deze is gelegen nabij de plas en bereikbaar via de Heilweg net buiten de gemeentegrens van Westervoort.

- *Tijdens het karpervissen is het gebruik van een onthaakmat en een groot landingsnet van minimaal 1m breed en 1m diep verplicht.*
- *Gevangen snoek en karper dient direct in hetzelfde water te worden teruggezet.*
- *Gebruik van boten en/of andere vaartuigen is verboden.*
- *Vissen in de vijver in het speelbos is verboden.*

Een 3e hengilvergunning voor het Horsterpark is te verkrijgen bij HSV de Graskarper te Duiven ([www.graskarper.nl](http://www.graskarper.nl) onder vergunningen).

- *Het gebruik van een bewaarzak is verboden.*
- *Nachtvissen is niet toegestaan.*
- *Er mag niet vanaf het eiland in het Horsterpark gevist worden.*
- *Het vissen met een 3e hengel is alleen toegestaan, indien men in het bezit is van een 3e hengel-vergunning van HSV de Graskarper. De 3e hengel-vergunning is verkrijgbaar bij HSV de Graskarper: [www.graskarper.nl](http://www.graskarper.nl) onder Vergunningen. NB: Een sticker op de VISpas met een Derde Hengeltoestemming is hier niet geldig.*

## WATEREN PER GEMEENTE

---

### GEMEENTE AALTEN

Aa-strang   

Keizersbeek    inclusief Ziegenbeek en Ormelbeek.

Schaarsbeek 

Pieriksbeek 

Boven Slinge / Bielheimerbeek   

Reductiereservoir van de Boven Slinge 

Politiekolk  te Bredevoort.

Vijver industrieterrein 't Broek in Aalten gelegen tussen Spinnerij en Zomerweg.

Vijvers gelegen in wijk 't Slaa in Aalten.

Sloten buitengebied Aalten 

---

### GEMEENTE ARNHEM

Pleyhaven / Akzohaven 

Haven van Coers 

Geul gelegen aan de Neder-Rijn tegenover de Nieuwe Haven / Akzo  

Hoefijzerkolk aan de Drielsedijk

- *Er mag niet gevist worden in de weilanden waar op dat moment vee rondloopt.*
- *Er mogen geen schuilmiddelen geplaatst worden.*
- *Vissen in het weiland waar het water omheen ligt is niet toegestaan (binnenring).*

#### Alle stadswateren in Arnhem

*M.u.v. de parken Zijpendaal, Westerveld, Sonsbeek, Singelpark, Klarenbeek, Angerenstein, Sacre Coeur, parkvijver Presikkaaf, Zuidzijde Immerlooplas, Zuidzijde De Wheme, vijver stadsboerderij "De Korenmaat", Meinerswijk, Voorburgse kolk, vijver aan de Dennenweg, Westzijde zandwinplas Minervasingel Schuijgraaf.*

---

### GEMEENTE BERG EN DAL

Het Meertje   vanaf Nijmegen tot de Duitse grens.

Ooijische Graaf   vanaf toegangsweg Kon.Julianalaan nr. 94 tot aan einde bij de Erlecomsweg aan de Duffeltdijk.



## GEMEENTE BERKELLAND

**Alle wateren gelegen in de bebouwde kom van Neede, Borculo, Ruurlo en Eibergen.** *Met uitzondering van de grachten en waterpartijen bij "Huize De Kamp" in Neede en "Huize Ruurlo" en de vijvers gelegen in Borculo tussen Elbrinksvonder, Heure en De Hofvoogd.*

**Groenlose Slinge**   

**Meibeek** 

**Leerinkbeek** 

**Bolksbeek**   

---

## GEMEENTE BEUNINGEN

Alle in eigendom van de **gemeente Beuningen** zijnde **wateren binnen de gemeentegrenzen.** *Met uitzondering van het water aan de Goudwerf, het water aan de ARN-park aan de Nieuwe Piecklaan en het water nabij de hoek Den Balmerd / Tempelstraat. Voor het vissen in de eerste 2 uitgezonderde wateren heeft men toestemming nodig van de hengelsportvereniging.*

**Loenensche Well** (HSV De Loenensche Well - Ewijk)

- *Bij wedstrijden verzoeken de benodigde ruimte vrij te houden en aanwijzingen van de organisatie op te volgen.*
  - *A.P.V Beuningen geldt ook voor dit viswater. (Algemene Plaatselijke Verordening).*
- 

## GEMEENTE BRONCKHORST

**Stroomkanaal van Hackfort**   

**Lindense Laak** 

**Vijver Biesterveld te Vorden**

**Hengelosebeek** 

**Oude IJsselarm** Laag-Keppel westelijk van de Dorpsstraat.

*Vissen vanuit een bootje voor de aanwezige woonboten is niet toegestaan.*

**Van Heeckerenbeek**    en uitwaterende watergangen

**Baakse Beek**   

*Met uitzondering van:*

- Het landgoed "De Wierse" te Vorden/Ruurlo.
- Het landgoed "Hackfort" te Vorden.

**Veengoot**   

*Met uitzondering van:*

- De poel gelegen ten zuiden van de Petersdijk.
- Het landgoed "Hackfort" te Vorden.
- De brug Deldenseweg te Vorden + 500 meter stroomopwaarts.

**Groote Beek**    **Wittebrinkse beek en Zelhemse beek** + uitwaterende watergangen, ten noorden o.a. Kleine Beek, Hengelose Beek deels, Heidenbroekse Vloed, Vloedbeek, Halsche Vloed en zuidelijk o.a. Olburgse wetering, Luursche Laak, Dremptse wetering, Rode Beek, Hummelose Beek en Leigraaf.

**Vierakkerselaak** 

**De Weppel** in Hummelo

## **GEMEENTE BUREN**

**Polderwater Neder-Betuwe**   

Alle watergangen in de polder Neder-Betuwe tussen de lijn Kesteren - Ochten tot aan de lijn Tiel - Buren - Culemborg. *Met uitzondering van de Ravenswaaijse Wetering, vanaf de duiker onder de Rijswijkse Veldweg tot aan de uitmonding van de Maurikse Weteringen van de Maurikse Wetering tot aan de stadgracht te Buren. Alleen de watergangen die bereikbaar zijn vanaf de openbare weg mogen worden bevist.*

**Geul aan de Rijnbandijk ten westen van de Oude Rijn**   

**Polderwater Culemborgerwaard** (Stichting Combivis C.B.B), zie gemeente West Betuwe.

**Oude Rijn van Marsdijk tot de Nederrijn**

**Maurikse wetering** vanaf brug Achromorgenstraat tot Nieuweweg (E.C.H.V. Culemborg).

**Afgesloten Put op het Recreatiegebied Eiland van Maurik**   gelegen aan de noordoostelijke zijde van Maurik (HSV Het Snoekje Maurik).

- *Het is verboden zich met een boot op de afgesloten put te bevinden.*
- *Parkeren alleen toegestaan op het parkeerterrein van H.S.V. Het Snoekje Maurik.*

## GEMEENTE CULEMBORG

**Polderwater Culemborgerwaard** (Stichting Combivis C.B.B), zie gemeente West Betuwe.

---

## GEMEENTE DOESBURG

**Water langs de Koppelweg** 

**De vroegere loop van de Oude IJssel te Doesburg** (vanaf de duikerinlaat in de loop tot de afdamming bij de huidige loop met inbegrip van een afgesneden bocht, lopend om het wilgenbosje dat eigendom is van het waterschap).

**Broekhuizerwater**    (voorkant open) en uitwaterende watergangen, o.a. Hoge Leiding, Wehlse Beek, Didamse Leigraaf.

**Twee vijvers aan de Didamseweg**    N338 te Doesburg (voorkant open).

---

## GEMEENTE DOETINCHEM

**Bielheimerbeek**  

**Akkermansbeek** 




**Stadswateren Doetinchem**

- Vijver Beukenhage
- Kennedy vijver
- Kapperskolk
- Vijver Onstein / Ampsen
- Vijver Boekweidreef / Koriander- Belderstraat
- Veldvijvers Kruidenlaan, 7 stuks
- Vijvers Liemersweg
- Vijver Esdoornlaan
- Alle wateren gelegen in de wijk Dichteren.
- Vijvers Verheulsweiden   

**Wehl** de vijver aan de Esdoornlaan / Dennendreef.

---

## GEMEENTE DRUTEN

**De Nieuwe wetering**    (m.u.v. het gedeelte gemaal Bloemers, tot het bruggetje aan de Batenburgsestraat).

**Broeksche Leigraaf**   

**Blaauwe wetering**   

**Leeuwense wetering**   

**Zijwetering Broeksche Leigraaf Molenhoek**    ten zuiden van en evenwijdig aan de Broeksche Leigraaf ter hoogte van Molenhoek.

**Grindgat**    in gebied Afferdense en Deestse waarden ten zuiden van de Waal tussen Deest en Druten (HSV Deest).

**Strangen Deest**    Buitendijks in uiterwaard, bereikbaar via noordelijke richting in Grote Straat te Deest (HSV Deest).

**Singel langs Van Heemstraweg in Druten**

**Wateren gelegen tussen de Hansekamp/Boslaan en Scharenburgsestraat**

**Water gelegen aan De Tolboom / Schriksestraat in Afferden**

---

## GEMEENTE DUIVEN

**Wijde Wetering**    en uitwaterende watergangen, o.a. Nieuwgraafsche wetering.

**Zevenaarse wetering**    en uitwaterende watergangen tot Jezuïten-waai.

---

## GEMEENTE GORINCHEM

**Singel gelegen tussen de Kleine en Grote Schelluinsekade**

**De twee visputten aan de Hoogbloklandseweg 6a te Hoogblokland**

(HSV 't Stekelbaarsje te Arkel)

*Voorwaarden:*

- *Wedstrijden kunnen alleen georganiseerd met toestemming van de vereniging.*
- *Tijdens wedstrijden van 't Stekelbaarsje zijn de putten voor gastvissers gesloten. (zie website van de vereniging)*
- *Nachtvissen verboden.*
- *Zinkvissen verboden en leefnet verboden.*
- *Grote put: Vissers met een VISpas anders dan die van HSV 't Stekelbaarsje mogen alleen vissen met een vaste hengel van ten hoogste 11,5 m lang.*
- *Kleine put: Vissers met een VISpas anders dan die van HSV 't Stekelbaarsje mogen alleen vissen met (werp)hengel voorzien van een dobber, waarbij hengel + gebruikt tuig samen maximaal 10 m lang zijn.*
- *Weerhaakloze haak is voor iedereen verplicht, onthaakmat aanbevolen.*

**De sloten aan weerszijden van Rijksweg 15** onder Vuren, Herwijnen, Gellicum en Deil, tussen km 79 en km 113 zijnde vanaf de Linge tot Rijksweg 2.

Ministerie van Economische Zaken   

HSV Gorinchem:

Alle tot de gemeente **Gorinchem** behorende **watergangen, singels en sierwateren** - voor zover deze vanaf de openbare weg te bereiken zijn - **met uitzondering van het Dalemse Wiel, de Lingehaven, de waterpartij Lindelaantje en de Vliet, de Schelluinsevliet vanaf de spoorwegovergang Banneweg tot aan het viaduct van de Rijksweg over de Bataafskade, het Zwanenwater, het Paardenwater, het privéwiel fam.van Vliet, het grote Wiel en het kleine Wiel.**

## GEMEENTE LINGEWAARD

Water aan de voet van de dijk langs de Melkweg bij Huissen  

Watergang aan de oostzijde van de Kampsestraat / Broekakkers  

Watergang tussen Kampsestraat en Patrouillepad zuid  

Watergang ten westen van Patrouillepad zuid  

Waterpartijen aan Het Kampsepad Noord en Expeditiedreef  

Verbrede uitmonding van de Haalderense Zeeg naar de Linge  

---

## GEMEENTE LOCHEM

Twentekanaal    (Sportvisserij Oost-Nederland)

Bolksbeek  

Grote waterleiding naar onderleider Berkel 

Eefsebeek 

Barchemse Veengoot 

Nettelhorsterlaak 

---

## GEMEENTE MAASDRIEL

De Zandmeren  te Kerkdriel (HSV De Oude Maas Kerkdriel).

De Capreton   (Beheerseenheid Bommelerwaard)

De Hoofdwetering   (Beheerseenheid Bommelerwaard)

Al het **polderwater in Bommelerwaard**  met uitzondering van de Drielse Wetering, Lieskampen en De Rampert (Beheerseenheid Bommelerwaard).

---



## GEMEENTE MONTFERLAND

Rondweg, Groote wetering, Vethuizensche wetering, Reefsche wetering 

Polderwater de Liemers 

Vijver Laakweg te Azewijn

Didam alle wateren in de bebouwde kom inclusief de retentievijver aan de Kollenburgweg.

Didamse wetering    en uitwaterende watergangen o.a. Hengelder Leigraaf, Angerlosche Wetering.

---

## GEMEENTE NEDER-BETUWE

Polderwater Neder-Betuwe   zie gemeente Buren.

Watergang gelegen aan De Vlasman in Dodewaard

Dodewaard   watergang gelegen tussen de Leigraafseweg en de A15.

De Strang   aan de Waalbanddijk te Dodewaard tussen ca. de Groenestraat en de Kerkstraat (kadastraal bekend gemeente Hien, sectie D, nummer 480).

## GEMEENTE NIJMEGEN

**Stadswateren Nijmegen** alle wateren in de stadskern van Nijmegen ten zuiden van de Waal.

*Met uitzondering van de vijvers in het Kronenburgerpark, vijver bij de Tarweweg en de vijver tussen de Weezenhof en de Staddijk.*

*Nachtvissen met schuilmiddel met de landelijke NachtVISToestemming is toegestaan in:*

- De vijvers gelegen tussen de Winkelsteegseweg en de Vossendijk (beter bekend als Sint Jan)  
- De vijvers aan de zuidzijde van de Staddijk (beter bekend als Park Staddijk)  
- De vijvers tussen de Ypenbroekweg en de Smallesteeg gelegen aan de Weijbroekweg (alleen te bevissen vanaf de zuidzijde, industriekant).  

**Oostelijke vijver Bijsterhuizen**   gelegen tegen de A73 / Nieuwe Wetering.

**Watergang rondom Colmarstraat en watergang Bellefleurstraat / Weefgewichtstraat**

**Spiegelwaal / Nevengeul Lent**  

**Nieuwe Wetering-Tochtsloot**   ten oosten van en zuidelijk langs de A73 tot Westerkanaaldijk incl. zijtak Wijchenseweg (N236) tot Westkanaaldijk.

---

## GEMEENTE OOST GELRE

**Groenlo** vijver tussen de Rondweg N319 en de Botterpeterweg.

**Baakse Beek**   

**Veengoot**   

**Wateren rondom Lichtenvoorde** 

---

## GEMEENTE OUDE IJSSELSTREEK

**Groote wetering, Vethuizensche wetering, Reefsche wetering** 

**Boven Slinge / Bielheimerbeek**   

**Langesloot** 

**Akkermansbeek** 

**Bergerlagbeek** 

**Het Grensgedeelte van de Kleefse Graaf** 

**Gendringen** wateren gelegen aan de Touwslagersbaan en de Haverkamp.

**Ulft** wateren gelegen aan de Boogschutter te Ulft, de Wega, de Slingestraat, de Dinkelstraat, de Maasstraat en nabij het winkelcentrum De Blenk.

De watergangen en vijvers gelegen op industrieterrein De Rieze.

**Varseveld** de vijver achter Firma Kramp / Hofshuus (parkeren aan einde Leemscherweg). Vijver tussen de Markeweg en Frankenweg, vijver ten noorden van de Guldenweg.

**Uiftse beek** 

**Keizersbeek**    inclusief Ziegenbeek en Ormelbeek.

## Sloten tussen Varsseveld en Gaanderen

Zwarte beek 

Hettergraaf 

### 't Hoge Venne (HSV 't Hoge Venne)

Gelegen aan de Hogeweg te Heelweg.

- *Vissen is toegestaan van 5.00 uur tot 23.30 uur, in de tussenliggende periode is het niet toegestaan op het terrein aanwezig te zijn.*
- *Het is verboden zich in of op het water te bevinden.*
- *Alle gevangen vis dient in hetzelfde water te worden teruggezet.*
- *Snoek dient onmiddellijk teruggezet te worden in hetzelfde water.*
- *Fietsen en bromfietsen verplicht bij de ingang plaatsen, auto's op de parkeerplaatsen.*

---

## GEMEENTE OVERBETUWE

Wetering   gelegen langs de **Heterensestraat** te Heteren.

Wetering   gelegen langs de **Polderstraat** te Heteren.

Watergang op Industrierterrein Heteren   tussen de N837 en de McDonalds.

Eldense Zeeg en Verloren Zeeg  

Watergang langs Paardenbloem en Hoenveldsestraat  

---

## GEMEENTE RHEDEN

De Vijver in Velp ingesloten door de Overbeeklaan en de Vijverlaan

De wateren op bedrijventerrein de Beemd gelegen aan de oostzijde van het Velperbroekcircuit. 

---

## GEMEENTE TIEL

Polderwater van de Tielerwaard, zie gemeente West Betuwe   .

Wateren industrieterrein Medel    Gelegen tussen de Linge en de A15 m.u.v. de grote plas aan De Diepert/ Medelsestraat.

Watergang Kanaalstraat

Singel hoek Hoog Kellenseweg en Groteburgse Grintweg

---

## GEMEENTE VIJFHEERENLANDEN

POLDERWATEREN VIJFHEERENLANDEN  

- **Water langs Langesteinseweg**
- **Polderwater Nieuwland:** gelegen langs de Smalzijde, Breezijde, de Geerweg en de Lange Schenkel.
- **De Watergang ten zuiden van de Rietveldse Achterdijk** tot de brug van de Tiendweg naar de Gravinneweg in de verenigde polders Kedichem - Oosterwijk.

- **De Voorwetering westzijde van Lakerveld** vanaf de Veldweg tot aan bebouwing Meerkerk.
- **De Steegwetering** zuidelijk van de Heicoppersteeg vanaf Lakerveld tot aan de hoek Kortekade, de Wetering ten noorden tot aan de bebouwing en de Middelwetering langs de Bastaardkade.
- **De Nederboeicopper Voorwetering** vanaf het Merwedekanaal tot aan de Zijlkade aan de noordzijde van de Hei- en Boeicopseweg.
- **De Beneden en midden Huibert.**
- **Wateren gelegen in polder Blommendaal en langs de Hazelaarsingel en Burggraaf.**
- **Wateren ten zuiden van de bordenweg en het noordelijk deel van de kleine Vliet.**
- **Wateren langs Noordlosekade en noordzijde (kaaiwetering).**
- **Water ten noorden van de Tierendweg.**
- **Overcopperwetering (gedeeltelijk)** gelegen langs de Hei- en Boeicopseweg in de polder Overboeicop.
- **De singels Leerdam-Noord** kadastraal bekend sectie C nr. 2457. *Er mag slechts worden gevist met één hengel en aangewezen aassoorten.*
- **Langs Recht van ter Leede en Molenlaan** sectie C nrs. 2551 en 2554.
- **Langs Ooievaarlaan** sectie C nr. 2576.
- **Langs Hazeleger** sectie C nr. 2578.
- **Langs Frans L. Blomlaan en Drossaardlaan** sectie C nrs. 2225 en 2548.
- **Langs Loosdorp en Van Leyeburgstraat** sectie C nr. 2528.
- **Wieltje van Collée** sectie B nr. 9052.
- **Esdoornstraat** sectie D nrs. 235, 343, 303, 312 en 236.
- **De Nieuwe Vliet, de Beneden en midden Huibert, de Overboeicopperwetering** (gedeeltelijk), gelegen langs de Hei- en Boeicopseweg in de polder Overboeicop.
- **De Wetering langs de Geerdijk, de Korte Schenkel** en ten zuiden van Recht van te Leede.
- **De Kortgerechtse Voorwetering** langs de Schaikseweg en de Pijpsloot ten zuiden van de Donkere kade.
- **De Voorvliet** langs de Loosdorpse Weg tot 50 meter uit het gemaal.
- **De Wetering langs de Loosdorpse Weg.**
- **De Wetering ten zuiden en noorden van de Bruinixdeelsekade.**
- **De Achterdijkwetering** vanaf de Koenderseweg tot aan de Rietveldse Achterdijk.
- **De Nieuwe Boezem** vanaf het gemaal tot de brug naar de Gravinneweg.
- **De Hooglandse Wetering** langs de Tierendweg.



- **De Broekgraaf** ten zuiden van de Nieuweweg langs het wandelpad en recreatieveld en op de kruising met de Koenderseweg.
- **De Boezem langs de Hooglandse Tiendweg en de Laaglandse Wetering**, beide in De verenigde polders Kedichem - Oosterwijk.
- **De Voorwetering Hoogeind** ten noorden van de Hoogeindseweg vanaf de Schaikseweg tot aan de Molenvliet.
- **Watergang aan de voet van de dijk bij Everdingen.**
- **De Oude Zederik** onder Vianen, vanaf de Buitenlandspoort tot aan het Merwedekanaal in de polder onder Vianen.
- **De Biezenwetering**, vanaf het Merwedekanaal tot aan de Vogelenzangseweg in de polder onder Hagenstein.
- **De Achterwetering** in de polder Autena, langs de Bolgerijsekade vanaf de Graaf Huibertlaan voor zover de openbaarheid strekt.
- **De Bolgerijse Achterwetering** ten zuiden van de Bolgerijse-kade vanaf de A2 tot aan de A27 in de polder Bolgerijen.
- **De Autennase Achterwetering** ten noorden van de Bolgerijsekade vanaf de A27 tot aan de Kostverlorenweg in de polder Autena.
- **De Autenase Achterwetering** vanaf de A2 tot aan het Merwedekanaal in de polder Autena.
- **De Bolgerijse Voorwetering** langs de Achterboeicopperkade in de polder Bolgerijen.
- **De Bolgerijse Voorwetering** langs de Zijderveldselaan in de polder Bolgerijen.
- **De Bolgerijse Voorwetering** vanaf de A2 tot aan het Merwedekanaal in de polder Bolgerijen.

*Voorwaarden: Het is niet toegestaan om anders dan van de openbare weg in genoemde wateren te vissen, tenzij men schriftelijke toestemming heeft om aangrenzende landerijen en graskaden te mogen betreden.*

---

## GEMEENTE WEST BETUWE

### **Polderwater Culemborgerwaard (Stichting Combivis C.B.B.)**

De A-watgangen en wielen van het Polderdistrict Tieler- en Culemborgerwaarden, gelegen ten noorden van de Linge en ten zuiden van de Lek. Westelijk begrensd door de Diefdijk van Leerdam tot Fort Everdingen. De oostgrens wordt gevormd door de Kornedijk tussen Buurmalsen en Buren, de Aalsdijk van Buren tot Zoelmond en de Schaardijkseweg van Zoelmond tot de Lekdijk nabij Ravenswaaij. (M.u.v. de watergang vanaf de zijverbinding naar de "Oude Horn" tot aan de "Nieuwe Horn" te Acquoy.)

Voorwaarden:

- *Het betreden van aan het viswater grenzende percelen of (gras)kaden, niet zijnde openbare wegen, is verboden.*
- *Er mag niet worden gevestigd zodra ijsvorming optreedt en zolang het water met ijs is bedekt.*
- *Het betreden van kunstwerken ten dienste van de waterhuishouding, zoals sluiskolken, sluizen, gemalen en stuwen is verboden. Tevens is het vissen binnen 75meter van voormelde kunstwerken verboden.*
- *Er mag alleen vanaf de oever worden gevestigd. Gebruik van vaartuigen, in welke vorm dan ook, is verboden.*
- *Vissers die gericht op karper vissen dienen te allen tijde een onthaakmat en landingsnet bij zich te hebben.*
- *De minimummaat voor snoek is vastgesteld op 60cm en voor snoekbaars op 50cm. Alleen tijdens de wettelijk toegestane periodes mag er per visdag ten hoogste één snoek boven de 60cm of één snoekbaars boven de 50cm worden meegenomen (dus nooit een snoek en een snoekbaars tegelijk).*
- *Gevangen graskarpers dienen onmiddellijk na de vangst op dezelfde plaats te worden teruggezet. Ook het tijdelijk bewaren in een leefnet, bewaarzak, hetzij op andere wijze, is om wat voor reden dan ook verboden.*

### **Boterslootsche Voorvliet en Bloemendaalsche Vliet**

**De Dode Linge** bij Acquoy (HSV De Ruisvoorn te Acquoy).

**De Zandput** te Acquoy (HSV De Ruisvoorn te Acquoy). *Op de Dode Linge te Acquoy mag vanaf de wal worden gevestigd op het stuk vanaf de Linge tot aan de te sloot zuidzijde, op het stuk tegenover de NH kerk te Acquoy en vanaf de botensteiger. Op de Zandput te Acquoy ( nr. E) moet men 20 meter uit de oever blijven.*

**De sloten aan weerszijden van Rijksweg 15**   onder Vuren, Herwijnen, Gellicum en Deil, tussen km 79 en km 113 zijnde vanaf de Linge tot Rijksweg 2 (Ministerie van Economische Zaken).

**Wetering gelegen onder Haaften**   tussen km 109.700 en km 115.000 van Rijksweg 15 (Ministerie van Economische Zaken).

**De Veerwiel**  gelegen aan de N484 onder Leerdam.  
(LHV De Snoek te Leerdam)

**De Munnikenwiel** (LHV de Snoek-Leerdam)

### **De Broekse Uitlaat** (LHV De Snoek te Leerdam)

Uitloop in zuidoever van de Linge van gemaal Vogelswerf (Spijk) tegenover Kedichem, kadastraal bekend gemeente Heukelum, sectie E, nr 2.

**Let op:** *Uitsluitend de westoever mag worden betreden vanaf het gemaal tot het op de oever aanwezige hekwerk. Vissen is niet toegestaan in de periode van 1 januari t/m 30 juni.*

### **Polderwater van de Tielerwaard**

De A-watergangen, bereikbaar vanaf de openbare weg in de polder Tielerwaard, tussen Tiel en Gorinchem, noordelijk begrensd door de Linge en zuidelijk door de Waal. M.u.v.:

- *Dalem: de watergang tussen het gemaal Constantia Adriana en Spijkseweg.*
- *Hellouw: de watergang langs en tussen de Voorste en Achterste Molen.*
- *Deil: de watergang tussen het gemaal de Vlinder en de provincialeweg.*
- *Wadenoyen: de Molengraaf van de Lingedijk tot de spoorlijn Geldermalsen-Tiel.*
- *Tiel: de watergang van het inlaatgemaal aan de Lingedijk tot de Oude Tielseweg en tot de spoorlijn Geldermalsen-Tiel.*

**De Baggergaten** onder en boven de dam der Noordergeul te Heesselt.  
(THC Rivierenland)

*Het is verboden vanuit een boot en/of ander vaartuig te vissen.*

---

### **GEMEENTE WEST MAAS EN WAAL**

**Haven Alphen aan de Maas**   aan de Schansedijk / Oijenseveerweg.  
*Vissen alleen toegestaan vanaf de noordoever gelegen aan de Schansedijk (vanaf de haven tot inlaat met de Maas). En vanaf de zuidoever vanaf de monding met de Maas tot ca. halverwege de plas richting Oijenseveerweg. Zie [www.visplanner.nl](http://www.visplanner.nl) voor een kaart van het bevisbare gedeelte.*

**Watergang langs Van Heemstraweg bij Wamel vanaf de Nieuwe weg tot de Veerweg**

---

### **GEMEENTE WESTERVOORT**

**Gat Roelofsen aan de Rijndijk** (vissen alleen aan westzijde) *Nachtvissen is alleen toegestaan met een NachtVIStoestemming van HSV De Alver Westervoort.*

**Strangen buitendijks**  gelegen tussen de Rijndijk en Pleijdijk.

**Pleyplas gelegen tussen De Kleine Pley en Veerdam te Westervoort** 

**Watergangen rondom Duiven, Westervoort en Zevenaer** 

*voor de ligging zie VISplanner.*

## GEMEENTE WIJCHEN

Wateren Beheerseenheid Groot Maas en Waal   

De Grenswatergang

Landweier

**Nieuwe Wetering** (m.u.v. het gedeelte gemaal Bloemers, tot 1km ten noorden van het bruggetje Batenburgsestraat).

Verbindingswetering

Grote Wetering

Blauwe Wetering

Leeuwense Wetering

Reef Wetering

**Niftrikse Wetering** (m.u.v. van het Wychense Meer)

**Balgoyse Wetering** en alle overige bij het waterschap Rivierenland in eigendom zijnde zgn. A-watergangen, gelegen in het beheersgebied Groot Maas en Waal.

**Nieuwe Schanse Wetering** zijarm vanaf de Grote wetering tot monding in grindgat 60 meter ten zuiden van Berguizen weg te Nieuwe Schans.

**Zijwetering Broeksche Leigraaf Deestersteeg** ten zuiden van en evenwijdig aan de Broeksche Leigraaf ter hoogte van Deestersteeg.

**Broeksche Leigraaf-Oude Wetering**

**Wateren gelegen op industrieterrein Bijsterhuizen**    gelegen tussen de A73 en de N326.

Leursche Leigraaf

Watergang ten zuiden van De Flier in Wijchen

Wetering gelegen aan de Oude Heppert bij Altforst

Wetering gelegen tussen de N329 en Mekkersteeg in Appeltern

Vijver aan de Haselcamp in Horssen

---

## GEMEENTE WINTERSWIJK

Boldersbeek 

Boven Slinge   

*Let op: Er zijn enkele delen van de Boven Slinge verwijderd omdat de rechten hier niet in het bezit waren van de verhuurder. Zie [www.visplanner.nl](http://www.visplanner.nl) of de app voor de meest recente kaart.*

Groenlose Slinge   

Ratumse Beek

Beurzerbeek   

Zwanenbroekgraven  inclusief Stortelersbeek

**Winterswijk** alle wateren in de bebouwde kom met uitzondering van de vijver tegenover restaurant "Weerkomm'n", de vijver bij kruising Venemansweg / Driemarkweg, de vijver gelegen tussen de Magnoliastraat / Bocholtsestraat.

## GEMEENTE ZALTBOMMEL

**Geul van Afgedamde Maas tot Neswaarden** **B** **D**

**Zuidzijde De Neswaarden te Aalst** **B** **D** voor begrenzing zie [www.visplanner.nl](http://www.visplanner.nl) (Sportvisserij Zuidwest Nederland).

**Put Nieuw Tijningenplas te Zaltbommel** (HSV Nieuw Leven te Zaltbommel)

Voor een NachtVIStoestemming kan contact worden opgenomen met de vereniging.

---

## GEMEENTE ZEVENAAR

**Wijde Wetering** **D** **B** en uitwaterende watergangen, o.a. Nieuwgraafsche wetering.

**Zevenaarse wetering** **D** **B** en uitwaterende watergangen tot Jezuitenwaai.

**Didamse wetering** **D** **B** en uitwaterende watergangen o.a. Hengelder Leigraaf, Angerlosche Wetering.

**Zwalm** **D** **B** en uitwaterende watergangen.

**Bevermeer** **B** **D**

**Watergang plus kolk** **B** in de polder tegenover Huis Aerdt in Herwen.

---

## GEMEENTE ZUTPHEN

**Wateren in de gemeente Zutphen en Warnsveld** (voor zover in beheer van waterschap Rijn en IJssel) *M.u.v. Vijver Staatsliedenkwartier, Vispoortgracht, Hoofdgracht, Pompkanaal, Kerkhofgracht, Slingerbosgracht, Grote Gracht, Industriehaven, Marshaven, Zandgat bij Reesink en de Houthaven. (voor de ligging zie VISplanner).*

# SPORTVISSERIJ ZUIDWEST NEDERLAND

Sportvisserij Zuidwest Nederland

Adres: Biesboschweg 4a, 4924 BB Drimmelen

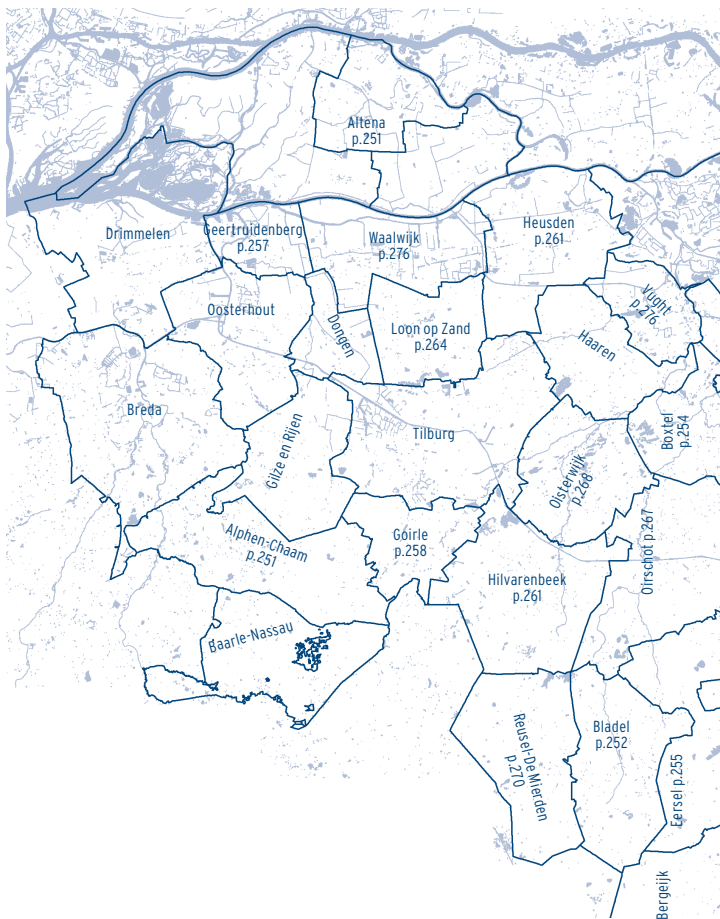
Telefoon: 0162 - 68 72 60

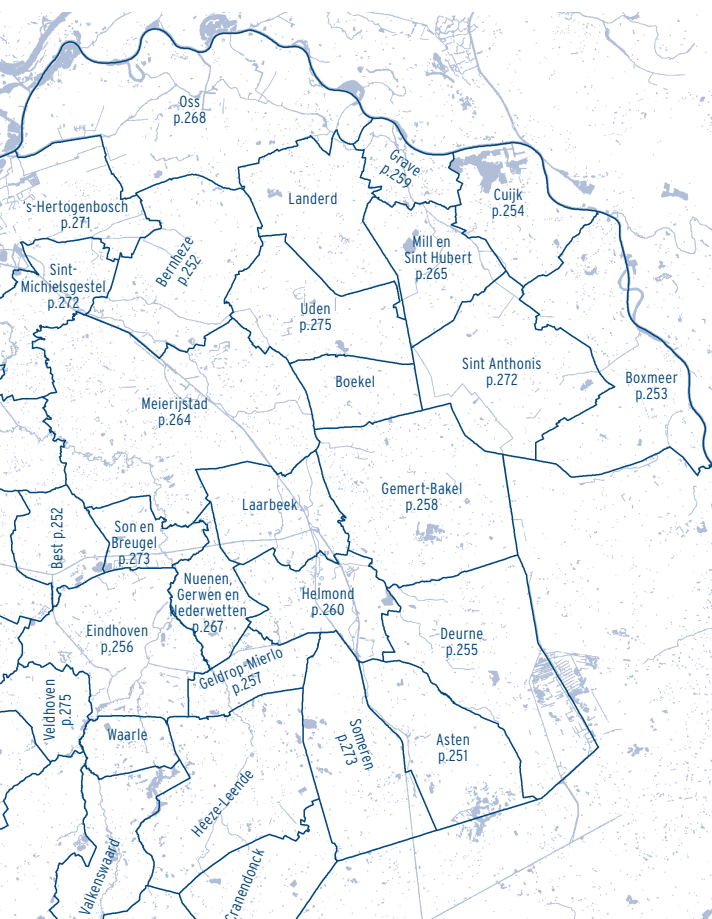
E-mail: [info@sportvisserijzwn.nl](mailto:info@sportvisserijzwn.nl)

Website: [www.sportvisserijzwn.nl](http://www.sportvisserijzwn.nl)

Regionaal water p. 242

Wateren per gemeente p. 250



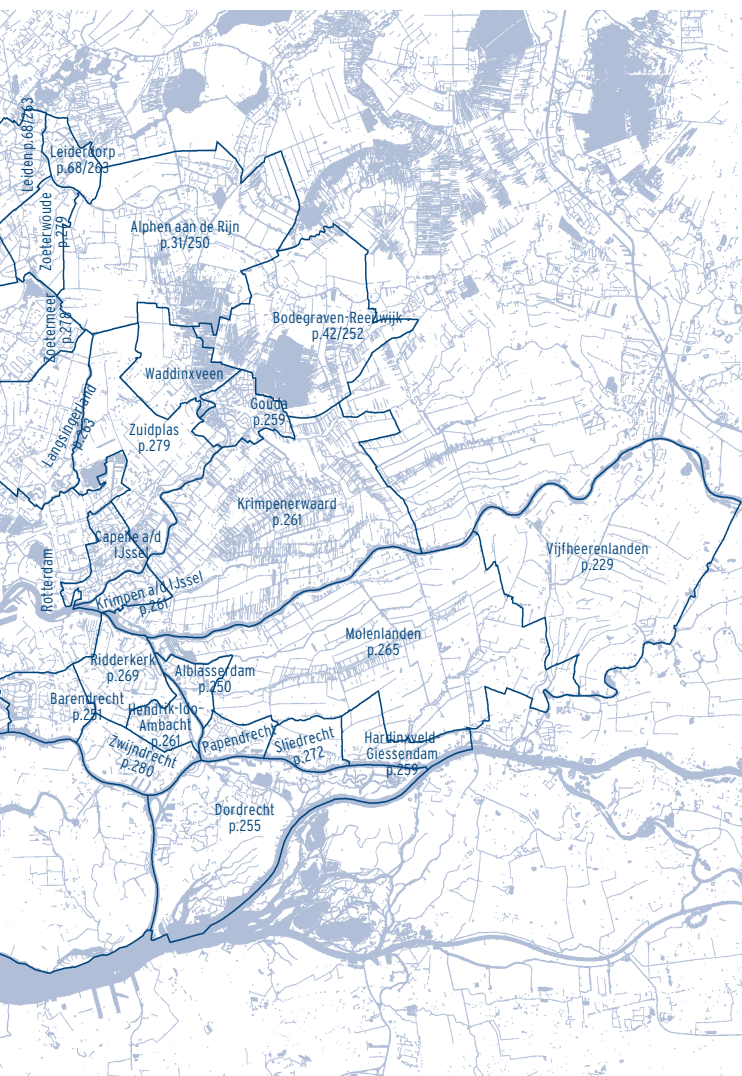












## REGIONAAL WATER

**Aa** vanaf Limburgse grens tot aan gemaal waterschap bij 's-Hertogenbosch

### ALGEMENE VOORWAARDEN WATEREN WATERSCHAP AA EN MAAS:

- *Het is verboden te vissen en aas te presenteren:*
  - a. *Binnen een afstand van 25 m benedenstrooms en 25 m bovenstrooms van stuwen.*
  - b. *Binnen een afstand van 50 m van gemalen.*
  - c. *In vispassages en binnen een afstand van 50 m van de uitstroomopening en 25 m van de instroomopening van vispassages.*
- Het is toegestaan om te lopen over de gronden naar en langs genoemd viswater, voor zover deze gronden eigendom zijn van waterschap Aa en Maas; naar gemalen.

**Aarkanaal**   visrechthebbende: Hengelaarsbond voor Leiden en Omstreken.  
**Afgedamde Maas**

- De **rechterhelft** van de rivier de Maas, **vanaf de Nederhemertse Paal tot aan het Heusdens Kanaal**  .
- **Linkerhelft** (zuidzijde), beneden de dam door de Maas tot het veer Nederhemert  .
- **Vanaf het Heusdens Kanaal tot aan de km 239.875** (gemeentegrens Aalburg/Woudrichem)  .
- **Boventoeleidingskanaal (Waalhaven) en Benedentoeleidingskanaal (Maashaven)**   van de Wilhelminasluis te Andel. *Let op: het vissen vanuit vaartuigen is hier verboden!.*

**Amer**    voor zover gelegen in de Gemeente Drimmelen.

**Bathse Spuikanaal**   hier gelden dezelfde aanvullende voorwaarden als voor het **Volkerak**.

**Beatrixkanaal**   

**Beneden-Dommel**   vanaf de Vughterstuw tot aan de syphon onder het Wilhelminakanaal te Son, voor zover eigendom van waterschap De Dommel. Inclusief alle hierop uitmondende watergangen voor zover eigendom van waterschap De Dommel




**Beneden-Merwede**   de linkerhelft (zuidzijde) vanaf km 961.250 tot km 964.500.

**Bergsche Maas** (aansluitend op de Maas, km 226.300), **incl. afwateringskanaal tot aan de Bovenlandsesluis**, (ter hoogte van km 235.000), **de Jachthaven en Stapelloophaven te Heusden, de havens van Genderen, Drongelen, Hagoort, Dussen en de Noorderhaven** van het voormalige Keizersveer  .

## Biesbosch

- **Gehele Brabantse Biesbosch**   uitgezonderd: de kantwateren aan de oostzijde van de Catharinepolder, de polder Hooge Hof en de Deeneplaat. *Uitgezonderd de binnendijks afgesloten voormalige krekken, gelegen in de zgn. Oost- en Noordwaard.*
- **Dordtse Biesbosch** bestaande uit het **Zuid-Maartensgat** en het **Gat van de Kielen**  .
- **Killen en gaten van de Sliedrechtse Biesbosch**   gelegen tussen de Merwede, Nieuwe Merwede en Wantij: **Moldiep, Sionsloot, Kikvorschkil, Helsloot, het boven- en benedentoeleidingskanaal naar de Helsluis** en de **Zoetemelksekil**.
- **Verbindingswateren noord-zuid** tussen Amer en de Biesboschsluis te Werkendam, bestaande uit het **Spijkerboor**, het **Middelste en Bovenste Gat van het Zand**, het **Jepeggat**, het **Nauw van Paulus** en het **Steurgat**  .
- **Wateren, killen en gaten in het Aakvlaaigebied**   *de visserij mag uitsluitend plaatsvinden vanuit een vaartuig.*


*Let op: in de afgesloten, niet toegankelijke wateren in de Biesbosch mag niet gevisst worden.*

**Dintel**    van 100 m ten oosten van de sluizen te Dintelsas met uitzondering van de bij de sluis gelegen en deels als jachthaven ingerichte spuikom tot aan de Mark. Voor zover gelegen in de Gemeente Halderberge.

**Donge en Dongemond** zie gemeente Geertruidenberg.

**Dordtse Kil**  

**Eindhovens Kanaal**    vanaf spoorbrug tot hectometerpaal 76. Vanaf hectometerpaal 76 tot aansluiting met Zuid-Willemsvaart: visrechthebbende: Eindhovense HSV.

**Gouwe** en het **Gouwekanaal**  verboden te vissen binnen 30 m van de spoorbruggen en de in de Gouwe en Gouwekanaal uitkomende wijken. Er geldt een meeneemverbod voor alle vissoorten m.u.v. 1 snoekbaars. Visrechthebbenden: HSV GHV - Groene Hart(contactvereniging) en Algemeene Zuid-Hollandsche Hengelaarsbond.

**Grevelingenmeer**   De wettelijke gesloten tijd voor aassoorten in april en mei geldt hier niet.



**Groote Wetering** vanaf gemeentegrens Heesch tot de Zandvang. *Voor de voorwaarden zie Algemene voorwaarden waterschap Aa en Maas onder Aa op p.242.*

**Hartelkanaal**   incl. Dintelhaven en Verlengde Hartelkanaal naar de Maasvlakte. *Het vissen in de buitenvoorhavens van de Voornse Sluis en de kleine Hartelsluis is verboden. Het vissen vanuit de boot is verboden.*

**Haringvliet**   incl. het gedeelte aangeduid als het Vuile Gat. Uitgezonderd is het Ventjagersgaatje.

**Hertogswetering**   vanaf de Raam te Grave tot 50 meter voor de grondduiker in het Burgemeester Deelenkanaal; alsmede vanaf het Ossermeer tot 300 meter benedenstrooms van de brug in de Provincialeweg (Hustenweg). Er mag niet gevist worden ter plaatse van het Paterswiel. *Voor de voorwaarden zie Algemene voorwaarden waterschap Aa en Maas onder Aa op p.242.*

**Heusdens Kanaal**   zie gemeente Heusden.

**Hollands Diep**    voor zover gelegen in de Gemeente Drimmelen inclusief:


- **Noord Hellegat, Noorder Voorhaven van Willemstad** en het **toeleidingskanaal**   naar de Volkeraksluizen. Let op: *Het vissen vanuit vaartuigen is hier verboden.*

- **Haventje van Moerdijk**  .

Uitgezonderd zijn de havens van het Industrie- en Havenschap Moerdijk.

*Achter de strekdammen langs de Beversluisplaat mag niet worden gevist.*


**Hollandse IJssel**   vanaf gemaal Fluwelensingel te Gouda tot aan de Nieuwe Maas.

**Kanaal door Walcheren**   tussen de sluizen m.u.v. het gedeelte tussen de Buitenhaven van Middelburg en 50 m. ten zuiden van de Schoebrug.

*Vissen is niet toegestaan binnen 50 m. vanaf de sluizen.*

**Kanaaltak Amer-Oosterhout**    voor zover gelegen in de Gemeente Drimmelen.

**Leijgraaf** *Voor de voorwaarden zie Algemene voorwaarden waterschap Aa en Maas onder Aa op p.242.*

**Lek**   vanaf km 956.000 bij Lexmond tot km 964.000 bij Tienhoven (ook bekend onder de naam Koekoek) incl. het looprecht op de linkeroever tussen km 956.500 (haven Lexmond) en km 963.300 (nabij de kerk van Tienhoven) en op de rechteroever tussen km 956.500 en km 963.300.

**Maas** voor zover in de gemeente Boxmeer en Heusden , bestaande uit:

- **Rechterhelft** (Limburgse zijde) **vanaf km 146.550** (stuw te Afferden) tot **km 148.000** ('t Lankert). Visrechthebbende: VBG te Gennep   .

- **Volle breedte vanaf km 148.000 tot km 182.800** (spoorbrug bij Ravenstein) incl. de **Oude en Nieuwe Haven** te Grave en **het stuwkanaal boven- en benedenstrooms van de stuw** bij Grave m.u.v. de sluis te Grave (van het begin van het boven toeleidingskanaal tot het einde van het beneden toeleidingskanaal)  .

- **Volle breedte (153.000 - 159.300)**   visrechtgebende: VBG Gennep
- **Brabantse zijde (158.200 - 163.540)**  visrechtgebende: HSV De Maas te Cuijk
- **Rechterhelft (Gelderse zijde) vanaf km 182.800 (Spoorbrug te Ravenstein) tot de grensscheiding Batenburg/Appeltern km 188.275** (m.u.v. het haventje te Batenburg). visrechtgebende: HSV Altijd Tevreden te Wijchen.
- **Linkerhelft (Brabantse zijde) vanaf km 182.800 tot km 185.600**   visrechtgebende: HSV Altijd Tevreden te Wijchen
- **Rechterhelft (Gelderse zijde) van de Batenburgse grens km 188.275 tot km 189.000**   visrechtgebende: HSV De Maasstroom te Appeltern.
- **Linkerhelft (Brabantse zijde) vanaf km 185.600 tot km 189.000**  
- **Volle breedte vanaf km 189.000** (ongeveer 1000 m bovenstrooms het veer Megen- Appeltern) **tot de stuw en tot de sluis te Lith**, incl. het **Boven toeleidingskanaal** en de **afgesneden Maasarm** onder Lithoyen tussen het Burg. Deelenkanaal (km 193.165) en de afgesneden Maasarm te Lithoyen (km 200.000), visrechtgebende: HSV De Vislust te Oss.  
- **Volle breedte vanaf km 201.700** (ongeveer 150 m bovenstrooms het veer Lith - Alphen) **tot km 211.800** (de instroming van de Oude Maasarm bij Kerkdriel)  
- **Linkerhelft (Brabantse zijde) vanaf km 211.800 tot km 218.500**  
- **Rechterhelft (Gelderse zijde) vanaf km 211.800 tot km 218.500** visrechtgebende: HSV De Oude Maas te Kerkdriel.
- **Volle breedte vanaf km 218.500 tot km 223.000**  
- **Volle breedte vanaf km 223.000 tot km 226.300** Vanaf de rechterhelft (Gelderse zijde) mag slechts worden gevisd met één hengel en aangewezen aassoorten. Visrechtgebende: HSV Ons Genoegen te Ammerzoden.
- **Wateren waterschap Rivierenland**  
*Voor de ligging zie [www.visplanner.nl](http://www.visplanner.nl).*  
*Het is verboden te vissen binnen 75 meter stroomafwaarts van een stuw, in een bij een stuw aangebrachte vispassage of binnen een straal van 25 meter voor de bovenmond van deze vispassage.*

### Maasarm (dode) bij Alem

- Vanaf de Maas tot de sluis te St. Andries, inclusief **Schanse Gat**  
- **Zuidelijke en Noordelijke Toeleidingskanaal naar de sluis**  
- Gedeelte vanaf km 10.610 tot aan de Jan Klingeweg. Visrechtgebenden:
  - Noordzijde HSV de Fint te Rossum.
  - Zuidzijde HSV de Alver te Alem.

- Gedeelte vanaf de Jan Klingenweg tot aan de zandafgraving.

Visrechthebbenden:

- Zijarm bij Alem, HSV de Alver te Alem.
- Overige, HSV De Oude Maas te Kerkdriel.
- Vanaf de zandafgraving tot aan de Maas **D B**.

**Mark D B** vanaf km 19,7 (het zogenaamd Wit Huisje) tot aan de Dintel  
Gemeente Drimmelen en gemeente Halderberge 

**Markkanaal** incl. het nieuwe en oude (afgedamde) gedeelte te Oosterhout.  
Er geldt een meeneemverbod voor alle vissoorten. Visrechthebbende:  
KEHV De Ruischvoorn te Tilburg.

**Mark-Vlietkanaal D B**

**Nieuwe Maas** incl. de **Koningshaven D B**

**Nieuwe Merwede** incl. **killen en gaten** gelegen aan beide oevers en incl. het  
toeleidingskanaal naar de **Spieringsluis D B**.

**Nieuwe Roosendaalse Haven** en **Nieuwe Roosendaalse Vliet D B**

**Nieuwe Waterweg D B** tot het oostelijk havenhoofd van Maassluis

**Noord** incl. **Rietbaan en Strooppot D B**

**Oostvoornse Meer** zie gemeente Westvoorne.

**Oude Maas D B**

**Gemeente Oud-Beijerland** 

**Oude Maasje D B** vanaf de Bergsche Maas tot aan de Kerkvaart te Waspik.  
Incl. Zuiderkanaal, zie gemeente Waalwijk.

**Oude Rijn**  voor zover gelegen in de Gemeenten Rijnwoude en Katwijk.



- Vanaf de Molenvliet te Woerden tot aan de Verloostrat te Zwammerdam.  
Verboden vis mee te nemen. Visrechthebbende: HSV GHV - Groene Hart.  
Visrechthebbende van de volgende delen: Hengelaarsbond voor Leiden en  
Omstreken.
  - Vanaf de Doesbrug te Leiderdorp tot Zwammerdam perceel 26 Akkerboom **D B**.
  - Vanaf de Bostelbrug tot de brug over rijksweg 44 **D B**.
  - De linkerhelft vanaf de brug van rijksweg 44 tot de voetgangerspont te  
Valkenburg **D B**.
  - Onder de gemeente Rijnsburg/Oegstgeest, vanaf Garage Jongeneel tot langs de  
Wilbert tot aan de splitsing ter hoogte van de Schutterswei te Katwijk **D B**.
- Rijn-Schiekanaal B D** ook wel genaamd Vliet van de Zuidkolk (voormalige  
Rotterdammerpoortbrug) tot aan de sluizen in Leidschendam.
- Rosendaalse Vliet D B**  vanaf het Mark-Vlietkanaal tot aan de Steen-  
bergse Vliet. *Niet gevist mag worden in het gedeelte bij Bovensas, van de splitsing  
van het water ongeveer 250 m bovenstrooms van het Bovensas tot en met de  
uitloop van het gemaal Brooijmans voor zover in de gemeente Halderberge.*
- Schelde-Rijnkanaal D B** inclusief de Vluchthaven bij Tholen.

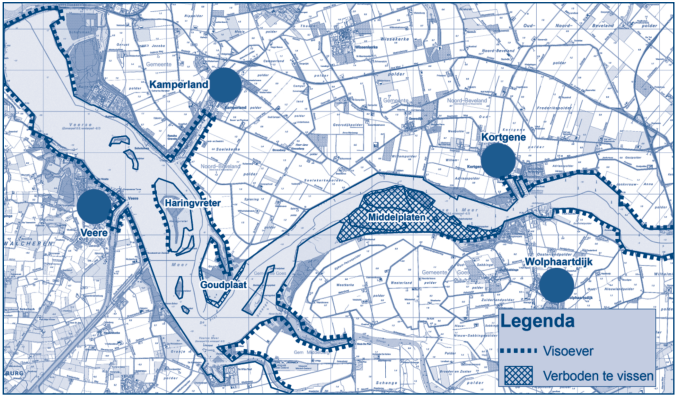


Hier gelden dezelfde aanvullende voorwaarden als voor het **Volkerak**.

**Schie** vanaf 300 meter ten noorden van de Berkelse Zweth. Visrechthebbende: Sportvisserijbelangen Delfland.

**Spui**    tussen de Oude Maas en het Haringvliet voor zover in de gemeente Oud-Beijerland.

**Steenbergse Vliet**    vanaf de Roosendaalse Vliet tot de punt van de nol tussen beide sluisen aan het Benedensas, incl. de Heensche haven en Steenbergsche haven. Niet gevestigd mag worden in het als jachthaven ingerichte gedeelte bij het Benedensas voor zover in de gemeente Halderberge.



**Veerse Meer** (zie kaartje)   inclusief:

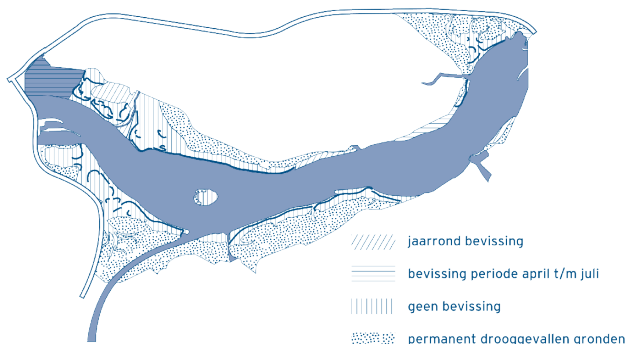
- **Het Havenkanaal**
- **En de landbouwhaven te Kamperland en de Piet**  
- **De uitwateringsgeul De Piet**  
- **De Buitenhaven**   van het Kanaal door Walcheren te Veere.

Alle op het kaartje aangegeven oevers en oeverstroken mogen net als alle openbaar toegankelijke oevers betreden worden. *De wettelijke gesloten tijd voor aassoorten in april en mei geldt hier niet.*

*Niet gevestigd mag worden in (zie kaartje):*

- Het water tussen de Middelplaten en de zuidoever.
- De strook water voor en langs de noordkant van de Middelplaten en voor de daartussen gelegen krekken, de westelijk daaraan grenzende strook water voor de Egbert Petruspolder, alsmede de strook water rond het zuidelijk deel van de Goudplaat, voor zover deze stroken door middel van palen met borden en opschriften zijn aangegeven.
- Andere dan hiervoor onder viswater aangegeven kanalen, havens, havenmondingen en krekken en geulen tussen de platen.

## Natuurmonument Kramer-Volkerak



### Volkerak

- De delen op het kaartje die gearceerd zijn met lijnen en stippels is Natura 2000-gebied: Hier mag alleen gevist worden vanuit bootjes. Waar een vooroeververdediging aanwezig is, is vissen toegestaan vanaf 25 m uit de buitenteen van de vooroeververdediging.
- De sportvisserij mag niet worden uitgeoefend in die delen van de Natura 2000- gebieden die op het kaartje staan aangeduid met 'geen bevissing'.
- De sportvisserij mag in de periode 1 augustus tot 31 maart niet worden uitgeoefend in die gebieden die op het kaartje staan aangegeven met 'bevissing 1 april t/m 31 juli'.
- In het resterende deel (= geen Natura 2000-gebied) mag jaarrond gevist worden.
- Er mag geen snoekbaars onttrokken worden, tenzij je in het bezit bent van een speciale snoekbaarsonttrekkingsvergunning. Deze vergunning is te bestellen in de webwinkel van Sportvisserij Zuidwest Nederland. In deze vergunning is aangegeven hoeveel snoekbaarzen je per visdag in bezit mag hebben en meenemen. Voorwaarde voor het verkrijgen van deze jaar-vergunning is dat de vergunninghouder zijn/haar vangsten en onttrekking jaarlijks doorgeeft.
- Houders van een VISpas hebben ontheffing van het vaarverbod in de bevisbare gebieden in de aangegeven perioden. Voor meer informatie over deze ontheffing, zie:

<https://www.sportvisserijzwn.nl/vis-en-water/volkerak-zoommeer.html>

**Wantij**    gemeente Dordrecht. (3e hengel geldt enkel ten oosten van de spoorbrug).

**Máximakanaal**  

## Wilhelminakanaal:

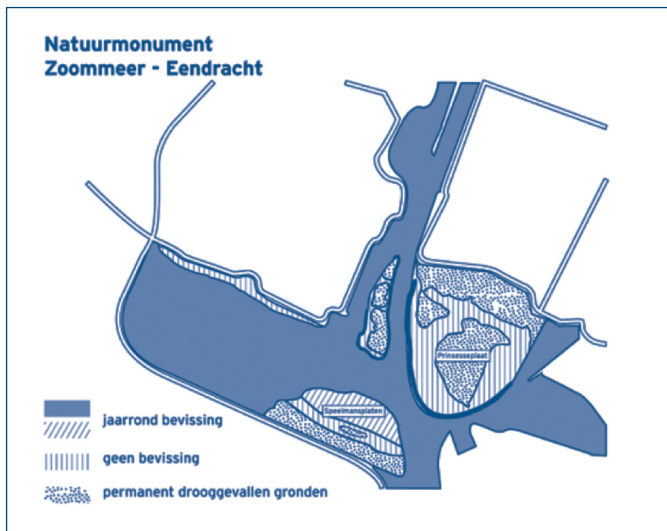
- **Buitenpand van het Wilhelminakanaal** (vanaf de Wilhelminasluis te Oosterhout tot de samenkomst Donge en de kanaaltak Amer-Oosterhout).  
*Er geldt een meeneemverbod voor vis.*  
Visrechthebbende: KEHV De Ruischvoorn te Tilburg.
- Vanaf 200 m ten zuiden van sluis 1 te Oosterhout tot de grensscheiding Dongen-Tilburg. Visrechthebbende: KEHSV Dongen.
- Tussen de grensscheiding Dongen-Tilburg tot aan sluis 4 te Haghorst, incl. het afwateringskanaal benedenstrooms de stuw bij sluis 4. Er geldt een meeneemverbod voor alle vissoorten.  
Visrechthebbende: KEHV De Ruischvoorn te Tilburg.
- Vanaf sluis 4 te Haghorst, incl. het afwateringskanaal boven de stuw bij de Emmerseweg tot aan sluis 5 te Achterbosch/Lieshout. Visrechthebbende: Eindhovense HSV  .
- Vanaf sluis 5 te Achterbosch/Lieshout tot de Zuid-Willemsvaart   voor zover in de gemeente Oirschot .

## Zuid-Willemsvaart

- Tussen de Dieze te 's-Hertogenbosch en sluis 4 te Veghel  .
- Tussen sluis 4 en sluis 5. Visrechthebbende: HSV Veghel.
- Tussen sluis 5 en sluis 6. Visrechthebbende: HSV Het Geduld te Beek en Donk.
- Tussen sluis 6 en sluis 10 incl. de **nieuwe kanaalomleiding** te Helmond  .
- Het **oude afgesloten gedeelte** te Helmond. Er mag niet vanaf de horecasteiger ter hoogte van het Havenplein (Helmond) worden gevestigd. *Het nachtvissen is toegestaan vanaf sluis 8 zuidwaarts tot aan de Stipdonkseweg op de oostelijke oever, met uitzondering van het kanoparcours en vanaf de Bosselaan noordwaarts tot aan de gemeentegrens met Laarbeek (Janus Meulendijkspad) op de oostelijke oever.*
- **De gemeentelijke insteekhaven** te Helmond.
- De ten behoeve van de sportvisserij gegraven, **verlengde insteekhaven** te Helmond, kadastraal bekend sectie F, nr. 193 ged. En nr. 216 ged.
- **Tussen sluis 10 en de provinciegrens Noord-Brabant/Limburg**  
Visrechthebbenden: HSV Ons Genoegen te Asten en HSV de Verenigde Hengelaars te Someren.

Voor zover gelegen binnen de **gemeente Schijndel** .

**Zoommeer**  Hier gelden dezelfde aanvullende voorwaarden als voor het Volkerak.



Voor meer informatie over deze ontheffing, zie: <https://www.sportvisserijzwn.nl/vis-en-water/volkerak-zoommeer.html>

## WATEREN PER GEMEENTE

### GEMEENTE ALBLASSERDAM

**De Alblas en de Lage Boezem van de Nederwaard** (tot aan de Graafstroom).

*Er geldt een meeneemverbod voor alle vissoorten.*

Visrechthebbende: Verenigde Alblasserdamse Hengelaars.

### GEMEENTE ALPHEN AAN DEN RIJN

(Zie ook: Sportvisserij MidWest Nederland p.31) 

Visrechthebbende voor de volgende wateren; Hengelaarsbond voor Leiden en Omstreken:

**Aarlanderveense Wetering**  tussen de Nieuwkoopseweg en de Treinweg te Aarlanderveen.

**Molenboezem**  vanaf de Kortsteekerweg 2 tot aan de Oude Rijn.

**Honddijkse Molenboezem**  te Koudekerk aan den Rijn.

Sportvisserij Zuidwest Nederland

**Sloten in Bentwoud** *Alleen te bevissen in de aangegeven wateren op [www.visplanner.nl](http://www.visplanner.nl).*

## GEMEENTE ALPHEN-CHAAM

### Retsche Loop

---

## GEMEENTE ALTENA

**Scheisloot**  gelegen aan de rechteroever (noordzijde) van de Bergsche Maas, vanaf de Bergsche Maas tot de sluis aan de Peerenboom

---

## GEMEENTE ASTEN

*Voor de voorwaarden zie Algemene voorwaarden waterschap Aa en Maas onder Aa op p.242.*

**Achterloop**

**Astense Aa**

**Bekerloop**

**Eeuwseleloop**

**Huttenloop**

**Loop van het Eeuwig Leven**

**Sperwerloop**

**Stegerloop**

**Voordeldonkse Broekloop**

---

## GEMEENTE BARENDRECHT

**Vijvers Zuidelijk Randpark** uitgezonderd de vijvers van het Clara Kinderbos.

Visrechthebbende: HSV Groot Rotterdam.

**Recreatiegebied Wevershoek** *er mag uitsluitend worden gevisd met één hengel met de aangewezen aassoorten.* Visrechthebbende: ERHV De Waal.

## GEMEENTE BERNHEZE

Voor de voorwaarden zie Algemene voorwaarden waterschap Aa en Maas onder Aa op p.242.

### Beekgraaf

### Dintherhoekseloop

### Hazelbergloop + zijtak

### Heide Dintherloop

### Ringsloot RWZI Dinther

### Roostenburgloop

### Venloop

---

## GEMEENTE BEST

HSV De Vriendschap (Best):

**Visvijver De Leemkuilen** *het gebruik van leefnetten is - met uitzondering van wedstrijden - niet toegestaan. Gevangen vis moet direct na vangst in hetzelfde water worden teruggezet. Het is verboden gevangen vis mee te nemen of te doden. Het gebruik van voerboden is verboden. Op wedstrijddagen is de vijver of gracht gesloten voor niet-leden van HSV De Vriendschap zolang de wedstrijd duurt ( zie onze website ). Nachtvissen is alleen toegestaan voor leden van de HSV De Vriendschap voorzien van een, door het bestuur afgegeven (gestempeld, ondertekend en gedagtekende), nachtvergunning.*

**Berendonkloop** inclusief alle hierop uitmondende watergangen voor zover eigendom van waterschap De Dommel.

**Berkenloop** inclusief alle hierop uitmondende watergangen voor zover eigendom van waterschap De Dommel.

---

## GEMEENTE BLADEL

**Aa of Goorloop** inclusief alle hierop uitmondende watergangen voor zover eigendom van waterschap De Dommel.

**Dalemstroompje** inclusief alle hierop uitmondende watergangen voor zover eigendom van waterschap De Dommel.

**Groote Beerze** inclusief alle hierop uitmondende watergangen voor zover eigendom van waterschap De Dommel.

---

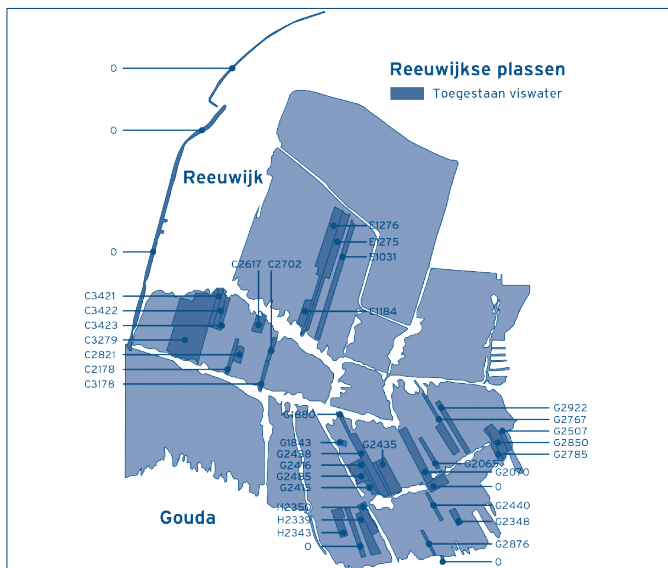
**GEMEENTE BODEGRAVEN-REEUWIJK** (Zie ook: Sportvisserij Midwest Nederland p.42)

**Reeuwijkse Hout** : 1 mrt t/m 31 okt.

Een gedeelte van de **Reeuwijkse Plassen**, inclusief de **Breevaart**, gelegen in de gemeente Bodegraven-Reeuwijk, e.e.a. zoals aangegeven op het bijbehorende overzichtskaartje.

### Bijzondere bepalingen:

Het vissen is niet toegestaan: a. binnen een afstand van 100 meter van bewoonde bebouwing. b. binnen een afstand van 200 meter van een jachthut tijdens het jachtseizoen (15 augustus t/m 31 januari) en uitoefening van de jacht.



## GEMEENTE BOXMEER




Voor de voorwaarden zie Algemene voorwaarden waterschap Aa en Maas onder Aa op p.242.

**Sambeekse Uitwatering**  vanaf de Oplooische Molenbeek tot de uitmonding in de Maas.

**Sint Jansbeek** 

**Vierlingsbeekse Molenbeek** 

Uitsluitend te bevissen door sportvissers van hengelsportverenigingen die aangesloten zijn bij tot Sportvisserij Zuidwest Nederland of Hengelsport Federatie Midden Nederland.

**Oude Maasbocht**    onder Boxmeer aan beide zijden (zie kaartje Gemeente Genneep) Visrechthebbende: VBG Genneep.

## GEMEENTE BOXTEL

### Afwateringskanaal Boxtel

**Beerze of Smalwater** vanaf het punt waar de Oude Beerze middels een duiker afwatert op de Nieuwe Beerze tot aan de brug in de Van Salmstraat te Boxtel.

**Essche Stroom** inclusief alle hierop uitmondende watergangen voor zover eigendom van waterschap De Dommel.

### Heilooop

### Kleine Aa of Dommeltje

**Kovertschelooop** inclusief alle hierop uitmondende watergangen voor zover eigendom van waterschap De Dommel.

**Rosep** inclusief alle hierop uitmondende watergangen voor zover eigendom van waterschap De Dommel.

---

## GEMEENTE BRIELLE

**Brielse Meer**  **LET OP!** Per VISpashouder mag slechts één schuilmiddel gebruikt worden. Het schuilmiddel mag niet groter zijn dan 2,80 x 2,20 x 1,80 m. en moet bovendien minimaal 1/3 open zijn met direct zicht op de binnenzijde.

**Binnenspuikanaal**  tot 50 m van de spuisluis.

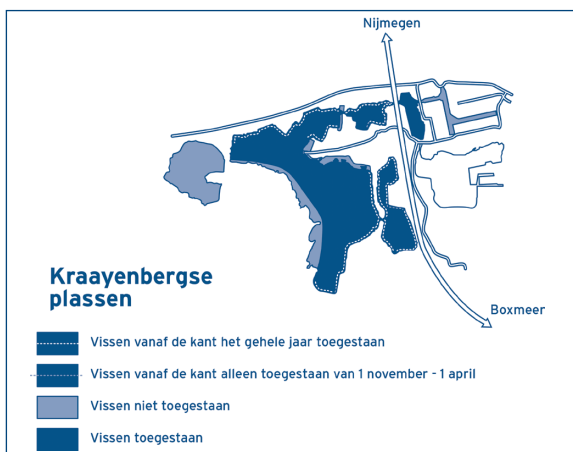
**Voedingkanaal** zie gemeente Nissewaard voor de voorwaarden.

**Kanaal door Voorne** zie gemeente Hellevoetsluis voor de voorwaarden.

---

## GEMEENTE CUIJK

### Kraayenbergse Plassen



**Sint Anthonisloop** vanaf de samenvloeiing met de Lage Raam tot 275 m voor de splitsing in de Hoogeyndsestraat/Kapelstraat. *Voor de voorwaarden zie Algemene voorwaarden waterschap Aa en Maas onder Aa op p.242.*



## GEMEENTE DELFT

### Recreatiegebied Delftse Hout

Het vissen is niet toegestaan in:

- De botenhaven aan de Kreek tussen 1 juni en 1 november.
- Vanaf de zogenaamde strandstrook tussen 15 maart en 1 oktober.
- Vanaf het schiereiland aan de oostzijde van de Grote Plas.

*Op plaatsen waar beplanting tot aan de oever is aangebracht mag men alleen vissen vanaf vlonders. De vlonders voor mindervaliden dienen onmiddellijk te worden vrijgemaakt, zodra mindervaliden er willen vissen. Het is verboden lokvoer in bezit te hebben en/of in het water te brengen.*

---

## GEMEENTE DEURNE

*Voor de voorwaarden zie Algemene voorwaarden waterschap Aa en Maas onder Aa op p.242.*

**Kaweische Loop** vanaf de Bakelse weg (gemeente Deurne) tot de instroom in de Zuid-Willemsvaart.

**Koeweide Loop** vanaf het Kanaal van Deurne.

**Oude Aa**

**Soeloop** vanaf het Kanaal van Deurne.

**Verbinding tussen Astense Aa en Koeweidelooop**

**Vlier**

**Vreewijksche Loop** vanaf het Kanaal van Deurne.

**Kanaal van Deurne**

---

## GEMEENTE DORDRECHT

**Mallegat**  

**Krabbegeul**  

**Wantij**   (3e hengel geldt enkel ten oosten van de spoorbrug).

---

## GEMEENTE EERSEL

**Kleine Beerze** inclusief alle hierop uitmondende watergangen voor zover eigendom van waterschap De Dommel.

## GEMEENTE EINDHOVEN

### Het Herrewiel (Vaartbroek)

#### Verlengde Knuppel

**Dommel incl. Klotputten** van de Onze Lieve Vrouwebrug tot de RWZI ter hoogte van Wasvenpad. Visrechtgebende Klotputten: Eindhovense HSV.

**Karpendonkse Plas**   *verboden te vissen binnen 40 m van de achtertuinen van bestaande bebouwing.*

#### Zandvang De Vleut

*Verboden te vissen aan het door afrastering afgescheiden gedeelte van de oevers dat direct grenst aan het Prehistorisch Huis.*

**de boezem rond de Stadskwekerij** (Bayeuxlaan)

**Recreatieplas Hanevoet**  

**Gemeentelijke Wiel (Ooievaarsnest)** tussen de straten Herinkhave en Hunenborg.

#### Gendervijver

#### Vijverpartij Blixembosch

#### Molenpark aan de Vliststraat

**Waterpartijen in Park Meerhoven**   *verboden te vissen binnen 40 m van de achtertuinen van bestaande bebouwing.*

#### Waterpartij Bonifaciuspark

**Eindhovens kanaal**   vanaf het centrum Eindhoven tot km 76.

#### Waterpartij "Achtse Barrier" te Eindhoven

**Waterpartij "Henri Dunantpark" te Eindhoven** uitgezonderd het gedeelte achter de brug (de uitlopers van de grote vijver).

**Waterpartij Eckart en waterpartij Oude Gracht** bestaande uit de vijvers Knuppel 1 en 2, Boemerang en de Punt en Waterpartij Oude Gracht bestaande uit Thomasgracht en Oude Gracht met uitzondering van het noordelijke gedeelte tussen de Achilleslaan en de Aeneaslaan.

**Tongelreep** vanaf de brug over de Eindhovenseweg te Aalst-Waalre tot aan de aansluiting met de Dommel.

**Gijzenrooi Putten te Eindhoven** (Puttense Dreef).

**Jan van Eijckgracht te Eindhoven** uitgezonderd het "nieuwe" gedeelte ten oosten van de Van Renesseweg.

*Het is verboden zich met een vaartuig of enig ander drijvend voorwerp in of op het water te bevinden, met uitzondering van het Beatrixkanaal.*

*De eilanden in bovengenoemde wateren mogen niet worden betreden.*

*Het is verboden te vissen tussen 50 m benedenstrooms en 25 m bovenstrooms van een vispassage.*

## GEMEENTE GEERTRUIDENBERG

**Donge en Dongemond**  incl. **Zuidergat en Noordergat**. Uitgesloten zijn de jachthavens in Geertruidenberg. Visrechthebbende: HSV Ons Genoegen.

## GEMEENTE GELDROP-MIERLO

HSV De IJzeren Man (Geldrop):

**Beide visvijvers "De IJzeren Man"**. *Gevangen vis moet direct na vangst in hetzelfde water worden teruggezet. In de vijver achter partycentrum "Cocody" mag niet gevestigd worden.*

Uitsluitend te bevissen door sportvissers van hengelsportverenigingen die aangesloten zijn bij Sportvisserij Zuidwest Nederland of Hengelsportfederatie Midden Nederland.

## GEMEENTE GENNEP

Visrechthebbende voor de volgende wateren: VBG te Gennepe 

**Haven (Huisman) Milsbeek** km raai 157.500.

**Oostelijke zijde oude Maasbocht** onder Heijen.



## GEMEENTE GEMERT-BAKEL

Voor de voorwaarden zie Algemene voorwaarden waterschap Aa en Maas onder Aa op p.242.

**Peelse loop** vanaf het begin te Bakel.

**Snelle Loop** vanaf het Defensiekanaal.

---

## GEMEENTE GOEREE-OVERFLAKKEE

Wateren in de polders **Dirksland, Roxenisse, Oud-Melissant** en **Alteklein**, uitgezonderd het Breede Gooi, geïsoleerd gelegen vijvers en de waterpartijen in Dirksland langs de Hondsgalgweg, de Bloemenweg en de Forsythia.

**Binnenhaven van Stellendam** *er mag niet worden gevist op de westelijke oever van de binnenhaven en vanaf steigers en remmingwerken.*

Oevergedeelten van de haven, in gebruik bij derden, mogen zonder toestemming niet worden betreden. Op de te betreden oevergedeelten mogen geen motorvoertuigen, fietsen of bromfietsen en honden worden meegenomen.  

**Buitenhaven van Middelharnis**  

---

## GEMEENTE GOIRLE

**Poppelsche Ley** voor zover eigendom van waterschap De Dommel.



**Rovertsche Ley** voor zover eigendom van waterschap De Dommel.

---

## GEMEENTE GORINCHEM

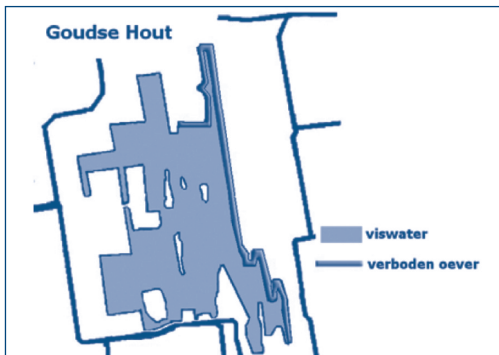
**Water langs Lindelaantje**

**Object De Avelingen.** *Het is verboden te vissen tussen 1 maart en 1 juli.*

**Kanaal van Steenenhoek**   vanaf de scheiding tussen eigendom van de staat en waterschap Rivierenland, ter hoogte van de Bullekeslaan onder gemeente Gorinchem, tot aan de het oude stoomgemaal onder de gemeente Hardinxveld-Giessendam. Visrechtgebende: Hengelsport Federatie Midden Nederland.

## GEMEENTE GOUDA

**Goudse Hout**  *Er mag niet worden gevestig in het riet en langs de op het kaartje aangegeven oevers van het water.*



---

## GEMEENTE GRAVE

*Voor de voorwaarden zie Algemene voorwaarden waterschap Aa en Maas onder Aa op p.242.*

**Graafse Raam**  vanaf 50 m van het gemaal Van Sasse tot 50 m voor stuw Kammerberg.

**Nieuwe Raammond**  vanaf gemaal Van Sasse tot aan de Maas.

**Het water gelegen tussen de inlaat van de Oude Haven en het Blindeninstituut, voor zover parallel lopend met de Jan van Cuijkdijk richting Cuijk.** 

---

## GEMEENTE HALDERBERGE

HSV Geduld Vangt Vis te Hoeven / HSV 't Blikske Oud-Gastel:

**Haven Oudenbosch** vanaf de woonboot richting Standaardbuiten (mits er geen boten liggen). *Vissen in de kom bij het havenkantoor en in de kom van de Haven dat wil zeggen vanaf de woonboot richting kop van Haven, is niet toegestaan.*

---

## GEMEENTE HARDINXVELD-GIESSENDAM

**Water langs de Kanaaldijk zuid**

**Water langs de Tiendweg**

**Water langs de Kon. Wilhelminalaan**

**Water langs de Parallelweg**

**Water in de bocht onder Giessen**

**Water langs Spoorweg waar Polderweg op uit komt**



**Water tussen Spoorweg en Betuwepad**

**Water langs Polderweg**

Water langs Oosteinde tussen Zwijskade en provinciale weg  
Water langs Molenweg uitkomend op de Broekwetering  
Water langs Molenweg uitkomend op de Giessendamse Tiendweg  
Water onder Giessen uitkomend op de Neerpolderweg

---

## GEMEENTE HELLEVOETSLUIS

Het **Kanaal door Voorne**  **3**. *Het is hier verboden te vissen vanaf de noord-westelijke oever tussen de Wellebrug (Groene Kruisweg) en de Jan Blankenstraat, binnen 50 m van de gemalen Trouw en Noordermeer en tussen de vissteigers. Er mag niet gevestigd worden op het traject (gedeelte) langs de Kanaalweg Oostzijde strekkende vanaf de verkeersbrug Amnesty International-laan / De Sprong tot en met de brug parallel aan het kanaal (zie [www.visplanner.nl](http://www.visplanner.nl))*  
Alleen **tussen de Nijverheidsweg en de Stationsweg** 

---

## GEMEENTE HELMOND

**Vijver Brandevoort** zuidelijke ecozone, ter hoogte van steiger (Zandershoeve).

### Vijver Brandevoort/De Voort-noord

**Singel Bedrijfsterrein Zuidoost Brabant** noordelijk deel vanaf de Heibloemweg noordwaarts en langs de Rochadeweg.

**Afwateringskanaal te Stipdonk** vanaf de Zuid-Willemsvaart tot aan de instroming in de Aa. *Voor de voorwaarden zie Algemene voorwaarden waterschap Aa en Maas onder Aa op p.242.*

**Bakelse Aa** *Voor de voorwaarden zie Algemene voorwaarden waterschap Aa en Maas onder Aa op p.242.*

**Rochadevijver** *Voor de voorwaarden zie Algemene voorwaarden waterschap Aa en Maas onder Aa op p.242.*

### Vijver aan de Vossenbeemd

**Vijver Neducoflats** / Tasmanstraat (Voorheen de AA)

**De visvijver Gansewinkel** te Mierlo-Hout

**De vijver Vareschut** (industrieterrein Autodrome)

**Vijver Sluisdijk** (achter aanlegkade sluis kanaalomleiding)

**Goorloop** ten zuiden van het Eindhovens kanaal bij het perceel kadastraal bekend gemeente Mierlo, sectie K, nr 174, tot aan de grens gemeente Helmond-Aarle-Rixtel. *Voor de voorwaarden zie Algemene voorwaarden waterschap Aa en Maas onder Aa op p.242.*

*Het is niet toegestaan te vissen vanuit/vanaf een vaartuig of enig ander drijvend voorwerp, dan wel zich, anders dan in noodgevallen, in of op het water te bevinden.*

## GEMEENTE HENDRIK-IDO-AMBACHT

**Watersen binnen gemeentegrenzen Hendrik-Ido-Ambacht** uitgezonderd de Waal (het Waaltje).

**Watersen behorende bij Recreatiegebied De Sandelingen** 

*Tijdens het nachtvisseren is het niet toegestaan binnen een afstand van 25 meter van bewoonde bebouwing te vissen.*

---

## GEMEENTE HEUSDEN

**Stapelloophaven en Jachthaven**  

---

## GEMEENTE HILVARENBEEK

**Beekschewaterloop** (voor zover eigendom van waterschap De Dommel).

**Stroom onder Hilvarenbeek** inclusief alle hierop uitmondende watergangen voor zover eigendom van waterschap De Dommel.

---

## GEMEENTE HOEKSCHE WAARD

**Vluchthaven De Wacht**


---

## GEMEENTE HULST

**Watersen Oost Zeeuws-Vlaanderen**  

---

**GEMEENTE KATWIJK**  (Zie ook: Sportvisserij Midwest Nederland p.65)

**Valkenburgsemeer** *in het noordwestelijk gedeelte van de plas, langs de Wassenaarse Wetering, mag niet worden gevestigd zolang de zandwinning voortduurt.*  : 1 mrt t/m 31 okt.

Visrechtgebende voor de volgende watersen: Hengelaarsbond voor Leiden en Omstreken:

**Additionele Kanaal**   te Rijnsburg/Katwijk.

**Katwijkse Kanaal**   vanaf de Maandagsewetering tot 200 m. voor de binnensluis bij het nieuwe gemaal.

**Maandagse Wetering**   tussen het Katwijkse Kanaal en het Kruiswater (samenkomst Maandagse Wetering/Dinsdagse Wetering).

**Oegstgeester Kanaal**   vanaf de Haarlemmertrekvaart tot de Maandagse Wetering.

---

## GEMEENTE KRIMPEN AAN DEN IJSSEL

**Recreatiegebied De Krimpenerwaard** zie gemeente Krimpenerwaard.

---

## GEMEENTE KRIMPENERWAARD

**Recreatiegebied De Krimpenerwaard** waaronder de vijvers in het EZH-bos,

de **surfplas** en de **overige watergangen** in de Krimpenerhout en het Weteringbos. Visrechtgebende: HSV Groot Rotterdam.

HSV Groot Rotterdam:

#### **Wateren in Gouderak** :

- Watergang langs de Schoolstraat en de J.G. Staringhlaan tot aan J. Huurmanlaan 6.
- Vijver aan de J. Huurmanlaan.
- Watergang langs het Hazepad.
- Domineesloot
- Watergang langs Iependaal, Lindendaal, Beukenlaan en de Waal (alleen aan de westzijde).
- Watergang langs Elzenhof, Populierenhof, Kastanjehof, Iependaal, Lindendaal en Beukendaal.

#### **Wateren in Ouderkerk aan den IJssel** :

- Bakwetering.
- Watergang langs Abelenlaan.
- Watergang aan achterzijde van de woningen gelegen aan de Beukendaal, Eikendaal, Iependaal, De Grutto, De Kievit en De Wulp.
- Vijver in het Rozenpark.
- Watergang langs de westzijde van de Kerkweg binnen de bebouwde kom.
- Watergang langs Burg. Van Waningstraat, Willem Alexanderhof, Marijkestraat, Dekkerstraat en Kinderboerderij.
- Watergang aan de westzijde van het polderpark.
- Watergang ten zuiden van Ganzenhof en Zwanenhof.
- Watergang tussen Polderhof en Kerkweg.
- Watergang tussen Polderhof en Vliethof.
- Watergang tussen Vliethof en Weidehof.
- Watergang ten zuiden van Geerlaan grenzend aan de Zijdeweg.

#### **Wateren in Lageweg** :

- Watergang langs de Kaaswetering.
- Watergang langs Frankenweer, Hoefweer en Oosterweer.

---

### **GEMEENTE LAARBEEK**

*Voor de voorwaarden zie Algemene voorwaarden waterschap Aa en Maas onder Aa op p.242.*

**Afleidingskanaal** vanaf de Zuid-Willemsvaart tot de instroom in de Aa.

**Donkevoortseloop**

**Goorloop** vanaf de gemeentegrens met Helmond.

**Heieindsche Loop**



## GEMEENTE LANSINGERLAND

**Lange Vaart** tussen de sluis aan de Rotte en de bebouwing van Bleiswijk

**D**: 1 mrt t/m 31 okt.

**Boezemtocht aan de westkant van de Rotte** tussen de spoorlijn Gouda-'s-Gravenhage en de Lange Vaart **D**: 1 mrt t/m 31 okt.

**Bleiswijkse Zoom** *er mag hier slechts matig worden gevoerd.*

*Het in bezit hebben van zeelt is verboden. Verboden te vissen in de zwemvijver tussen 1 april en 1 oktober.* **D**: 1 mrt t/m 31 okt.

**Lage Bergse Bos** *er mag slechts matig worden gevoerd* **D**: 1 mrt t/m 31 okt.

**Hoge Bergse Bos** *er mag slechts matig worden gevoerd* **D**: 1 mrt t/m 31 okt.

---

## GEMEENTE LEIDEN (Zie ook: Sportvisserij Midwest Nederland p.68)

Visrechthebbende voor de volgende wateren: Hengelaarsbond voor Leiden en Omstreken **D** **B**:

### Kanaal De Korte Vliet

**Nieuwe Rijn en Schiekanaal** vanaf de Rijn bij de Spanjaardsbrug tot aan de uitmonding in de Vliet bij Cronesteyn (Lammenbrug).

**Zijl** vanaf Leiden (Spanjaardsbrug) tot Huize De Eenzaamheid bij de Kagerplassen.

---

## GEMEENTE LEIDERDORP (Zie ook: Sportvisserij Midwest Nederland p.68)

Visrechthebbende voor de volgende wateren: Hengelaarsbond voor Leiden en Omstreken

**Does** **D** **B** vanaf de brug te Hoogmade tot aan de Doespolderwatering.

**Dwarswetering** **D** **B** vanaf de Zijl tot de Does.

**Stroomsloot** **D** **B**

---

## GEMEENTE LEIDSCHENDAM-VOORBURG

**Recreatiegebied Vlietland** *Het is verboden te vissen in de boten- en jollenhaven* **D**: 1 mrt t/m 31 okt. Let op: als schuilmiddel is alleen een paraplu toegestaan. Visrechthebbenden: Sportvisserij Zuidwest Nederland en Hengelaarsbond voor Leiden en Omstreken.

**Kees-Jan Koenesloot** **D** **B** lopende vanaf de Stompwijkseweg tot aan de Ommedijkse Watering.

**Ommedijksewetering** **D** **B**

**De Stompwijkervaart** **D** **B**

**Stompwijkse en Nieuwe Vaart** **D** **B** vanaf de Meerburgerwetering tot aan Stompwijk (Blesse Paard).

Het **gemeentelijk water** gelegen in de gemeente **Leidschendam-Voorburg** **D** **B**, uitgezonderd alle watergangen die zijn gelegen onder de hoogspanningsmasten langs de spoorlijn 's-Gravenhage-Leiden (Kastelenring,

Zijdesingel, Appelgaarde, Populierendreef en Nicolaas Beetslaan). Zie VISplanner voor details.

---

## GEMEENTE LOON OP ZAND

HSV De Vrolijke Vissers, Loon op Zand:

### De Bergingsvijver aan de Amerikaweg te Kaatsheuvel

- *Er mag slechts worden gevestigd met één hengel.*
  - *Gebruik van een leefnet is niet toegestaan.*
  - *Gevangen vis dient na onthaken direct teruggezet te worden.*
  - *Er mag uitsluitend vanaf de oever gevestigd worden.*
  - *Het is niet toegestaan, om aan de waterkant, zonder toestemming van de visrechtgebende, evenementen zoals bijv.: clinics, jeugd vislessen en dergelijke te organiseren of andere (eventuele commerciële) activiteiten, die vis gerelateerd zijn.*
- 

## GEMEENTE MAASSLUIS

Booner Lucht : 1 mrt t/m 31 okt. 

---

## GEMEENTE MIDDEN-DELFLAND

**Foppenplas** *er mag uitsluitend worden gevestigd met één hengel met aangewezen aassoorten.* Visrechtgebende: Sportvisserijbelangen Delfland.

**Kraaiennest** *er mag uitsluitend worden gevestigd met één hengel met aangewezen aassoorten.* Visrechtgebende: Sportvisserijbelangen Delfland.

**Plas Aalkeet Binnenpolder**  

---

## GEMEENTE MEIERIJSTAD

*Voor de voorwaarden van de Beekgraaf tot en met Wambergse Beek zie Algemene voorwaarden waterschap Aa en Maas onder Aa op p.242.*

**Beekgraaf** vanaf grens Veghel-Erp tot de instroom in de Aa.

**Biezenloop**

**Dungensche Loop**

**Hurksche Loop vanaf Boerdonk**

**Schijndelseloop**

**Wambergse Beek**

**Groote Waterloop** inclusief alle hierop uitmondende watergangen voor zover eigendom van waterschap De Dommel.

**Ollandsewaterloop** inclusief alle hierop uitmondende watergangen voor zover eigendom van waterschap De Dommel.


## GEMEENTE MILL EN SINT HUBERT

Voor de voorwaarden zie Algemene voorwaarden waterschap Aa en Maas onder Aa op p.242.

**Graafse Raam**  vanaf 50 m van het gemaal Van Sasse tot 50 m voor stuw Kammerberg.

**Lage Raam**  vanaf de stuw Schipstal (Achterdijk) tot aan de Papenvoortsedijk te Rijkevoort.

Zuidzijde **Lage Raam**  vanaf 150 m van de stuw bij Kammerberg in oostelijke richting tot aan de stuw Schipstal (Achterdijk).

**Sint Anthonisloop**  vanaf de samenvloeiing met de Lage Raam tot 275 m voor de splitsing in de Hoogindsestraat/Kapelstraat.

---

## GEMEENTE MOERDIJK

**Tonnekreek**   tot 200 m vanaf het gemaal Tonnekreek.

**Tonse Kavelstoot**  

---

## GEMEENTE MOLENLANDEN

**Smoutjesvliet**   vanaf de Giessen tot aan de Westermolen te Langerak.

**Peursumse Vliet**  

**Schelluinse Vliet**  

**Visplassen recreatiegebied Slingeland** *Er mag uitsluitend worden gevist met één hengel met aangewezen aassoorten. Visrechthebbenden:*

HSV de Alver/HSV de Graafstroom (HSV de Graafstroom is contactvereniging)

- *Er mag uitsluitend gevist worden met één hengel met de aangewezen aassoorten en van zonsopkomst tot zonsondergang.*
- *Voeren is ten strengste verboden en gevangen vis dient direct teruggezet te worden.*

**Kromme Giessen**

**Water langs Overslingeland**

**Water langs Tiendweg**

**Oude wetering**

**Nieuwe wetering**

**Water langs Heideweg**

**Water langs Hoefweg west**

**Wateren langs Hoefweg oost en Hooiweg**

**De wetering**

**Water langs C.M. van Houwelingweg**

**Water tussen A.M.A. van lange raadweg en Achterwetering**

**Water langs A15 uitkomend op Landscheiding**

Water langs provinciale weg tussen Landscheiding en A.M.A. van langeraadweg

Water langs Landscheiding

Water uitkomend uit Voordijk overgaand in Langeweg

Ammersche Boezem  

Ottolandse Vliet  

Kromme Elleboog  

Smoutjesvliet   vanaf de Giessen tot aan de Westermolen te Langerak.

Dwarsgang  

Visplassen recreatiegebied Slingeland zie gemeente Giessenlanden.

Groote- of Achterwaterschap   *verboden te vissen binnen 50 m van de beide gemalen bij de dam aan de Elshout.*

Water langs Smoutjesweg

Water langs Boonevlietweg

Middelwetering

Achterlandse wetering

Water langs provinciale weg vanaf Kromme elleboog

Water langs Graafland en Molenkade

Middelwetering

Water langs Wilgenweg

Noorder- en Zuiderwetering

Water langs Halfweg

Oude wetering

Broekwetering

Water langs de Heiweg

Tiendwegwetering

Water langs Geerweg

Achterwetering en water langs Noorderweg

Brandwijkse vliet

Water langs Brandwijksedijk

Voorwetering

Water langs Polderweg west

Water langs Polderweg oost

Ruijbroekse wetering

---

## GEMEENTE NISSEWAARD

Bernisse    incl. **Stompaardseplas**. *Motorboten zijn verboden.*

*Parkeren alleen op de aangegeven plaatsen **LET OP!** Per VISpashouder mag slechts één schuilmiddel gebruikt worden. Het schuilmiddel mag niet groter zijn dan 2,80 x 2,20 x 1,80 m. en moet bovendien minimaal 1/3 open zijn met direct zicht op de binnenzijde.*

**Kanaal door Voorne** zie gemeente Hellevoetsluis voor de voorwaarden.

**Voedingkanaal**  tot 50 m van de Voornse Sluis. *Het water ten zuiden van de landtong is verboden visgebied.*

---

## **GEMEENTE NUENEN, GERWEN EN NEDERWETTEN**

**Wateren Nuenen** *na inval van de vorst mag niet meer worden gevist.*

*Het is niet toegestaan zich met een vaartuig of enig ander drijvend voorwerp in of op het water te bevinden.*

---

## **GEMEENTE OEGSTGEEST**

Visrechtgebied voor de volgende wateren: Hengelaarsbond voor Leiden en Omstreken.

**Oegstgeester Kanaal**  vanaf de Haarlemmertrekvaart tot de Maandagse Wetering.

---

## **GEMEENTE OIRSCHOT**

HSV De Oirschotse Sportvissers (Oirschot):

**Visvijver "t Lisje" te Oirschot.** *Het gebruik van voerboden en leefnetten is niet toegestaan. Gevangen vis moet direct na vangst in hetzelfde water worden teruggezet. Op wedstrijddagen is 't Lisje gesloten voor niet-leden van HSV De Oirschotse Sportvissers, voor data zie [www.deoirschotse sportvissers.nl](http://www.deoirschotse sportvissers.nl).*

**Groote Beerze** inclusief alle hierop uitmondende watergangen voor zover eigendom van waterschap De Dommel. Uitgezonderd het gedeelte gelegen op het landgoed De Baest.

**Kleine Beerze** inclusief alle hierop uitmondende watergangen voor zover eigendom van waterschap De Dommel. Uitgezonderd het gedeelte gelegen op het landgoed De Baest.

**Omleidingskanalen Groote Beerze** en **Kleine Beerze** uitgezonderd de gedeelten gelegen op landgoed De Baest - tussen de Fransebaan te Oost-, West- en Middelbeers en de syphon onder het Wilhelminakanaal.

**Kattenbergse loop** inclusief alle hierop uitmondende watergangen voor zover eigendom van waterschap De Dommel.

## GEMEENTE OISTERWIJK

**Nieuwe Ley of Voorstestroom** (voor zover eigendom van waterschap De Dommel).

**Reusel of Achterstestroom** inclusief alle hierop uitmondende watergangen voor zover eigendom van waterschap De Dommel.

**Rosep** inclusief alle hierop uitmondende watergangen voor zover eigendom van waterschap De Dommel.

---

## GEMEENTE OSS

**Lithse Ham** 🏠 🗺️ (voor zover in eigendom van de gemeente Oss), zie kaartje. Het schuilmiddel mag niet groter zijn dan 2,80 x 2,20 m.



Voor de voorwaarden van onderstaande wateren zie Algemene voorwaarden waterschap Aa en Maas onder Aa op p.242.

**Berghemse Aanvoersloot** 🏠 vanaf de Hertogswetering bij de spoorlijn Nijmegen-Den Bosch tot aan de Noord-Zuidweg.

**Deursense Aanvoersloot** 🏠 vanaf de Hertogswetering tot aan de spoorlijn Nijmegen-Den Bosch.

**Diedense Kleiputten** onder Ravenstein.

**Harese Aanvoersloot** vanaf de stuw aan de Hertogswetering tot aan de Bernhardweg.

**Herpense Aanvoersloot** vanaf de Hertogswetering tot aan de Erfdijk-Elstraat te Herpen.

**Teeffelensche Wetering** 🏠 vanaf de Teeffelense Sluis tot aan de Hertogswetering.

De uitmonding van de **Teeffelensche Wetering** 🏠 vanaf de Maas tot de Maas.

**Lithse Aanvoersloot**  vanaf de Teeffelensche Wetering tot aan de Kesselse Graaf (weg).

**Osse aanvoersloot**  vanaf de Hertogswetering tot de Kepkensdonkdijk.

**Osse Parallelwetering**  vanaf de Kennedybaan tot aan de Kepkensdonkdijk.

**Ossermeer**  *de tussen het Ossermeer en de oude ijsbaan gelegen rietkraag mag niet worden betreden.*

**Oude Lithse Aanvoersloot**  door Lithoijen en Lith.

**Ravensteinse Aanvoersloot**  vanaf de Dorpenweg tot aan de A50.

Uitgezonderd de Stadsgracht.

**Rode Wetering**  vanaf 1.000 m westelijk van de brug in de Weisestraat tot 300 m benedenstrooms van de brug in de Hustenweg. Het gedeelte tussen de brug in de Hustenweg tot 300 m benedenstrooms mag alleen betreden worden vanaf de Hustenweg.

**De Oude Maasarm Keent**, gelegen tussen Grave en Ravenstein. *Auto's moeten worden geparkeerd op de daarvoor bestemde parkeerplaatsen naast de Keentse brug aan de Keentseweg en bij de Velperweg (Hans en Grietweg).*

---

## GEMEENTE PIJNACKER-NOOTDORP

**Balijbos** exclusief Natuurbos en "de Scheg".

**Plasjes Bieslandse Bos**

**Object Haaglanden/De Balij**  incl. **de sloot langs de Noordweg.**

*Het is verboden te vissen tussen 1 maart en 1 juli.*


**Dobbeplass met aansluitende waterpartijen** : **1 mrt t/m 31 okt.**

*Het is niet toegestaan.*

- *Te vissen vanaf de zogenaamde strandstrook tussen 15 maart en 1 oktober.*
- *Te vissen in het gedeelte dat voor hondenuitlaat is gereserveerd.*
- *Te vissen voor het gebied dat als broed- en rustgebied voor vogels is aangewezen.*
- *Zeelt in te bezit te hebben.*

---

## GEMEENTE RIDDERKERK

Recreatiegebied Oosterpark bestaande uit de twee met elkaar in verbinding staande recreatievijvers en de singelwateren tussen de Geerlaan en de Rotterdamseweg .

---

## GEMEENTE ROOSENDAAL

**Nieuwe Roosendaalse Haven**   incl. looprecht op de noordelijke oevers.

**Nieuwe Roosendaalse Vliet**  

**Schipbeek en Halsegat**   incl. looprecht op de noordelijke oevers.

## GEMEENTE REUSEL-DE MIERDEN

### Weteringloop

### Belevenschelooop

**Raamsloop** inclusief alle hierop uitmondende watergangen voor zover eigendom van waterschap De Dommel.

**Rouwenbogtloop** inclusief alle hierop uitmondende watergangen voor zover eigendom van waterschap De Dommel.

**Stroom onder Hoge en Lage Mierde** (voor zover eigendom van waterschap De Dommel).

---

## GEMEENTE SCHIEDAM

HSV Schiedam e.o.:

### Kandelaarsplas

*Het is verboden:*

- *Snoek, zeelt, karper, graskarper of meer dan één snoekbaars in bezit te hebben.*
- *Te vissen met drijvend aas, watervogels te verontrusten en oevers, waterplanten en bosschages te beschadigen.*
- *Te vissen vanaf sportvelden en bruggen.*

*Overige bepalingen:*

- *Er mag uitsluitend haaks (90 graden) vanuit de kant worden gevist.*
  - *Vislijn (nylon, dyneema enz.), vishaakjes, loodjes en ander afval mogen niet worden achtergelaten op de visplek.*
  - *Als er een tijdig aangekondigd concours gehouden wordt dient men een andere visplek in te nemen.*
  - *Voor het organiseren/houden van een concours is schriftelijke toestemming van het bestuur vereist.*
- 

## GEMEENTE SCHOUWEN-DUIVELAND

HSV Oosterschelde (Zierikzee):

### Kreken van Ouwerkerk

#### Grote Kreek, Kleine Kreek en Oostkreek

*Hier mag uitsluitend worden gevist tussen zonsopgang en zonsondergang, met uitzondering van de oever van de Grote Kreek aan de Weg van de Buitenlandse Pers, waar tot uiterlijk 1:00 uur mag worden gevist.*

*Het is niet toegestaan om vanuit een vaartuig te vissen. Alle gevangen vis dient onmiddellijk in hetzelfde water te worden teruggezet en mag dus niet worden bewaard of meegenomen. Voor leden van HSV Oosterschelde gelden andere voorwaarden m.b.t. het meenemen van vis. Deze voorwaarden zijn opgenomen in de lijst van viswateren van HSV Oosterschelde.*



Ten behoeve van de monitoring van het visbestand en de vangsten, is elke visser verplicht om zijn of haar vangsten op de Grote Kreek bij te houden. Een standaardformulier met dieptekaart van de Grote Kreek is te downloaden op [www.hsvoosterschelde.nl](http://www.hsvoosterschelde.nl) (Viswateren - Lijst van Viswateren).

Van 1 november t/m 31 januari mag in de Kreken van Ouwerkerk niet worden gevestigd. Het viswater is dan gesloten.

---

## GEMEENTE 'S-GRAVENHAGE

### Haagse Bos:

- Voeren niet toegestaan.
- Vissen op snoek is niet toegestaan.

---

## GEMEENTE 'S-HERTOGENBOSCH

**Kleine Wetering** Voor de voorwaarden zie Algemene voorwaarden waterschap Aa en Maas onder Aa op p.242.

**Zandvang** Voor de voorwaarden zie Algemene voorwaarden waterschap Aa en Maas onder Aa op p.242.

**Kanaal Engelen-Henriëttewaard**   met uitzondering van de schutkolk van de sluis te Engelen en 30 meter aan weerszijden van de sluis.

Voor de voorwaarden van onderstaande wateren zie Algemene voorwaarden waterschap Aa en Maas onder Aa op p.242.

**Aa**   gelegen tussen de Zuid-Willemsvaart en de A2.

**Hoefgraaf**   vanaf de kruising met de Kepkensdonkdijk tot 100 meter voor het kunstwerk ter plaatse van de kruising met de Hertogswetering.

**Luisbroekse Wetering** 

Gedeelten van de **Oude Dieze**   gelegen ten noorden van de Henriëttewaard en voor zover deze het militair Oefenterrein Crevecoeur omsluiten. *Vanaf het militaire oefenterrein mag niet gevestigd worden.*

**Plooische Wetering** 

**Ploosse Wetering**  vanaf de A2 tot aan de samenvloeiing met de Rompertwetering.

**Rompertwetering**  (of Grote Wetering of Nieuwe Vliet), vanaf de A2 tot de weg Rosmalen-Gewande.

**Rode Wetering**  vanaf 1.000 m westelijk van de brug in de Weisestraat tot 300 m benedenstrooms van de brug in de Hustenweg. Het gedeelte tussen de brug in de Hustenweg tot 300 m benedenstrooms mag alleen betreden worden vanaf de Hustenweg.

**Stadsdommel**  gelegen tussen de Vughterstuw en de Zuid-Willemsvaart.

**Wiel aan de Empelsedijk** 

Het direct **onder de Maashaven II**  en ten oosten van de Provinciale weg

Den Bosch-Hedel gelegen Rijkswater.

**Vroegere binnenkanaal**  met de waterloop van de Diezekant in Orthen.

---

## GEMEENTE SINT ANTHONIS

*Voor de voorwaarden zie Algemene voorwaarden waterschap Aa en Maas onder Aa op p.242.*

**Lactariabeek** 

**Lage Raam**  vanaf de stuw Schipstal (Achterdijk) tot aan de Papenvoortsedijk te Rijkevoort

**Peelkanaal**  vanaf de Raam tot de Limburgse grens

**Sambeekse Uitwatering**  vanaf de Oploosche Molenbeek tot de uitmonding in de Maas

**Strijpsche beek** 

---

## GEMEENTE SINT-MICHELSGESTEL

**Werstkamperloop** *Voor de voorwaarden zie Algemene voorwaarden waterschap Aa en Maas onder Aa op p.242.*

HSV Dobbertje Onder:

**Moerschot Watersnip**

**Moerschot Goudplevier**

- *Het is verboden vis mee te nemen en karper te bewaren in een leefnet.*
  - *Er mag alleen gevisst worden met aangewezen aassoorten.*
- 

## GEMEENTE SLIEDRECHT

**Middelwetering**

**Het viswater in Sliedrecht** gelegen in het gebied begrensd door de Beneden Merwede, de spoorlijn Dordrecht-Gorinchem, de Zwijskade en het gedeelte Sportlaan, gelegen tussen de Zwijskade en de rivierdijk. Hieronder vallen niet:

- de wateren in eigendom van derden (niet zijnde gemeente of waterschap).
- de wateren in eigendom van en gelegen binnen of rondom "De Merwebolder".
- het water in de haven van Sliedrecht.

## GEMEENTE SLUIS

HSV Ons Genoegen te Groede:

### Nieuwkerksche Kreek

*Alleen voor leden van HSV Ons Genoegen is een toestemming te verkrijgen voor het vissen met meer dan twee hengels.*

*Alle gevangen vis moet direct worden teruggezet. Alleen voor leden van HSV Ons Genoegen is het toegestaan om maximaal twee snoekbaarzen per dag mee te nemen.*

---

## GEMEENTE SOMEREN

Er mag slechts worden gevestigd met één hengel en aangewezen aassoorten.

**Loovevijver** in Someren-Dorp, gelegen tussen de Pasakker en de Wilbertshof.

*Er mag slechts worden gevestigd met één hengel en aangewezen aassoorten.*

**Loovevijver** in Someren-Dorp, gelegen tussen de Pasakker en de Ravenshof.

*Er mag slechts worden gevestigd met één hengel en aangewezen aassoorten.*

**Slievenvijver** in Someren Dorp, gelegen tussen de Martijnenstraat en de Dr. Eynattenlaan. *Er mag slechts worden gevestigd met één hengel en aangewezen aassoorten. Voor de voorwaarden zie Algemene voorwaarden waterschap Aa en Maas onder Aa op p.242.*

### Broekveldenloop

**Kleine Aa** tot de westkant van de Zuid-Willemsvaart.

### Meervenseloop

---

## GEMEENTE SON EN BREUGEL

**Visvijver "Ekkersweijer"**   uitgezonderd de als zodanig aangeduide paaiplaats.

**De Koppenberg** tussen de wegen Koppenberg, Heuvel en Ekkersrijt.

Visrechthebbende: HSV Son en Breugel.

**Visvijver "De Reebommel"** op het industrieterrein te Son en Breugel. Vissen is toegestaan langs de noordoever van het brede gedeelte.

Visrechthebbende: HSV Son en Breugel.

**De watergang ten zuiden van Ekkersrijt 5000**

**De watergang tussen A50 en Mainteq**

**De waterpartij tussen A50 en Auping Plaza Eindhoven (noordelijk deel)**

## GEMEENTE STEENBERGEN

Beek  

Boomvaart  

Brandschebeek  

Hanengevecht 

Heenske Haven   *Er mag niet met een werphengel gevist worden in de jachthaven. Toegang tot de steigers is voor onbevoegden niet toegestaan.*



Lage Derriekreek  

Nauwbeek   tussen de Roode Weel en De Beek.

Oudlandsche Watergang  

Polder de Krabben  

Polderwatering  

Steenbergsche Haven   *Let op: In de jachthaven van Steenbergen is het niet toegestaan om vanaf de steigers te vissen en met een werphengel te vissen.*

Tuimelaarskreek  

Vierhoevensche Watergang  

Wiel aan de Drenkhoos   alsmede de **watergang** tussen de Roode Weel en de Wiel aan de Drenkhoos.

**Havenkom en havenkanaal van Dinteloord**

---

## GEMEENTE TERNEUZEN

Visrechthebbende O.N.I. Terneuzen:

### Kanaal Gent-Terneuzen

- *Er mag geen leefnet worden gebruikt.*
- *Men dient aandacht te hebben voor de scheepvaart.*
- *Het is verboden wedstrijden te organiseren zonder vooraf toestemming te vragen bij de visrechthebbende.*
- *Men mag maximaal 1 snoekbaars en of 5 baarzen in bezit hebben.*
- *Tijdens wedstrijden van of vanwege ONI mag alleen door deelnemende wedstrijdvisser gevist worden op de gebruikte delen van wedstrijdparcoursen. Voor info over de wedstrijden zie [www.oni-terneuzen.nl](http://www.oni-terneuzen.nl).*
- *Het is verboden te vissen binnen een straal van 100 meter van de sluis.*

## GEMEENTE THOLEN

### Gemeentewateren gemeente Tholen

Voor de ligging zie [www.visplanner.nl](http://www.visplanner.nl)

**Tholen**   een gedeelte van de waterloop langs de dreef bij het Stenen Kruis (lengte 250 m).

**Poortvliet**   een gedeelte van de wegsloot langs de Geerweg (lengte 300 m).

**Sint Maartensdijk**   een gedeelte van de waterloop langs de Hogeweg (lengte 350 m).

**Stavenisse**   een gedeelte van de waterloop langs de Boswei (lengte 300 m).

**Oud-Vossemeer**   een gedeelte van de waterloop langs de Kreekweg en fietspad ten westen van de Hikseweg (900 m).

**St.Philipsland/ Anna-Jacobapolder**   een gedeelte van de waterlopen langs de Delcampoweg (lengte 1200 m).

**Sint-Philipsland**   een gedeelte van de waterloop langs de Scharreweg (lengte 500 m) en langs de Korte Kruisweg (lengte 600 m).

**Alle wateren in de gemeente Tholen** voor zover eigendom van het waterschapen niet verhuurd aan derden (zie ook [www.visplanner.nl](http://www.visplanner.nl)).

---

## GEMEENTE UDEN

**Viswater nabij sportpark** udi-'19

**Viswater in Uden zuid** nabij Krombos.

Viswater, genaamd **Bentley-vijver** aan de Volkelseweg te Uden.

- *Viswedstrijden zijn niet toegestaan.*
- *Alle gevangen vis moet direct levend worden teruggezet.*
- *Het is verboden gebruik te maken van een boot of ander drijfmiddel.*



---

## GEMEENTE VEERE

**Buitengracht van de voormalige vesting Veere**   vanaf de straatweg Middelburg-Veere tot het punt waar de Veerse watergang in de buitengracht komt.

---

## GEMEENTE VELDHOVEN

**Visvijver "De Vlasroot"**   (Riethovensedijk) *Het gebruik van een leefnet (of ander middel om vis te bewaren) is verboden (behalve tijdens goedgekeurde viswedstrijden).*

---

## GEMEENTE VLAARDINGEN

**Krabbeplas** : 1 mrt t/m 31 okt.

## GEMEENTE VUGHT

Voor de voorwaarden zie Algemene voorwaarden waterschap Aa en Maas onder Aa op p.242.

**Grobbendonsche en Karthuizers loop** 

**Kuykverlaatsesloot en de Gementwegsloot west** 

**Nieuwe Bossche sloot** 

---

## GEMEENTE WAALWIJK

**Zuiderkanaal**   vanaf de schutsluis te Waalwijk tot 300 m ten oosten van de Abraham Kampbrug over het Oude Maasje te Waspik.

---

## GEMEENTE WASSENAAR

Visrechthebbende voor alle genoemde wateren: Wassenaarse HSV:

**Zijlwetering (Wassenaarse wetering)** Van de Schulpbrug (Lange Kerkdam) tot de vijver van Kasteel Oud Wassenaar en vanaf de brug in de Lange Kerkdam tot aan de Oude Rijn **Havenkanaal en haven.**

**Zanderijvaart** van de Zijlwetering tot de Jagerslaan Noord.

**Kaswetering** van de Zonneveldweg tot 65 m van de Molensloot m.u.v. van het gedeelte van ca. 100 m ten noordoosten van de Kokshoornlaan tot ca. 150 m ten zuidwesten van de Ruigelaan.

**Veenwetering** vanaf de Nieuwweg zuidwaarts ca. 600 m.

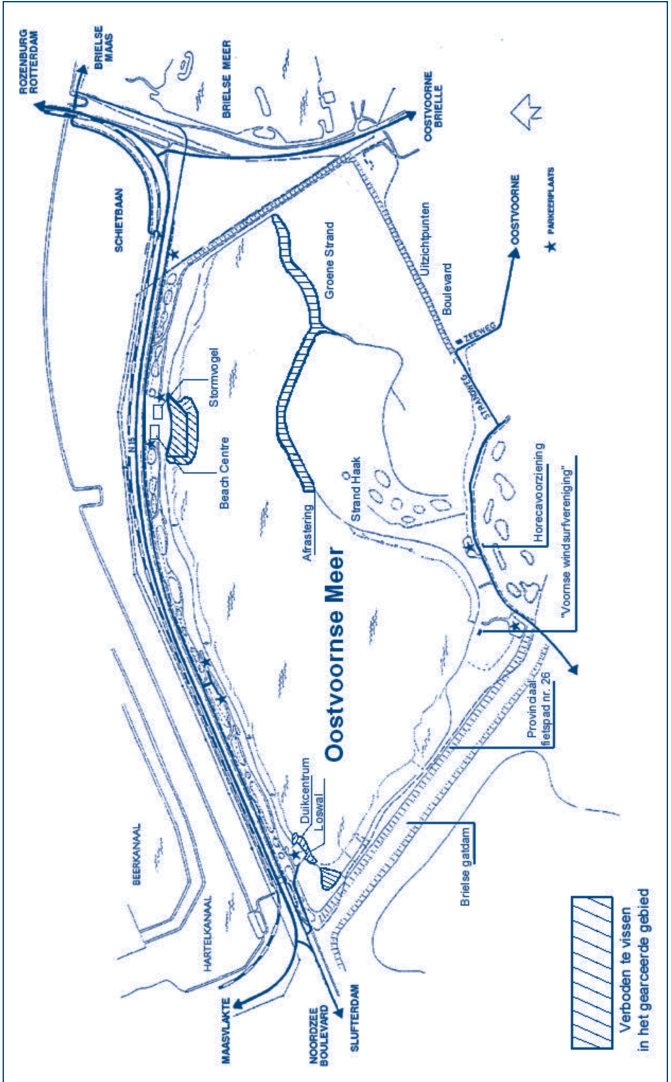
**Korte Wetering**

**De ter weerszijden van de Jagerslaan gelegen sloten**

## GEMEENTE WESTVOORNE

**Oostvoornse Meer** er mag met één eentandige haak gevist worden.

Dit geldt zowel voor de kunstvlieg als voor kunsttaas. De wettelijke gesloten tijd voor aassoorten in april en mei geldt hier niet. Op het meer is een regime van CATCH AND RELEASE van toepassing. De vis moet dus direct na de vangst worden teruggezet. Hier geldt een gesloten tijd in de maand november.



*Het is verboden:*

- *Gebruik te maken van haken met weerhaak.*
- *Gebruik te maken van roestvrij stalen haken, alsmede geurstoffen.*
- *Gebruik te maken van lokvoer, waaronder begrepen het voeren met levend aas zoals maden.*
- *Te varen met een gemotoriseerde boot, dit verbod geldt ook voor een elektromotor.*
- *Te vissen vanaf de oever, in en op het meer voor de volgende plaatsen: de steigers bij de Stormvogel, de Loswal, de Lagune bij de Loswalen het Groene Strand. Zie voor de juiste plaatsen het gearceerde gedeelte op bijgevoegd kaartje en de verbodsborden langs het water.*
- *Er wordt geadviseerd te vissen met een minimale lijnsterkte van 4 kg trekkracht.*

---

## **GEMEENTE WOENSDRECHT**

### **Wateren Woensdrechtse en Ossendrechtse polder**

Waaronder Binnenkil, Koeikreek, De Kleine Vliet, Schipperskil, Burgwatergang, Putterkreek, Zuidloop. Voor zover in eigendom van waterschap Brabantse Delta. Voor details, zie [www.visplanner.nl](http://www.visplanner.nl).

---

## **GEMEENTE ZOETERMEER**

### **Zoetermeerseplas**



#### **Broekwegwetering**

#### **Heemkanaal**

*Aan de oostzijde van het Heemkanaal mag enkel gevist mag worden vanaf de vissteigers.*

#### **Wateren langs de Olof Palmelaan**

*Voor de ligging zie [www.visplanner.nl](http://www.visplanner.nl)*

**Voorwegwetering** vanaf de Afrikaweg te Zoetermeer tot aan de Wilsveense Vaart. Verboden vis mee te nemen. Visrechthebbende: HSV GHV - Groene Hart. Onderstaande **Gemeentewateren Zoetermeer**   Zie [www.visplanner.nl](http://www.visplanner.nl) voor details.

Wijk Meerzicht:

- *Westerparkwateren tot Kennemerland (niet toegestaan te vissen vanaf eilandjes en vanaf de Heemtuin en het Bowling & recreatiecentrum).*
- *Vijver Vlieland*
- *Vijver Tankenberg tot Westergo.*
- *Vijver Panamapad*
- *Vijver Haagsebos/Stadsboerderij Buitenbeest. Alleen vissen vanaf buitenzijde vijver, niet vanaf boerderijzijde.*



- Vijver Kerkenbos

Zoetermeer-Dorp:

- Kleine Dobbe *Alleen vissen vanaf zijde Meidoornlaan, nachtvisser niet toegestaan.*
- Wijk Palenstein
- Schinkelvaart alleen noordelijke zijde vanaf wandelpad parkzijde. *Nachtvisser niet toegestaan.*

Wijk Leyens:

- Vijver tussen Disneystrook en Meerpad. *Alleen vissen vanaf Meerpadzijde.*
- Vijver Bergmanstrook
- Vijver hoek Filmlaan/Zwaardslootseweg

Wijk Buytenwegh:

- Vijver Timmermanshove. *Nachtvisser verboden.*
- Vijverpartijen langs weg Buytenparklaan richting Voorweg bij de Intratuin/Achterweg/Skipad.

Wijk Rokkeveen:

- Floraplas. *Nachtvisser verboden vanaf zijde bebouwing.*
- Vijvers Burgemeester Hoekstrapark en Spectrumsingel. *Nachtvisser verboden vanaf Spectrumsingel en de kleine vijver op hoek Prismalaan/Juwelenlaan. Vissen bij de grote vijver alleen toegestaan vanaf parkzijde.*

Overige gemeentewateren:

- IJsaan Van der Hagenstraat

---

## GEMEENTE ZOETERWOUDE

Visrechthebbende voor de volgende wateren: Hengelaarsbond voor Leiden en Omstreken:

**Ommedijksewatering**  

**Weipoortse Vliet**   vanaf de Kleine Noord Aa tot aan de spoorlijn Leiden/Alphen.


**Zuidbuurtse Watering**   lopende vanaf de Nieuwe Brug (Zoeterwoude Dorp) tot aan de Geerbrug.

---

## GEMEENTE ZUIDPLAS

**Hennipsloot** : 1 mrt t/m 31 okt.

**Zevenhuizerplas** : 1 mrt t/m 31 okt.

**Alle wateren gelegen binnen de gemeente Zwijndrecht** behoudens de rechten van derden. : *Nachtvissen verboden in het stuk van de Devel tussen de Develbrug en de Munnikensteeg.*

---

### **Vergunning tot het spitten van zeeaas**

Voor eventuele tijdelijke spitgebieden kun je de website van Sportvisserij Zuidwest Nederland raadplegen [www.sportvisserijzwn.nl](http://www.sportvisserijzwn.nl).

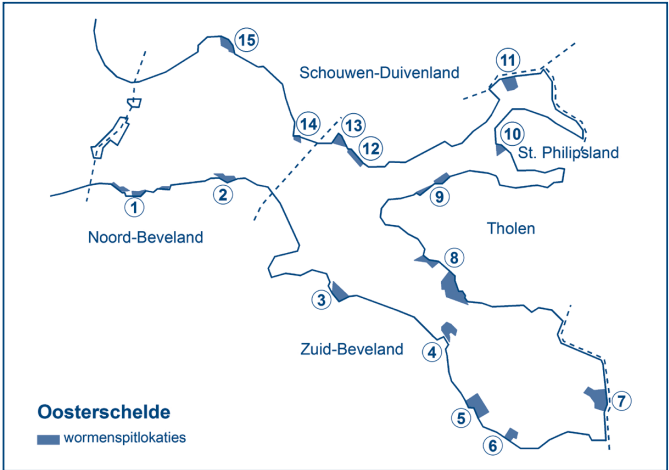
### **In de buitengronden van de Ooster- en de Westerschelde**

Het spitten van zeeaas mag uitsluitend plaatsvinden binnen de daartoe bestemde spitvakken en uitsluitend van zonsopgang tot zonsondergang. De spitlocaties mogen alleen via bestaande dijkovergangen, schorpaden en/of per boot worden benaderd. Het spitten mag niet geschieden binnen een afstand van 25 m:

- uit de teen van de zeeweringen, gemeten vanaf de buitengrens van de steenstort;
- rondom hoofden, dammen of andere buitendijs gelegen waterstaatswerken;
- van schelpdierpercelen en oesterproefpercelen.

Men mag niet spitten op begroeide schorgebieden en zeegrasvelden, en op plaatsen waar vaste bodemlagen als veen, concentraties levende schelpdieren e.d. aan de oppervlakte komen. Men mag niet dieper spitten dan tot 30 cm beneden de bovenkant van het slik. De ontgraven grond moet direct op de plaats van de ontgraving worden teruggelegd en gelijkmatig daarover worden verdeeld. Het machinaal winnen van zeeaas op schorren en droogvallend intergetijden-gebied is verboden.

## OOSTERSCHELDEVAKKEN



### Noord-Beveland

#### 1. Sophiahaven

- Strekdam dijkovergang Strandhoekweg (dijkpaal 1933) - Westelijke havendam Sophiahaven
- Oostelijke havendam Sophiahaven - Dijkovergang Longroomweg (dijkpaal 1901)
- Dijkovergang Keihoogteweg bij 'Inlagen Noord Beveland' (dijkpaal 1890) - strekdam Oostnol (dijkpaal 1881)

#### 2. Colijnsplaat

Westzeedijk, nabij vogelobservatiehut 'de Vogelarije' van dijkpaal 1840 (Oesterput) tot 1826 (Westnol)

### Zuid-Beveland

- Kattendijke Dijkpaal** 1638 (dijkovergang Kattendijkseweg) - dijkpaal 1622 (Oude Zeedijk).
- Yerseke** Platengebied Yerseke bank nabij haven (locatie is niet vanaf de oever bereikbaar)
- Oostdijk** Dijkpaal 1305 (11) (Kruisweg) - dijkpaal 1320 (18) (nabij 1e Vlietweg)
- Roelshoek** Dijkpaal 1279 (20) tot haven Roelshoek nabij strand aan Noordschans
- Oesterdam** Hectometerbord 4.8 - hectometerbord 3.2

### Tholen

#### 8. Dortsman

- Dijkpaal 943 - dijkpaal 955 (Gemaal de Noord)
- Dijkpaal 965 - Strekdam bij restaurant aan Gorishoeksedijk

9. a. **Stavenisse** Keetenweg dijkpaal 854 (strekdam Oostnol) - Dijkpaal 825 (kabelbord).
- b. **Sint Annaland** vanaf dijkpaal 825 (kabelbord) tot aan de haven van Sint Annaland.

### St. Philipsland

10. **Krabbenkreek** Dijkpaal 643 (Del Campoweg) - dijkpaal 651 (Abraham Wisseweg)

### Schouwen-Duiveland

11. **Grevelingendam** Parkeerplaats Grevelingendam Bruinisse (hectometerbord 28.9 tot hectometerbord 30.0)
12. **Hoek van Ouwerkerk** Dijkovergang Gouweveerse zeedijk, strekdam Noordbout (dijkpaal 273) - Dijkovergang Nieuwendijk (bij binnendijkse natuurgebied 'Krekengebied Ouwerkerk'), strekdam Zuidbout (dijkpaal 288)
13. **'t Stelletje** Dijkpaal 249 (langs N256) - Dijkovergang Gouweveerse zeedijk, strekdam Noordbout (dijkpaal 272)
14. **Kurkenol Zierikzee** Oostelijke havendam Zierikzee - strekdam (dijkpaal 212)
15. **Schelphoek Oost** Trailerhelling Schelphoek (dijkpaal 80) - strekdam (ca. dijkpaal 97).

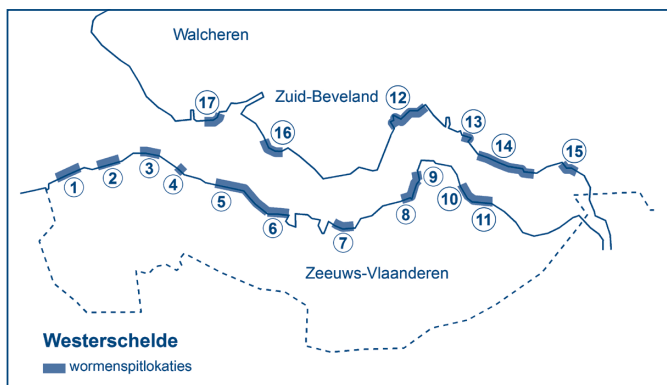
## WESTERSCHELDEVAKKEN

In de Westerschelde mag het spitten van wormen tot een afstand van 500 m vanaf de dijk plaatsvinden.

### Zeeuws-Vlaanderen

1. **Cadzand-Bad** Dijkpaal 10 (spuisluis bij Boulevard de Wielingen) - dijkpaal 5 (ca. 400 meter oostelijk van radartoren nabij dijkovergang De Nolle, Zwarte Polderweg)
2. **Nieuwvliet-Bad** Nabij dijkovergang Kruishoofd bij kruising Zeedijk, Zeeweg, Baanstpoldersedijk.
3. **Breskens West** Dijkpaal 11 (ca 100 meter westelijk van vuurtoren Panorama weg) - westelijke veerhavendam
4. **Breskens Oost** Dijkpaal 13 - dijkpaal 15 (Duivelshoekseweg)
5. **Hoofdplaat** Dijkpaal 5 (Inlaag) - dijkpaal 52 (Dijkeputten)
6. **Terneuzen West** Dijkpaal 56 (Dijkeputten, Hoofdplaat) - dijkpaal 74 (hoek Braakmanhaven)
7. **Terneuzen Oost** Van 125 meter ten oosten van hoofd nr 1 tot dijkpaal 2 (Margarethapolder)

8. **Platen van Hulst 2** Dijkpaal 23 (Eendragsweg) - dijkpaal 348 (Kanaaldijk, gemaal Campen)
  9. **Platen van Hulst 1\*** Dijkpaal 348 (Kanaaldijk, gemaal Campen) - Dijkpaal 318 (Zeedijk 4, Zeedorp/Ossenisse)
  10. **Schor van Baalhoek 2\*** Dijkpaal 236 (Zeedijk 2, Walsoorden) - dijkpaal 218 (kruising Zeedijk 1, Zeedijk 2 en Kruisstraat)
  11. **Schor van Baalhoek 1** Dijkpaal 218 (kruising Zeedijk 1, Zeedijk 2 en Kruisstraat) - Paal 193 (Zeedijk 1, Scheldeweg)
- \* In de spitvakken 9 en 10 is spitten alleen toegestaan van 1 mei t/m 30 september!



### Zuid-Beveland

12. **Hoedekenskerke** Dijkpaal 353 (Zee- en Inlaagdijk van Hoedekenskerke) - dijkpaal 290 (dijkovergang Schoorse Oudedijk)
13. **Veerhaven Kruinting** Dijkpaal 198 (Polderweg) - dijkpaal 180 (Vroondijk)
14. **Waarde** Dijkpaal 149 (Zusterzand) - Dijkpaal 163 (bij strekdam Havenstraat)
15. **Rilland Bath** Dijkpaal 40 (bij strekdam Grensweg) - dijkpaal 103 (Zimmermanweg)
16. **Borsele** Dijkpaal 552 (bij kruising Zeedijk, Lange Zuidweg) - dijkpaal 564 (kerncentrale)

### Walcheren

17. **Schorregebied Rammekenshoek** Ritthem Stredam ten westen van dijkpaal 723 - dijkpaal 734 (200 meter westelijk van monument)

## SPORTVISSERIJ LIMBURG

Kantoor: Noordhoven 19a, 6042 NW Roermond

Tel. 0475-350053

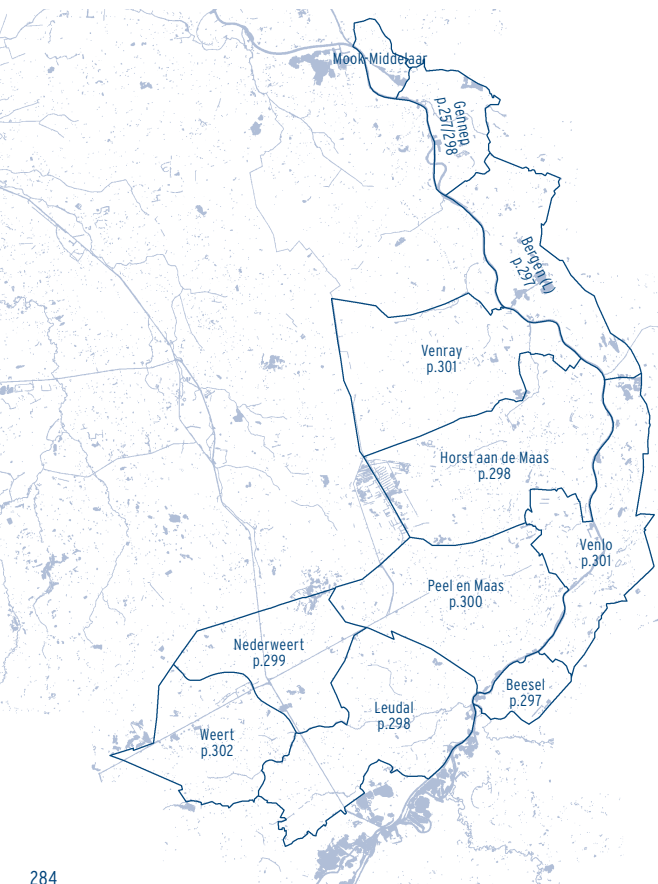
e-mail: [info@sportvisserijlimburg.nl](mailto:info@sportvisserijlimburg.nl)

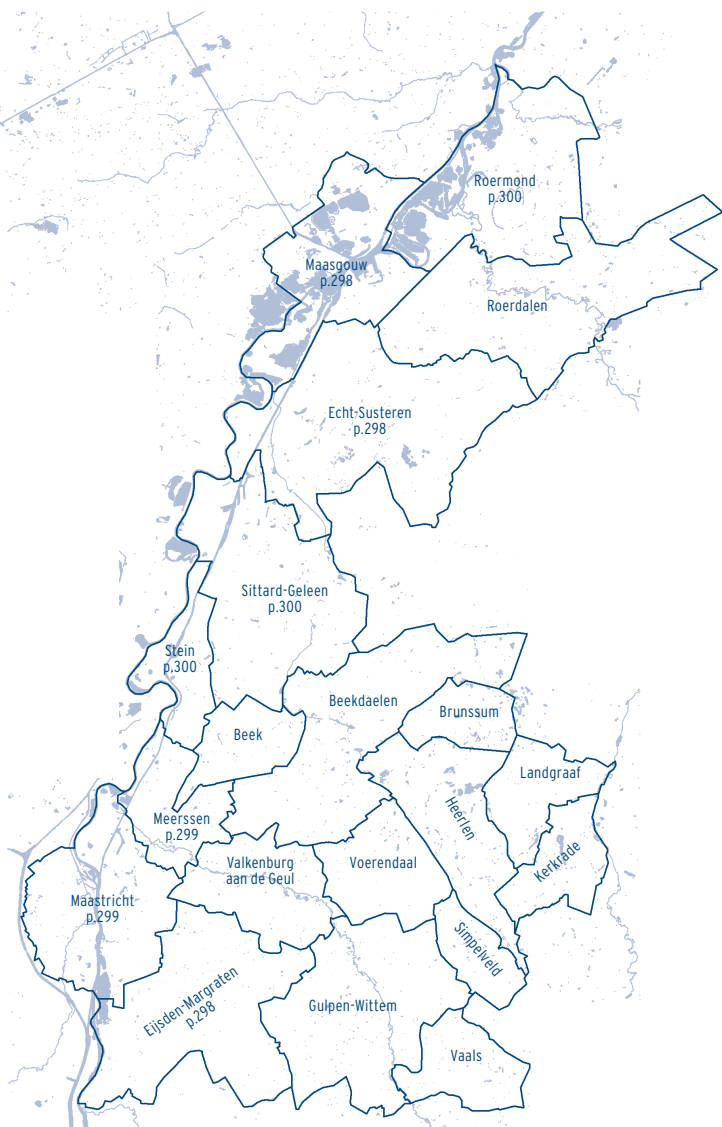
website: [www.sportvisserijlimburg.nl](http://www.sportvisserijlimburg.nl)

Grote regionale wateren p. 286

Wateren per gemeente p. 297

### LIMBURG-NOORD





## GROTE REGIONALE WATEREN

### Rivier de Maas

Voor alle Maasdelen geldt:

- *Vis- en looprecht voor zover ter plaatse niet anders is aangegeven. Toestemming tot het betreden van de aan de rivier de Maas grenzende percelen, die eigendom zijn van de Staat der Nederlanden, uitsluitend voor zover voor de uitoefening van de hengelsport noodzakelijk. De percelen liggen tussen kmp. 22.550 (uitmonding Geul in de Grensmaas) en kmp. 147.000 (stuwsluis te Sambeek). De uitzonderingen hierop staan bij de Maasdelen apart gemeld. Het is verboden die gedeelten te betreden waar werkzaamheden in uitvoering zijn.*
- *Er mag 's nachts niet worden gevisst vanaf oeverdelen van natuurgebieden waar betreding middels verbodsborden na zonsondergang is verboden.*

**1a. Maas**   visrechthebbenden: Sportvisserij Limburg, HSV het Alvertje -Oostrum, HSV de Roerdomp - Venray en HSV de Voorn - Afferden vanaf de oude veer Kooy/Well (kmp. 132.200) tot aan de aantakking van de Maasarm te Heijen (kmp. 146.600)

Met uitzondering van:

- Maas linkeroever vanaf de veerpont Vierlingsbeek/Bergen tot de veerpont Afferden/Sambeek.
- De loswal te Maashees en de sluis en stuw te Sambeek vanaf 550 meter stroomopwaarts van de stuw tot 400 meter stroomafwaarts van de stuw. *3e hengel en nachtvisserij gelden niet voor de linkeroever vanaf de veerpont te Afferden tot de oude veerpont te Kooy/Well.*

**1b. Maas**   visrechthebbenden: Sportvisserij Limburg en HSV De Brasem Arcen volle breedte vanaf de monding van de Lingsforterbeek te Arcen (kmp. 120.150) tot de oude veer te Kooy/Well (kmp. 132.200)

Met uitzondering van:

- De oever bij Molenberg 5 te Broekhuizen.

**1c. Maas** volle breedte vanaf kasteel Het Gebroken Slot (kmp. 112.600) tot de monding van de Lingsforterbeek te Arcen (kmp.120.150).

*Het is verboden te vissen vanaf de oever achter de woningen aan de Grubbenvorst en de Venloseweg boven kasteel Het Gebroken Slot te Grubbenvorst.*



**1d. Maas**   volle breedte vanaf de Schelkensbeek ten noorden van Reuver (kmp. 97.500) tot kasteel Het Gebroken Slot te Arcen (kmp. 112.600)

**1e. Maas**   visrechthebbenden: Sportvisserij Limburg en HSV De Ruisvoorn - Kessel. Volle breedte vanaf de Loswalweg te Beesel (kmp. 92.300) tot de uitmonding van de Schelkensbeek ten noorden van Reuver (kmp. 97.500)



Met uitzondering van:

- 25 meter links en rechts van de veerstoepen van de veerpont Neer/Rijkel.

**1f. Maas**   visrechthebbenden: Sportvisserij Limburg en HSV De Rietvoorn Ool-Herten vanaf de Belgische grens ter hoogte van de monding van de Huyskens plas te Stevensweert (grenspaal 126) tot 400 meter stroomafwaarts van de spoorbrug te Roermond. (kmp. 85.050)

Met uitzondering van:

- De eilanden en kunstwerken tussen de sluisen en stuwen te Linne (kmp. 68.000) en Roermond (kmp. 81.000), de nieuwe Maasvakken boven en beneden het stuw- en sluiscomplex te Roermond en de toeleidingskanalen.

Bijzondere bepalingen:

- *Wedstrijdvergunningen voor de Maas te Ool-Herten (tussen kmp. 71.500 en kmp. 78.000) zijn aan te vragen bij: HSV De Rietvoorn, Achter De Hoven 51, 6049 KN, Herten.*


**1g. Grensmaas**   vanaf de monding van de Geul (kmp. 22,3) tot de Belgische grens ter hoogte van de monding van de Huyskensplas te Stevensweert (grenspaal 126).

Met uitzondering van:

- Het voormalig deel Julianaplas te Meers.

Bijzondere bepalingen:

- *Het meenemen van gevangen vis is verboden. De volgende vissoorten dienen direct te worden teruggezet: karper, barbeel, serpeling, sneep, beekforel, zeeforel en zalm.*


**1h. (Grens)Maas** visrechthebbende Visstand Verbetering Maas  de oostoever vanaf de Belgische grens bij Navagne tot 75 m bovenstrooms van de stuw van Borgharen en de westoever vanaf de Belgische grens bij Klein Ternaaien tot de ingang van het verbindingskanaal Bosscherveld.

Met uitzondering van:

- De grindgaten, d.w.z. niet de Pieterplas en het ten zuiden daarvan gelegen recreatiegebied Maastricht-Eijsden.
- Het gedeelte tussen de Sint Servaasbrug en de Wilhelminabrug te Maastricht.

Bijzondere bepalingen:







- *Het meenemen van gevangen vis is verboden.*
- *Nachtvissen niet toegestaan tussen de ingang van de jachthaven te Eijsden en de ingang van de jachthaven Pietersplas.*

**1i. Afgesneden Maasbocht Asselt-Swalmen**  vanaf de uitmonding naar de Maas tot de opening naar de Asseltse Plassen nabij de jachthaven.

Met uitzondering van:

- De loswal aan de Eindweg en de jachthaven.

**1j. Oude Maasarm Heijen**   de linker (westelijke) helft.

2. **Het Lateraalkanaal Linne-Buggenum + Zuidelijke invaart tot sluis Linne**  
   *Men mag de oeverbescherming niet verplaatsen of beschadigen.*
3. **Het Julianakanaal + havens te Maasbracht + Berghaven te Born**  
   met uitzondering van de gedeelten tussen km 1 en 1.5 en tussen km 20.5 en 21.5 zijnde de sluiscomplexen te Limmel en Born. Deze twee stukken mogen ook niet worden betreden.  
*Karper, barbeel, serpeling, sneep, beekforel, zeeforel en zalm moeten direct na de vangst in hetzelfde water worden teruggezet.*
4. **Kanaal Wessem-Nederweert** vanaf de Maas tot het benedenhoofd van de sluis te Panheel. Hekken dienen zorgvuldig te worden gesloten. Wedstrijdvergunningen aan te vragen bij H. Jeurissen 06-51982213.
5. **Kanaal Wessem-Nederweert** vanaf het bovenhoofd van de sluis te Panheel (km. 2.943) tot de Zuid-Willemsvaart.
6. **Zuid-Willemsvaart** vanaf de Belgische grens bij Budel tot aan de Brabants-Limburgse grens (sluis 13).
- 7a. **Noordervaart** vanaf 30 meter boven de sluis in de Noordervaart tot aan de rotonde in de weg van Meijel naar Roggel.  
*Aanvullende bepalingen voor de wateren nr 5, nr 6 en 7a:*
- *Voor het houden van wedstrijden is een schriftelijke toestemming nodig van HSV St. Petrus Weert e.o..*
  - *De gevangen vis dient, onmiddellijk na weging ter plaatse, in hetzelfde water te worden terug gezet.*
  - *Nachtvisserij is alleen toegestaan voor leden van HSV St.Petrus die in het bezit zijn van een NachtVIStoestemming. Nachtvissen is voor hen het gehele jaar toegestaan.*
  - *Voor de karpervisserij is een groot schepnet en goede onthaakmat verplicht.*
  - *Er geldt een algeheel meeneemverbod voor snoek, (snoek)baars en (gras) karper.*
  - *U dient 5 meter rondom uw visstek alle afval verwijderd te hebben en de visstek dient opgeruimd achtergelaten te worden.*
- Inlichtingen: HSV St. Petrus Weert e.o., telefoon 0631774009.*  
*Website [www.stpetrus.nl](http://www.stpetrus.nl)*
- 7b. **Noordervaart** vanaf de weg Meijel naar Roggel tot aan het einde van het kanaal in Helden-Beringe.
8. **De beken in Noord-Limburg**  
**Groote Molenbeek** tot de haven te Wanssum.  
**Zandvang Groote Molenbeek** te Wanssum.  
**Kabroeksebeek** tot 6 km vanaf de Groote Molenbeek.  
**Grauwveen** tot 0,5 km vanaf de Kabroeksebeek.  
**Blakterbeek** tot 0,5 km vanaf de Groote Molenbeek.

**Diepeleng** tot 0,5 km vanaf de Lollebeek.

**Everlosebeek** van de Maas tot aan onderdoorgang/duiker A67.

**Oostrumsebeek** tot 14 km vanaf de Maas.

**Broekhuizermolenbeek** tot 4 km vanaf de Maas.

**Siebersbeek** tot 0,6 km vanaf de Maas.

**Wolterkampslossing** tot 2 km vanaf de Maas.

**Rouwkuilen** tot 2 km vanaf de Oostrumsebeek.

**Afleidingskanaal** vanaf Overloonseweg te Venray tot aan de weg Maashees-Vierlingsbeek.

**Loobeek** tot 12 km vanaf het Afleidingskanaal.

**Gelderns-Nierskanaal** tot aan de Duitse grens vanaf de Maas.

**Heukelomsebeek** tot 3 km vanaf de Maas.

**Eckeltsebeek** tot 3 km vanaf de Maas.

**Niers** tot aan de Duitse Grens vanaf de Maas.

*Aanvullende bepalingen voor de beken in Noord-Limburg:*

- *Alle gevangen vissen dienen onmiddellijk te worden teruggezet, het gebruik van een leefnet is verboden.*

*Het is verboden:*

- *Vissen of stukjes vis te gebruiken als aas.*
- *Meer dan 1 kg aas en voer per visdag te gebruiken c.q. in bezit te hebben.*
- *Zich op of in het water te bevinden.*
- *Te vissen binnen een afstand van 25 meter vanaf kunstwerken zoals stuwen, vispassages, e.d..*
- *Vanaf 1 januari t/m 30 juni te vissen met alle soorten kunstaas, m.u.v. kunstvliegen kleiner dan 2,5 cm.*

## 9. **Maasplassengebied Midden-Limburg**

- *Het nachtvisseren in alle Midden-Limburgse Maasplassen is het gehele jaar verboden tussen zonsondergang en zonsopgang. Zonder (schriftelijke) toestemming van de eigenaar/beheerder/exploitant mag de vergunninghouder de toeristische-recreatieve projecten, zoals jachthavens, campings en bungalowparken niet betreden.*

*Het is verboden om in de maanden september tot en met april met een boot door grote groepen vogels (100+) te varen. Er mag niet gevist worden vanaf aanlegsteigers.*

## Rijkelse Benden **E**

U mag vissen in en lopen langs de gehele Maasplas, zoals aangegeven op de donkerblauwe delen op de hieronder afgebeelde afbeelding.



## Asseltse Plassen **E**

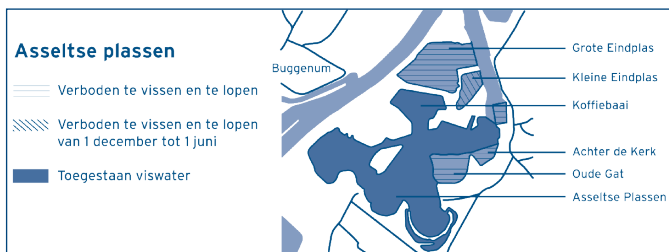
U mag vissen in en lopen langs de gehele Maasplas, zoals aangegeven op de donkerblauwe delen op de hieronder afgebeelde afbeelding.

*U mag niet vissen in en lopen langs:*

- De Nieuwe Jachthaven Asselt.
- De Grote Eindplas.
- De loswal.
- De jachthaven Ascloa.
- Achter de Kerk in Asselt.
- Het Oude Gat.

*U mag niet vissen in de delen van de plas die rood gearceerd zijn.*

*U mag niet vissen in en lopen langs de Kleine Eindplas vanaf 1 december tot 1 Juni.*



## Donkernack **B**, De Weerd **B**, Noordplas **B**, Zuidplas, Jachthaven de Rosslag

U mag vissen in en lopen langs de genoemde Maasplassen, zoals aangegeven op de donkerblauwe delen op de hieronder afgebeelde afbeelding.

Voor de Rosslag geldt dat u de oever alleen mag betreden daar waar de oever voor eenieder openbaar is.

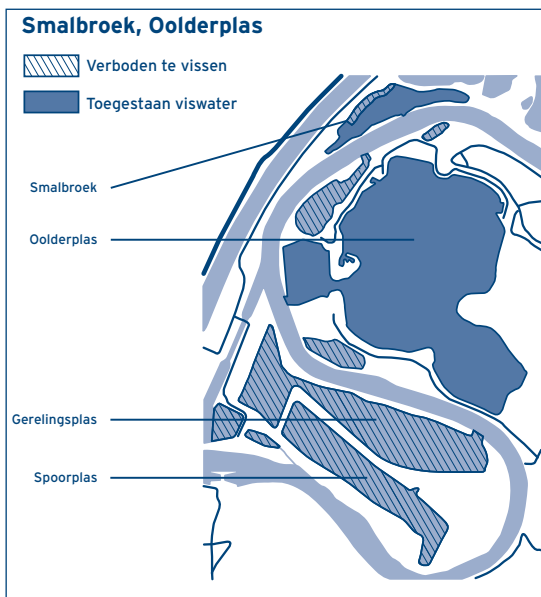
*LET OP: In de periode van 1 april tot 1 oktober mag er niet gevist worden in de jachthaven de Rosslag.*



## Smalbroek, Oolderplas

U mag vissen in en lopen langs de genoemde Maasplassen, zoals aangegeven op de donkerblauwe delen op de hieronder afgebeelde afbeelding.

U mag niet vissen in de delen van de Maasplassen die gearceerd zijn.

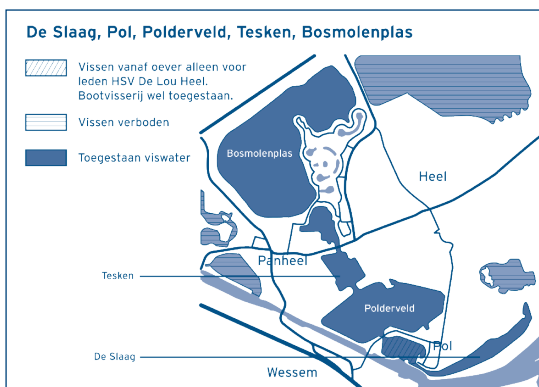


## De Slaag, Pol 3, Polderveld, Tesken 3, Boschmolenplas 3

U mag vissen in en lopen langs de genoemde Maasplassen, zoals aangegeven op de donkerblauwe delen op de hieronder afgebeelde afbeelding.

Voor Pol geldt dat u **alleen vanaf de oever** mag vissen indien u lid bent van HSV. De Lou Heel. *Vissen vanuit een boot is in Maasplas Pol wel toegestaan.*

*U mag niet vissen in de delen van de plas die horizontaal gearceerd zijn.*



## Plas Koeweide **3**, De Grote Hegge **3**

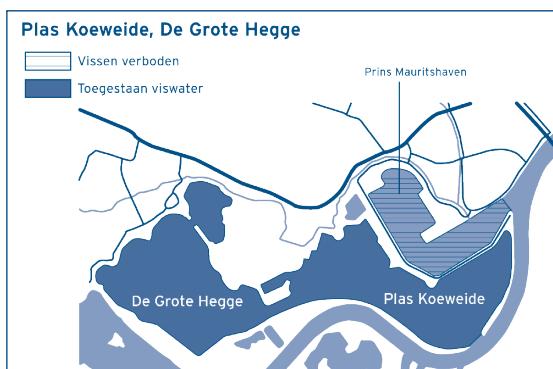
U mag vissen en lopen langs de genoemde Maasplassen, zoals aangegeven op de donkerblauwe delen op de hieronder afgebeelde afbeelding.

*U mag niet vissen in de Prins Mauritshaven.*

*Nachtvissen is in de maanden juni, juli en augustus toegestaan voor houders van een NachtVIStoestemming op de landtong vanaf het kunstwerk tot einde landtong in zuidelijke richting.*

## Landtong Plas Koeweide **3**

Voorwaarden zie Plas Koeweide, de Grote Hegge.



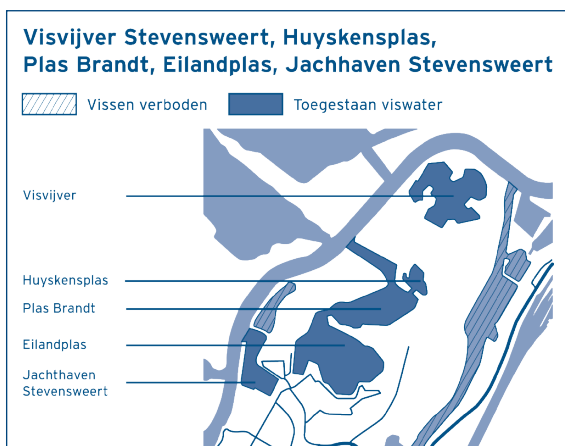


**Visvijver Stevensweert 3, Huyskensplas 3, Plas Brandt 3, Eilandplas 3, Jachthaven Stevensweert 3**

U mag vissen en lopen langs de genoemde Maasplassen, zoals aangegeven op de donkerblauwe delen op de hieronder afgebeelde afbeelding.

*U mag niet vissen in de delen van de plas die gearceerd zijn.*

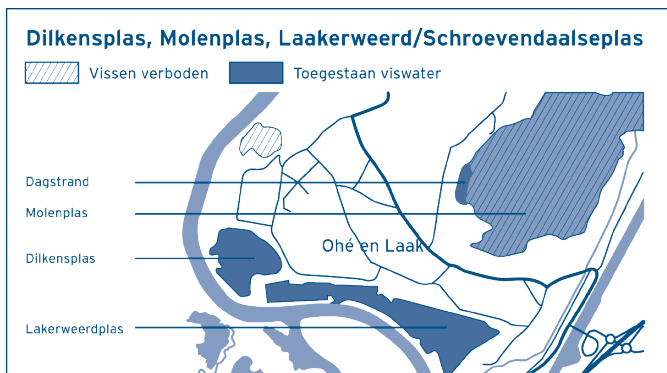
*LET OP: In de periode van 1 april tot 1 oktober mag er niet gevestig worden in de jachthaven Stevensweert en de Jachthaven gelegen op de Eilandplas en mag er niet gevestig worden van de dagstranden aan de Eilandplas.*



## Dilkensplas **B**, Laakerweerd/Schroevendaalseplas **B**, Molenplas

*U mag vissen en lopen langs de genoemde Maasplassen, zoals aangegeven op de donkerblauwe delen op de hieronder afgebeelde afbeelding.*

*Voor de Molenplas geldt dat u alleen mag vissen vanaf een deel van de westoever tussen de 2 haaks op het waterstaande rasters (dagstrand) zoals aangegeven op de afbeelding. Bootvisserij op de Molenplas, Schroevendaalseplas/lakerweerdplas en Dillekensplas is verboden.*



## WATEREN PER GEMEENTE

Zie ook de bijzondere voorwaarden, de uitzonderingen en de betreffende afbeelding in de beschrijving per viswater. Op deze voorwaarden wordt streng gehandhaafd.

### GEMEENTE BEESEL

Maas

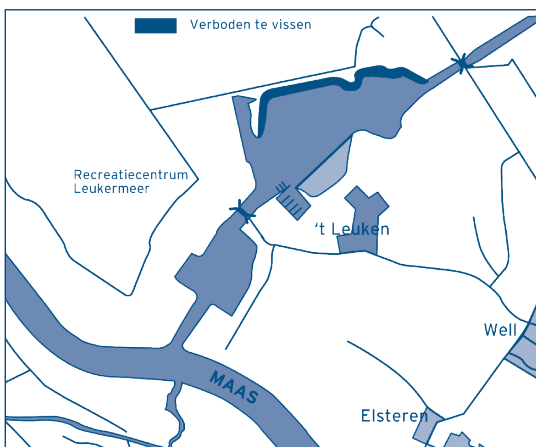
Rijkse Bemden

---

### GEMEENTE BERGEN (L.)

Maas

Plassengebied Het Leuken te Well



Vis- en looprecht langs:

- De oevers vanaf de Maas tot de eerste plas.
- De oevers van de eerste plas.
- Het einde van de tweede plas met het kanaal tot aan de derde aanlegpaal vanaf de sluis.
- De zuidelijke oever van de tweede plas vanaf de jachthaven tot het einde van de plas in oostelijke richting.
- Aan de noordzijde van de tweede plas op de twee landtongen.
- In de jachthaven, vanaf 1 oktober tot 1 april.

*Per visdag mag niet meer dan 2 kg. aangemaakt voer, inclusief het aas (maden) worden gebruikt.*

**Gelderns-Nierskanaal**

**Heukelomsebeek**

**Eckeltsebeek**

## **GEMEENTE ECHT-SUSTEREN**

**Maas**

**Het Julianakanaal**

**Visvijver De Bossen te Dieteren** (HSV De Snoek Susteren)

*Er mag slechts met 1 vaste hengel worden gevist (max 8m.). Leden van HSV De Snoek mogen met 2 hengels vissen en vrije hengelkeuze. In verband met de hengeldruk op het water mogen maximaal 20 sportvissers per dag gelijktijdig vissen. Het reglement van HSV De Snoek is voor alle overige zaken ook van toepassing (zie daarvoor de mededelingenkast aan de vijver).*

---

## **GEMEENTE EIJSDEN-MARGRATEN**

**Maas** *het meenemen van gevangen vis is verboden.*

---

## **GEMEENTE GENNEP**

**Maas**

**Niers**

---

## **GEMEENTE HORST AAN DE MAAS**

**Maas**

**Everlosebeek**

**Groote Molenbeek**

**Kabroeksebeek**

**Grauwveen**

**Diepeleng**

**Broekhuizermolenbeek**

**Siebersbeek**

---

## **GEMEENTE LEUDAL**

**Maas**

**Het Lateraalkanaal Linne-Buggenum**

**Kanaal Wesseem-Nederweert**

---

## **GEMEENTE MAASGOUW**

**Maas**

**Het Julianakanaal + havens te Maasbracht**

**Zuidelijke invaart tot sluis Linne**

**Dilkensplas**

**Laakerweerd/Schroevendaalseplas**

**Molenplas**

**Visvijver Stevensweert**

**Huiskensplas**

**Plas Brandt**

**Eilandplas**

**Jachthaven Stevensweert**

**Plas Koeweide**

**De Grote Hegge**

**De Slaag**

**Pol**

**Polderveld**

**Tesken**

**Bosmolenplas**

**Panheelderbeek**

**Beek Oude Maas**

*Alle vangsten dienen teruggezet te worden.*

**Thornerbeek**

**Panheelderbeek Wessem** (HSV Het Loze Vissertje)

---

## **GEMEENTE MAASTRICHT**

**Maas**

**Het Verbindingskanaal**

In het Bosscherveld vanaf de Maas tot de sluis in dit kanaal.

**Het Afleidingskanaal**

In het Bosscherveld vanaf het Verbindingskanaal tot de Maas.

**Het Bassin en de Zuid-Willemsvaart**

Vanaf het Bassin tot de Belgische grens bij Smeermaas-Lanaken.

Aanvullende bepaling:

• *Het meenemen van gevangen vis verboden.*

---

## **GEMEENTE MEERSSEN**

**Maas**

**Het Julianakanaal**

---

## **GEMEENTE NEDERWEERT**

**Zuid-Willemsvaart**

**Kanaal Wessem-Nederweert**

**(Deel) Noordervaart**

## **GEMEENTE PEEL EN MAAS**

**Maas**

**Groote Molenbeek**

**Blakterbeek**

---

## **GEMEENTE ROERMOND**

**Maas**

**Het Lateraalkanaal Linne-Buggenum**

**Kanaal De Groene Rivier**

**Smalbroek**

**Oolderplas**

**Doncker Nack**

**De Weerd**

**Noordplas**

**Zuidplas**

**Jachthaven de Rosslag**

**Asseltse Plassen**

---

## **GEMEENTE SITTARD-GELEEN**

**Maas**

**Het Julianakanaal**

**Gulick-gelrehaven** het verlengde van de Halve Maanweg te Holtum. Uitsluitend de Noordzijde, voorbij de slagboom aan de buitenzijde van de erfafscheiding.

**Franciscushaven Born** Industrierweg te Buchten, uitsluitend de zuidwal tot aan het hekwerk.

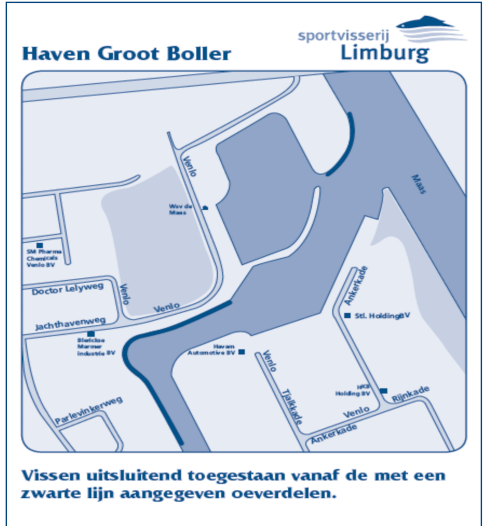
---

## **GEMEENTE STEIN**

**Maas**

**Het Julianakanaal + Berghaven te Born**

**GEMEENTE VENLO**  
**Maas**  
**Haven Groot Boller**



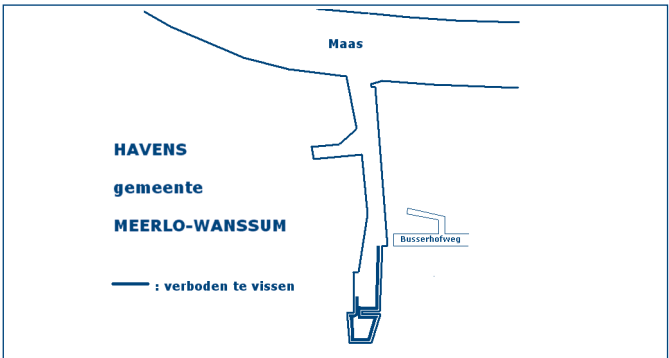
*Het is verboden:*

- Meer dan 1 kg aas + voer per visdag te gebruiken, c.q. in bezit te hebben.
- Zich op of in het water te bevinden.

*Parkeren is vrij toegestaan aan de Jachthavenweg mits een kopie van de bijbehorende VISpas achter de voorruit is geplaatst.*

**GEMEENTE VENRAY**

**Maas**  
**Groote Molenbeek**  
**Zandvang Groote Molenbeek**  
**Havens gemeente Meerlo-Wanssum**



Vis- en looprecht langs de oevers van:

- **De Van Rooyhaven.**
- **Het kanaal tussen de Industriehaven en de rivier de Maas.**
- **De Industriehaven in het gedeelte tot aan de Busserhofweg.**

Er mag niet worden gevisd in: de jachthaven bij de Groote Molenbeek en de aangrenzende bebouwde percelen tot aan de Busserhofweg (zie afbeelding)  
*Van 1 januari tot en met 30 juni is het verboden te vissen met een dood visje, stukje vis en alle soorten kunstaas met uitzondering van kunstvliegen kleiner dan 2,5 cm; Per visdag mag niet meer dan 2 kg aangemaakt voer, inclusief het aas (maden) worden gebruikt. Het gebruik en het in bezit hebben van verse de vase is verboden. Het is verboden te zwemmen en/of te baden. Het is verboden te vissen vanuit een boot. Per visdag mogen niet meer dan 3 vissen worden meegenomen.*

- **Oostrumsebeek**
- **Rouwkuilen**
- **Loobeek**
- **Wolterkampslossing**
- **Afleidingskanaal**

---

## **GEMEENTE WEERT**

### **Zuid-Willemsvaart**

#### **Verantwoording**

De vis- en looprechten van de in deze lijsten vermelde wateren zijn ingebracht door:  
Sportvisserij Limburg - HSV De Voorn, Afferden - HSV De Brasem, Arcen - HSV Visstandverbetering Maas, Maastricht - HSV De Noordervaart, Meijel - HSV De Rietvoorn, Ool Herten - HSV 't Alvertje, Oostrum - HSV De Snoek, Susteren - HSV De Roerdomp, Venray - HSV St Petrus, Weert - Pêche et Loisirs, Luik - HSV Het Loze Vissertje.



Gebaseerd op de 'Code of practice for recreational fisheries' van de EIFAC/FAO

1. Sportvissen is een activiteit waar levende dieren bij betrokken zijn. Het welzijn van vissen kan ten gevolge van het vangen, onthaken en terugzetten van vis bij onzorgvuldig handelen negatief worden beïnvloed. Beschadigingen en/of stress kunnen het gevolg zijn. Sportvisserij is daarom verplicht met zorg en respect met de vissen om te gaan.
2. Wees ervan bewust dat gevangen vissen (dood of levend) gevaarlijke visziektes kunnen verspreiden. Zet een gevangen vis daarom alleen terug in het water waar deze is gevangen.
3. Het materiaal dient geschikt te zijn voor de te vangen vis (formaat, soort). Zorg bij het vissen dat:
  - a. De haak niet wordt geslikt.
  - b. De vis alleen in de bek wordt gehaakt.
  - c. De lijn niet breekt.
  - d. De dril zo kort mogelijk duurt.
  - e. Verwondingen zoveel mogelijk worden voorkomen.
4. De vis dient voorzichtig te worden geland en dient tijdens het onthaken goed te worden vastgehouden zonder echter in de vis te knijpen.
5. Vissen die voor eigen consumptie zijn bestemd moeten -liefst vóór het onthaken- worden gedood door een stevig klap op de kop. Dit dient bij voorkeur te gebeuren met een priester of ander daarvoor geschikt zwaar voorwerp, waarna direct de kieuwbogen kunnen worden doorgesneden.
6. Vissen mogen alleen levend worden bewaard in geschikte leefnetten overeenkomstig de leefnetcode van Sportvisserij Nederland, in een geschikte bun e.d., die voldoende ruimte en zuurstof bieden.
7. Vissen met levende aasvis is in Nederland verboden. Bij gebruik van aasvissen voor het vissen op roofvis, dienen deze vóór bevestiging aan de haak te worden gedood met een klap op de kop.
8. Tijdens viswedstrijden dient te worden voorkomen dat de gevangen vis tijdens het wegen en terugzetten wordt beschadigd. Zorg er voor dat er voldoende weegpunten aanwezig zijn, vermijd te lange blootstelling aan lucht en zet de vis zo dicht mogelijk bij de plek terug waar deze is gevangen.

9. Zet een gevangen vis in de best mogelijke conditie terug door:
  - a. Zodanig te werk te gaan en middelen te gebruiken dat tijdens het binnenhalen, onthaken en/of terugzetten van de vis geen verwondingen aan de slijmlaag en organen van de vis worden veroorzaakt.
  - b. Altijd over een hakensteker, een onthaaktang en geschikt landingsmiddel (bijv. schepnet) te beschikken.
  - c. De tijd dat een vis uit het water is zo kort mogelijk te houden.
  - d. Een vis alleen met nat gemaakte handen aan te raken.
  - e. De vis bij voorkeur in het water te onthaken.
  - f. Het contact met de kieuwen en ogen van de vis te vermijden.
  - g. Bij het vissen op roofvis altijd een kniptang voor (meertandige) haken mee te nemen.
  - h. Bij het onthaken van grote vissen (karper en snoek) altijd een onthaakmat te gebruiken.
  - i. Bij diepgehaakte vissen de lijn zo dicht mogelijk bij de haak door te knippen en daarna de vis weer terug te zetten, mits verwacht wordt dat de vis dit overleeft.
  - j. Ernstig gewonde vissen niet terug te zetten, direct te doden en mee te nemen naar huis.
  - k. Niet op zodanige dieptes te vissen, dat vissen door het drukverschil beschadigd raken.
  - l. Niet tijdens de paaitijd op roofvis te vissen.
  - m. De gevangen vis zo snel mogelijk voorzichtig in hetzelfde water terug te zetten.
  - n. Indien nodig de vis bij het terugzetten te ondersteunen, totdat deze in staat is om op eigen kracht weg te zwemmen.
  
10. Ruim na een visdag lijnen en ander afval op. Achtergelaten vislijnen en haken kunnen veel schade aanrichten.



## GEMEENTE-INDEX

Aa en Hunze	156	Boxtel	254
Aalsmeer	29	Brielle	254
Aalten	222	Bronckhorst	223
Achtkarspelen	104	Brummen	189
Alblasserdam	250	Bunnik	42
Alkmaar	29	Bunschoten	43
Almelo	183	Buren	224
Almere	30	Castricum	43
Alphen aan den Rijn	31 / 250	Coevorden	157 / 200
Alphen-Chaam	251	Cuijk	254
Altena	251	Culemborg	225
Amersfoort	31	Dalfsen	200
Amstelveen	34	Dantumadiel	105
Amsterdam	36	De Bilt	44
Apeldoorn	188	De Fryske Marren	107
Appingedam	156	Delft	255
Arnhem	222	Delfzijl	158
Assen	156	Den Helder	45
Asten	251	De Ronde Venen	46
Baarn	38	Deurne	255
Barendrecht	251	Deventer	189
Barneveld	39	De Wolden	159 / 192
Beemster	40	Diemen en Ouderamstel	48
Beesel	297	Dinkelland	184
Berg en Dal	222	Doesburg	225
Bergen (L.)	297	Doetinchem	225
Bergen (NH.)	41	Dordrecht	255
Berkelland	183 / 223	Dronten	49
Bernheze	252	Druuten	225
Best	252	Duiven	226
Beuningen	223	Echt-Susteren	298
Beverwijk	41	Edam-Volendam	49
Bladel	252	Ede	49
Bloemendaal	42	Eemnes	50
Bodegraven-Reeuwijk	42 / 252	Eersel	255
Borger-Odoorn	157	Eijsden-Margraten	298
Borne	184	Eindhoven	256
Boxmeer	253	Elburg	51

<b>Emmen</b>	159	<b>Hillegom</b>	60
<b>Enkhuizen</b>	51	<b>Hilvarenbeek</b>	261
<b>Enschede</b>	184	<b>Hilversum</b>	60
<b>Epe</b>	190	<b>Hoeksche Waard</b>	261
<b>Ermelo</b>	52	<b>Hof van Twente</b>	186
<b>Geertruidenberg</b>	257	<b>Hollands Kroon</b>	60
<b>Geldrop-Mierlo</b>	257	<b>Hoogeveen</b>	164
<b>Gemert-Bakel</b>	258	<b>Hoorn</b>	62
<b>Gennep</b>	257 / 298	<b>Horst aan de Maas</b>	298
<b>Goeree-Overflakkee</b>	258	<b>Houten</b>	62
<b>Goirle</b>	258	<b>Huizen</b>	63
<b>Gooise meren</b>	52	<b>Hulst</b>	261
<b>Gorinchem</b>	226 / 258	<b>IJsselstein</b>	63
<b>Gouda</b>	259	<b>Kaag en Braassem</b>	64
<b>Grave</b>	259	<b>Kampen</b>	191
<b>Groningen</b>	161	<b>Katwijk</b>	65 / 261
<b>Haaksbergen</b>	185	<b>Koggenland</b>	65
<b>Haarlem</b>	53	<b>Krimpen aan den IJssel</b>	261
<b>Haarlemmermeer</b>	55	<b>Krimpenerwaard</b>	261
<b>Halderberge</b>	259	<b>Laarbeek</b>	262
<b>Hardenberg</b>	201	<b>Landsmeer</b>	66
<b>Harderwijk</b>	56	<b>Langedijk</b>	67
<b>Hardinxveld-Giessendam</b>	259	<b>Lansingerland</b>	263
<b>Harlingen</b>	112	<b>Leeuwarden</b>	116
<b>Hattem</b>	190	<b>Leiden</b>	68 / 263
<b>Heemskerk</b>	57	<b>Leiderdorp</b>	68 / 263
<b>Heemstede</b>	58	<b>Leidschendam-Voorburg</b>	263
<b>Heerde</b>	190	<b>Lelystad</b>	69
<b>Heerenveen</b>	113	<b>Leudal</b>	298
<b>Heerhugowaard</b>	58	<b>Leusden</b>	70
<b>Heiloo</b>	59	<b>Lingewaard</b>	227
<b>Hellendoorn</b>	185	<b>Lisse</b>	71
<b>Hellevoetsluis</b>	260	<b>Lochem</b>	186 / 227
<b>Helmond</b>	260	<b>Loon op Zand</b>	264
<b>Hendrik-Ido-Ambacht</b>	261	<b>Lopik</b>	71
<b>Hengelo</b>	185	<b>Loppersum</b>	164
<b>Het Hogeland</b>	162	<b>Losser</b>	186
<b>Heusden</b>	261	<b>Maasdriel</b>	227

Maasgouw	298	Opmeer	79
Maassluis	264	Opsterland	124
Maastricht	299	Oss	268
Medemblik	72	Oude IJsselstreek	228
Meerssen	299	Oudewater	80
Meerijstadi	264	Overbetuwe	229
Meppel	165 / 193 / 203	Peel en Maas	300
Midden-Delfland	264	Pekela	170
Midden-Drenthe	165	Pijnacker-Nootdorp	269
Midden-Groningen	166	Purmerend	80
Mill en Sint Hubert	265	Raalte	203
Moerdijk	265	Renswoude	80
Molenlanden	265	Reusel-De Mierden	270
Montferland	227	Rheden	229
Montfoort	72	Rhenen	81
Neder-Betuwe	227	Ridderkerk	269
Nederweert	299	Rijssen-Holtén	187
Nieuwegein	73	Roermond	300
Nieuwkoop	74	Roosendaal	269
Nijkerk	75	's-Gravenhage	271
Nijmegen	228	's-Hertogenbosch	271
Nissewaard	266	Schagen	81
Noardeast-Fryslân	121	Schiedam	270
Noordenveld	167	Schouwen-Duiveland	270
Noordoostpolder	206	Sint Anthonis	272
Noordwijk	76	Sint-Michiëlgestel	272
Nuénen, Gerwen en Nederwetten	267	Sittard-Geleen	300
Oegstgeest	76 / 267	Sliedrecht	272
Oirschot	267	Sluis	273
Oisterwijk	268	Smallingerland	125
Oldambt	169	Soest	83
Oldebroek	191	Someren	273
Oldenzaal	186	Son en Breugel	273
Olst-Wijhe	191	Stadskanaal	171
Ommen	203	Staphorst	195
Oost Gelre	228	Stede Broec	83
Ooststellingwerf	124	Steenbergen	274
Oostzaan	78	Steenwijkerland	195

<b>Stein</b>	300	<b>West Maas en Waal</b>	233
<b>Stichtse Vecht</b>	84	<b>Weststellingwerf</b>	144
<b>Súdwest-Fryslân</b>	128	<b>Westvoorne</b>	277
<b>Terneuzen</b>	274	<b>Wierden</b>	187
<b>Teylingen</b>	86	<b>Wijchen</b>	234
<b>Tholen</b>	275	<b>Wijdmeren</b>	94
<b>Tiel</b>	229	<b>Wijk bij Duurstede</b>	95
<b>Tubbergen</b>	187	<b>Winsum</b>	176
<b>Twenterand</b>	204	<b>Winterswijk</b>	234
<b>Tynaarlo</b>	171	<b>Woensdrecht</b>	278
<b>Tytsjerksteradiel</b>	137	<b>Woerden</b>	96
<b>Uden</b>	275	<b>Wormerland</b>	98
<b>Uitgeest</b>	87	<b>Woudenberg</b>	98
<b>Uithoorn</b>	88	<b>Zaanstad</b>	99
<b>Utrecht</b>	89	<b>Zaltbommel</b>	235
<b>Utrechtse Heuvelrug</b>	91	<b>Zeewolde</b>	100
<b>Veendam</b>	171	<b>Zevenaar</b>	235
<b>Veenendaal</b>	92	<b>Zoetermeer</b>	278
<b>Veere</b>	275	<b>Zoeterwoude</b>	279
<b>Veldhoven</b>	275	<b>Zuidplas</b>	279
<b>Velsen</b>	93	<b>Zutphen</b>	192 / 205 / 235
<b>Venlo</b>	301	<b>Zwartewaterland</b>	199 / 205
<b>Venray</b>	301	<b>Zwijndrecht</b>	280
<b>Vijfheerenlanden</b>	229	<b>Zwolle</b>	205
<b>Vlaardingingen</b>	275		
<b>Voorst</b>	192		
<b>Vught</b>	276		
<b>Waadhoeke</b>	139		
<b>Waalwijk</b>	276		
<b>Wassenaar</b>	276		
<b>Waterland</b>	93		
<b>Weert</b>	302		
<b>Weesp</b>	93		
<b>West Betuwe</b>	231		
<b>Westerkwartier</b>	172		
<b>Westerveld</b>	175 / 199		
<b>Westervoort</b>	233		
<b>Westerwolde</b>	175		



























# Waarom lid van een vereniging?

## Het lidmaatschap van een hengelsportvereniging biedt u:

- De wettelijk vereiste toestemming om te mogen vissen.
- Veel prachtig viswater in heel Nederland.
- Leuke verenigingsactiviteiten.

## Daarnaast zorgen de verenigingen, federaties, duizenden vrijwilligers en Sportvisserij Nederland voor:

- Het behartigen van de sportvisserijbelangen.
- Goed viswater met een goede visstand.
- Vislessen voor de jeugd.
- Viswedstrijden.
- Voorlichting en promotie.
- Positieve publiciteit voor de sportvisserij.

*Vissen? Altijd de VISpas mee!*

### MeeVISToestemming

Met de MeeVISToestemming kunt u jaarlijks drie verschillende mensen gratis een dag meenemen om te vissen in de wateren in deze lijst. Zo wordt ú de beste ambassadeur voor de sportvisserij.

Deel daarom uw passie en vraag de MeeVISToestemming aan via [www.mijnsportvisserij.nl](http://www.mijnsportvisserij.nl)

De Gezamenlijke Lijst van Nederlandse VISwateren is met de grootste zorg samengesteld. Sportvisserij Nederland, federaties en haar aangesloten hengelsportverenigingen aanvaarden geen enkele aansprakelijkheid voor schade die het gevolg zou zijn van enig gegeven in deze lijst.

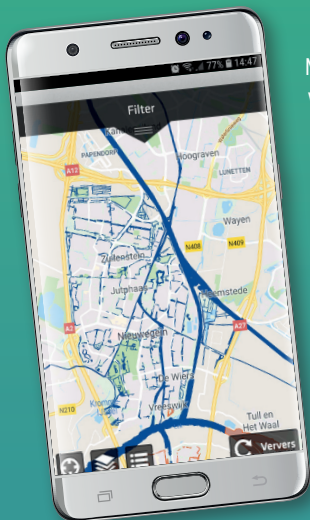
### Bent u getuige van visstroperij?

Meld dit dan direct via [www.meldvisstroperij.nl](http://www.meldvisstroperij.nl). Dit landelijke meldpunt is 24 uur per dag bereikbaar en bedoeld om visstroperij, zowel met de hengel als beroepsvistuigen, effectief te bestrijden. Onder visstroperij wordt verstaan: 'illegale visserij met het meenemen van vis als doel'.

Sportvisserij Nederland  
Postbus 162, 3720 AD Bilthoven  
Telefoon (0900) 202 53 58 (€ 1,- per gesprek)



Waar mag ik vissen? Kijk op  
[www.visplanner.nl](http://www.visplanner.nl) of download de app.



Met de VISplanner kunt u aantonen waar u mag vissen met de VISpas onder de daarbij vermelde voorwaarden.

Daarnaast worden de mogelijkheden getoond van de landelijke NachtVISToestemming, de Derde Hengeltoestemming en het nachtverblijf met schuilmiddel.

[www.sportvisserijnederland.nl](http://www.sportvisserijnederland.nl)