

2022  
2023  
2024

BEWAREN  
TOT EIND  
2024

GEZAMENLIJKE LIJST VAN

# Nederlandse VISwateren ©

Tijdens het vissen dien je bij controle  
- naast de VISpas - direct de VISplanner  
(zie achterzijde) of deze

Gezamenlijke Lijst van Nederlandse VISwateren  
te kunnen tonen.

Beheer je  
lidmaatschap op  
[www.mijnsportvisserij.nl](http://www.mijnsportvisserij.nl)

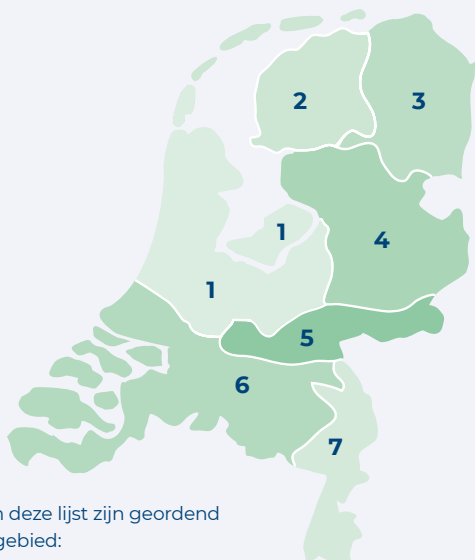


[www.fishinginholland.nl](http://www.fishinginholland.nl)



[www.sportvisserijnederland.nl](http://www.sportvisserijnederland.nl)

# Gebruik Lijst van VISwateren



De wateren in deze lijst zijn geordend per federatiegebied:

<b>1</b>	Sportvisserij MidWest Nederland	18
<b>2</b>	Sportvisserij Fryslân	100
-	Lauwersmeer	148
<b>3</b>	Sportvisserij Groningen Drenthe	150
<b>4</b>	Sportvisserij Oost-Nederland	180
-	IJsselmeer	210
<b>5</b>	Hengelsport Federatie Midden Nederland	212
<b>6</b>	Sportvisserij Zuidwest Nederland	238
<b>7</b>	Sportvisserij Limburg	286

## Let op!

In deze Gezamenlijke Lijst van Nederlandse VISwateren staan twee categorieën wateren - te onderscheiden door onderstaande achtergrondkleur en omkadering:

Bevisbaar voor alle sportvissers met de VISpas

Uitsluitend bevisbaar voor sportvissers van de federatie van het betreffende hoofdstuk, tenzij anders vermeld

# GEZAMENLIJKE LIJST VAN NEDERLANDSE VISWATEREN 2022-2023-2024

## **VISpas & Gezamenlijke Lijst van VISwateren**

De VISpas en Gezamenlijke Lijst van Nederlandse VISwateren stellen je in staat om in veel Nederlandse wateren te vissen. De wateren in de Gezamenlijke Lijst van Nederlandse VISwateren zijn gedeeld door Sportvisserij Nederland, federaties en verenigingen in het kader van de onderlinge uitwisseling van viswateren. Zij stellen dus niet alleen hun eigen leden, maar ook jou in staat om te mogen vissen in hun viswater. Slechts een beperkt aantal wateren in de lijst is nog voorbehouden aan leden van een bepaalde hengelsportfederatie. Deze wateren zijn in een lichtblauw kader geplaatst (zie legenda in de kaart).

## **Leeswijzer**

De algemene voorwaarden waaraan de houder van de VISpas zich moet houden, lees je op pag. 2 t/m pag. 11. De belangrijkste wettelijke visserijregels vind je op pag. 12 t/m pag. 17.

De wateren zijn geordend per federatiegebied. Ieder federatiehoofdstuk begint met één of meerdere gemeentekaarten. Vervolgens worden eerst de grotere regionale wateren of de wateren die in meerdere gemeenten liggen genoemd en daarna de wateren per gemeente.

## **VISplanner**

De VISplanner ([www.visplanner.nl](http://www.visplanner.nl) en de gratis VISplanner app) is in combinatie met de VISpas ook een rechtsgeldige toestemming. Met de VISplanner op jouw mobiele telefoon of tablet/laptop kun je bij een controle aantonen dat je ergens mag vissen. De papieren Gezamenlijke Lijst van Nederlandse VISwateren wordt daarom niet meer automatisch bijgesloten bij de VISpas.

De VISplanner geeft veel duidelijkere informatie op kaart over waar je mag vissen en is altijd actueel. Bovendien is dit een milieuvriendelijke oplossing en bespaart het veel geld, waardoor Sportvisserij Nederland meer voor je kan doen. Wij willen je vragen om ook de VISplanner te gebruiken, geef jouw milieubewuste keuze door via [www.mijnsportvisserij.nl](http://www.mijnsportvisserij.nl).

## **Uitgifte VISpas**

Sportvisserij Nederland geeft de VISpas uit, enkel aan leden van aangesloten hengelsportverenigingen. De houder van de VISpas dient een voor dat jaar geldige VISpas in bezit te hebben. De VISpas is gedurende het hele kalenderjaar geldig. Alle adressen van deze verenigingen zijn te vinden op [www.sportvisserijnederland.nl](http://www.sportvisserijnederland.nl).

Sportvissers met een geel/oranje gekleurde VISpas mogen alleen vissen in de wateren van hun eigen hengelsportvereniging en niet in de wateren in deze Gezamenlijke Lijst van Nederlandse VISwateren, omdat hun vereniging zelf geen of veel te weinig viswateren landelijk uitwisselt. Kijk op [www.sportvisserijnederland.nl/vispas/](http://www.sportvisserijnederland.nl/vispas/) voor meer informatie.

### **Landelijke NachtVIStoestemming en Derde Hengeltoestemming**

De landelijke NachtVIStoestemming en Derde Hengeltoestemming zijn verkrijgbaar via [www.vispas.nl](http://www.vispas.nl)


De NachtVIStoestemming kost € 10,- en de Derde Hengeltoestemming € 25,-.

## **ALGEMENE VOORWAARDEN**

De houder van de VISpas dient zich bij het vissen in de wateren die in deze lijst zijn opgenomen te houden aan de hierna genoemde voorwaarden en de wettelijke regels. Het niet in acht nemen van de voorwaarden en wettelijke regels betekent dat men wordt geacht zonder schriftelijke toestemming (vergunning) te vissen en in overtreding is op de Visserijwet 1963. Men kan dan een boete krijgen.

### **Algemeen**

1. In de wateren genoemd in de Gezamenlijke Lijst van Nederlandse VISwateren 2019-2020-2021 mag uitsluitend worden gevestigd indien men tevens in het bezit is van een geldige VISpas. De Gezamenlijke Lijst van Nederlandse VISwateren geeft zonder de vereiste VISpas geen enkel recht.
2. In deze wateren mag de houder van de VISpas vissen met maximaal twee hengels (welke ten hoogste mogen zijn voorzien van drie stuks één-, twee- of drietandige haken) voorzien van wettelijk toegestane aassoorten. Alleen in de wateren waar een **B** achter staat mag men, indien men in het bezit is van de Derde Hengeltoestemming, met drie hengels vissen; zie voor de verdere voorwaarden pagina 7. Let op: het is verboden om op of in de nabijheid van het water meer hengels voorhanden te hebben dan waarmee je mag vissen tenzij die meerdere hengels zodanig zijn verpakt of in zodanige toestand zijn dat dadelijk gebruik daarvan niet mogelijk is.
3. Nachtvissen is toegestaan wanneer men in het bezit is van een toestemming van de visrechthebbende om te nachtvissen. Met de landelijke NachtVIStoestemming mag in de wateren met het **D** symbool 's nachts worden gevestigd; zie voor de verdere voorwaarden pagina 6. In wateren zonder dit symbool is nachtvissen niet toegestaan of alleen toegestaan met een aanvullende toestemming van de visrechthebbende hengelsportvereniging/federatie. Informeer hiervoor bij de bij het water genoemde hengelsportvereniging/federatie.

4. Nachtvissen met een schuilmiddel is toegestaan in de wateren met het  symbool. Voor de andere wateren is onbekend of nachtvisserij met een schuilmiddel is toegestaan; voor de meest recente informatie wordt verwezen naar de VISplanner, de Algemene Plaatselijke Verordening (APV) van de gemeente waarin het water ligt of de verordening van recreatie- en natuurgebieden. Zie voor de verdere voorwaarden pagina 6 en 7.
5. Gevangen vis moet onbeschadigd in hetzelfde water worden teruggezet, tenzij:
  - Bestemd voor eigen consumptie (dan direct doden met een krachtige tik op de kop).
  - Deze als aasvis wordt meegenomen. Hierbij dienen de gedragsregels voor het meenemen van aasvisjes te worden nageleefd (zie hieronder).

Voor het in bezit hebben van dode vissen en levende aasvissen groter dan 15 cm op, aan of nabij het viswater, geldt een maximum van 10 stuks. (zie pagina 14 minimummaten vissoorten).

Het is overigens verboden om vissoorten met een minimummaat aan het water bij zich te hebben, die ontdaan zijn van de kop of gefileerd zijn, waardoor de lengte en soort niet meer te controleren valt.

#### **Gedragsregels meenemen aasvissen:**

- Aasvissen mogen levend worden meegenomen binnen de wettelijke regels (beschermde soorten, gesloten tijden en **minimummaten**).
- Zorg voor voldoende zuurstof voor de aasvissen.
- Bied voldoende ruimte aan voor de aasvissen om te kunnen zwemmen.
- Voor gebruik doden met een krachtige tik op de kop.
- Zet levende aasvissen alleen terug in het water van herkomst.

#### **Het is verboden:**

6. **Karper** en/of **graskarper** mee te nemen. Karper en graskarper moeten altijd levend worden teruggezet in hetzelfde water. Graskarper moet vanwege zijn speciale functie worden teruggezet. Deze vissoort wordt uitgezet om overtollige plantengroei in het water te beteugelen. Tenzij anders vermeld, is het tijdelijk bewaren van vis in een leefnet of bewaarzak in hetzelfde water toegestaan.
7. **Snoek** binnen de gebieden van de Sportvisserij MidWest Nederland, Sportvisserij Fryslân, Sportvisserij Zuidwest Nederland en Sportvisserij Limburg mee te nemen. Deze moet direct worden teruggezet. Binnen de gebieden van Sportvisserij Groningen Drenthe, Sportvisserij Oost-Nederland en Hengelsport Federatie Midden Nederland mag je maximaal één bovenmaatse snoek in bezit hebben.
8. **Aal** mee te nemen. Alle gevangen aal/paling dient onmiddellijk in hetzelfde water te worden teruggezet.

9. Meer dan **twee snoekbaarzen** in het bezit te hebben, tenzij anders vermeld.
10. De gevangen vis te verkopen.
11. Aan viswedstrijden deel te nemen en/of viswedstrijden te houden/te organiseren, tenzij daarvoor schriftelijke toestemming is verleend door de visrechthebbende federatie of hengelsportvereniging. Indien langs een water een wedstrijdparcours is of wordt uitgezet op basis van een verleende toestemming, dien je het parcours vrij te houden dan wel vrij te maken. **Let op:** afhankelijk van het type wedstrijd en de breedte van het water kan deze regel betrekking hebben op het gehele water alsmede oevers aan beide zijden van het betreffende water.
12. De zgn. rally- of estafettevisserij uit te oefenen, of elke andere vorm van visserij waarbij de gevangen vissen worden meegenomen ter bepaling van de uitslag.
13. Bij het vissen met twee of meer hengels de afstand tussen de buitenste hengels op de oever meer dan 10 meter te laten bedragen.
14. Een beaasde hengel of beaasde hengels onbeheerd te laten.
15. Te vissen of te voeren met gekleurde maden of gekleurde maden in bezit te hebben in de nabijheid van het water.
16. Handelingen te verrichten die leiden tot verstoring, vernieling of beschadiging van de natuur en/of andermans eigendommen of tot overlast voor anderen. Dit kan betekenen dat je niet te ver weg en zoveel mogelijk haaks uit de oever moet vissen.
17. Zodanig te vissen dat (water)vogels het aas kunnen grijpen.
18. Overdag of 's nachts een schuilmiddel te gebruiken dat groter is dan (lxbxh) 3.20 mtr. x 3.10 mtr x 1.80 mtr. Daarnaast is het schuilmiddel slechts toegestaan in neutrale, groene, bruine of camouflage kleur.
19. Vislijn en ander afval achter te laten op de visplaats. Bij het verlaten van de visplaats dient deze schoon te zijn. Tijdens het vissen moet afval worden bewaard in een zak, emmer of iets dergelijks. Bij gebruik van een schuilmiddel moet afval in het schuilmiddel worden bewaard.
20. Particuliere terreinen en oevers zonder toestemming van de eigenaar te betreden, ook al heeft men recht om in het aanliggende water te vissen. Men dient schade aan beplantingen en gewassen ten allen tijde te voorkomen.
21. Huisdieren mee te nemen bij loslopend vee. Men dient de hekken op landerijen steeds te sluiten en rekening te houden met loslopend vee.
22. Kampvuur te maken of te barbecueën.
23. In recreatie- en natuurgebieden de bepalingen en voorschriften, die daar gelden, te overtreden. Deze zijn vaak door middel van borden aangegeven.

## Controle

Men is verplicht de VISpas en bijbehorende Lijst(en) van VISwateren direct ter inzage af te geven aan controleurs van een hengelsportvereniging en/of federatie, de politie of andere opsporingsambtenaren.

In plaats van deze papieren lijst mag men ook de digitale versie van de lijst ([www.visplanner.nl](http://www.visplanner.nl) of de VISplanner app) tonen.

Aanwijzingen van hen (of van/namens de eigenaar) dienen onmiddellijk te worden opgevolgd. Bij geconstateerde overtreding is de controleur bevoegd de VISpas en de Lijst(en) van VISwateren in te nemen. De controleur is vervolgens verplicht deze documenten onverwijld in te leveren bij de secretaris van de vereniging die de VISpas heeft uitgereikt onder opgave van reden van inname. Bij geconstateerde overtreding is de controleur tevens bevoegd de betreffende sticker van de VISpas te verwijderen. De controleur is vervolgens verplicht deze documenten onverwijld bij de federatie in te leveren, onder opgave van het VISpasnummer en de reden van inname. Een commissie bestaande uit Sportvisserij Nederland en de federaties bepaalt een eventuele sanctie: hiertegen kan geen bezwaar worden gemaakt. Sportvisserij Nederland is in overleg met de federaties gerechtigd om de aanschaf van een nieuwe NachtVIStoestemming en/of Derde Hengeltoestemming te weigeren zonder opgave van redenen.

De VISpas en de Lijst(en) van VISwateren zijn strikt persoonlijk maar blijven eigendom van Sportvisserij Nederland en van de aangesloten hengelsportvereniging van wie de VISpas het bewijs van lidmaatschap vertegenwoordigt.

Men vist op eigen risico en is persoonlijk aansprakelijk voor zijn/ haar handelingen. Sportvisserij Nederland, de federaties en/of de hengelsportverenigingen en de eigenaren van het viswateren aanvaarden hiervoor geen enkele aansprakelijkheid.

De hierboven genoemde voorwaarden gelden voor alle wateren in deze lijst. Per federatiegebied of per water kunnen aanvullende / beperkende voorwaarden gelden. Die staan dan afzonderlijk bij de betreffende federatie of bij het betreffende water vermeld.

### **Meld visstroperij en illegale visserij**

Bij het bestrijden van stroperij is het belangrijk dat sportvissers verdachte activiteiten op en aan het water melden! Dit kan via het landelijke meldpunt visstroperij: [www.meldvisstroperij.nl](http://www.meldvisstroperij.nl).

Dit landelijke meldpunt is 24 uur per dag en 7 dagen per week bereikbaar en bedoeld om visstroperij, zowel met de hengel als beroepsvistuigen, effectief te bestrijden. Onder visstroperij wordt verstaan: 'illegale visserij met het meenemen van vis als doel'.

Jouw melding wordt automatisch doorgezet naar de federatie waar de vermoedelijke stroperij plaatsvindt. Bij urgente situaties gelieve de NVA (0900-0388) of de politie te bellen (0900-8844) en bij levensbedreigende situaties bel je 112.

## Organiseren van wedstrijden

Voor het organiseren van een wedstrijd dient de organisatie in het bezit te zijn van een schriftelijke toestemming van de visrechthebbende. Deze kan worden aangevraagd bij de visrechthebbende. Hiervoor wordt verwezen naar de wedstrijdmodule op de website van de federatie of de website van de hengelsportvereniging die het visrecht heeft op het wedstrijdwater.

## Aangewezen aassoorten


Bij een aantal wateren in deze lijst staat vermeld dat uitsluitend gevist mag worden met aangewezen aassoorten. Je mag dan slechts de volgende aassoorten gebruiken:

- Brood, aardappel, deeg, kaas, granen en zaden.
- Worm en steurkrab.
- Insecten en insectenlarven (bijv. maden) en nabootsingen daarvan, mits die nabootsingen niet groter zijn dan 2,5 cm.

## Voorwaarden Nachtvissen, Derde hengel en schuilmiddel


Onder 'nachtvissen' wordt verstaan: vissen van twee uur na zonsondergang tot één uur voor zonsopkomst. Vooral in recreatie- en natuurgebieden kunnen afwijkende regels gelden. Informeer uzelf dan ook altijd goed en volg aanwijzingen op borden of van toezichthouders altijd op. De hierna genoemde bepalingen gelden –naast de Algemene voorwaarden en de Bijzondere voorwaarden– per federatie.

## Bepalingen voor het nachtvissen (symbool: )


- Om te mogen nachtvissen dient men in het bezit te zijn van een geldige VISpas voorzien van een geldige NachtVIS-toestemming.  
Deze toestemming wordt gevormd door een hologramsticker met een maantje en het juiste jaartal.
- Personen onder de 16 jaar mogen uitsluitend nachtvissen onder begeleiding van een persoon die minimaal 16 jaar is.
- Nachtvissen is uitsluitend toegestaan op de wateren met het symbool .
- In de gebieden van de Sportvisserij Limburg, Sportvisserij Groningen Drenthe en Sportvisserij Fryslân is het nachtvissen binnen de bebouwde kom niet toegestaan. In de overige gebieden geldt deze beperking niet.
- Men mag maximaal 3 x 24 uur gebruik maken van dezelfde visstek. Indien men na deze periode een nieuwe nachtvistek met tentje wil betrekken, dient deze daar minimaal 1000 meter vandaan te liggen.
- De omgeving mag geen hinder ondervinden van de aanwezigheid van nachtvissers.



### **Bepalingen voor het nachtvisseren met een schuilmiddel (symbool: )**

- Uitsluitend houders van een geldige NachtVIStoestemming die actief vissen mogen in of nabij het schuilmiddel aanwezig zijn.
- Nachtvisseren met een schuilmiddel is uitsluitend toegestaan aan die wateren met het symbool . Voor de andere wateren is onbekend of nachtvisseren met een schuilmiddel is toegestaan; voor de meest recente informatie wordt verwezen naar de VISplanner, de Algemene Plaatselijke Verordening (APV) van de gemeente waarin het water ligt of de verordening van de terreinbeherende organisatie.
- In de gebieden van de Sportvisserij Limburg, Sportvisserij Groningen Drenthe en Sportvisserij Fryslân dient het schuilmiddel aan de voorkant open te zijn. In de overige gebieden geldt deze beperking niet.
- Het schuilmiddel is slechts toegestaan in neutrale, groene, bruine of camouflagekleur.
- Het schuilmiddel mag de maximale afmetingen hebben van (lxbxh) 3.20 mtr. x 3.10 mtr x 1.80 mtr.
- Het is verplicht om bij het vissen met een schuilmiddel een schepje of toilettemmer voor handen te hebben en te gebruiken voor het opruimen van ontlasting.

### **Bepalingen voor het vissen met drie hengels (symbool: )**

- Men dient in het bezit te zijn van een geldige VISpas voorzien van een geldige Derde Hengeltoestemming. Deze toestemming wordt gevormd door een hologramsticker met het cijfer 3 en het juiste jaartal.
- De Derde Hengeltoestemming is uitsluitend te gebruiken op de wateren met het symbool .

## GEDRAGSCODES

Met sportvissen is men actief in de buitenlucht aan de waterkant. Sportvissen op een onzorgvuldige manier kan een negatieve invloed hebben op natuur, wilde dieren, andere watergebruikers zoals de beroepsvaart en de reputatie van de sportvisserij. Het is daarom belangrijk om als sportvisser te letten op je gedrag. Deze gedragsregels helpen hierbij. Het overtreden van de gedragsregels kan leiden tot een overtreding van bijvoorbeeld de Wet dieren of het Binnenvaartpolitiereglement.

### 1. OMGAAN MET VIS

Sportvisserij Gedragscode welzijn vis

Gebaseerd op de 'Code of practice for recreational fisheries' van de EIFAC/FAO.

Deze gedragscode is opgenomen in de Gezamenlijke Lijst van Nederlandse VISwateren aldus besloten tijdens de Algemene Ledenvergadering d.d. 04/06/2011.

Sportvissen is een activiteit waar levende dieren bij betrokken zijn. Het welzijn van vissen kan tengevolge van het vangen, onthaken en terugzetten van vis bij onzorgvuldig handelen negatief worden beïnvloed. Sportvisserij is daarom verplicht met zorg en respect met de vissen om te gaan.

1. Wees ervan bewust dat gevangen vissen (dood of levend) gevaarlijke visziektes kunnen verspreiden. Zet een gevangen vis daarom alleen terug in het water waar deze is gevangen.
2. Het materiaal dient geschikt te zijn voor de te vangen vis (formaat, soort). Zorg bij het vissen dat:
  - a) de haak niet wordt geslikt;
  - b) de vis alleen in de bek wordt gehaakt;
  - c) de lijn niet breekt;
  - d) de dril zo kort mogelijk duurt;
  - e) verwondingen zoveel mogelijk worden voorkomen.
3. De vis dient voorzichtig te worden geland en dient tijdens het onthaken goed te worden vastgehouden zonder echter in de vis te knijpen.
4. Vissen die voor eigen consumptie zijn bestemd moeten -liefst vóór het onthaken- worden gedood door een stevig klap op de kop. Dit dient bij voorkeur te gebeuren met een priester of ander daarvoor geschikt zwaar voorwerp, waarna direct de kieuwbogen kunnen worden doorgesneden.
5. Vissen mogen alleen levend worden bewaard in geschikte leefnetten overeenkomstig de leefnetcode van Sportvisserij Nederland, in een geschikte bun e.d., die voldoende ruimte en zuurstof biedt.
6. Vissen met levende aasvis is in Nederland verboden. Bij gebruik van aasvissen voor het vissen op roofvis, dienen deze vóór bevestiging aan de haak te worden gedood met een klap op de kop.

7. Tijdens viswedstrijden dient te worden voorkomen dat de gevangen vis tijdens het wegen en terugzetten wordt beschadigd. Zorg er voor dat er voldoende weegpunten aanwezig zijn, vermijd te lange blootstelling aan lucht en zet de vis zo dicht mogelijk bij de plek terug waar deze is gevangen.
8. Zet een gevangen vis in de best mogelijke conditie terug door:
  - a) zodanig te werk te gaan en middelen te gebruiken dat tijdens het binnenhalen, onthaken en/of terugzetten van de vis geen verwondingen aan de slijmlaag en organen van de vis worden veroorzaakt;
  - b) altijd over een hakensteker, een onthaaktang en geschikt landingsmiddel (bijv. schepnet) te beschikken;
  - c) de tijd dat een vis uit het water is zo kort mogelijk te houden;
  - d) een vis alleen met nat gemaakte handen aan te raken;
  - e) de vis bij voorkeur in het water te onthaken;
  - f) het contact met de kieuwen en ogen van de vis te vermijden;
  - g) bij het vissen op roofvis altijd een kniptang voor (meertandige) haken mee te nemen;
  - h) bij het onthaken van grote vissen (karper en snoek) altijd een onthaakmat te gebruiken;
  - i) bij diepgehaakte vissen de lijn zo dicht mogelijk bij de haak door te knippen en daarna de vis weer terug te zetten, mits verwacht wordt dat de vis dit overleeft;
  - j) ernstig gewonde vissen niet terug te zetten, direct te doden en mee te nemen naar huis (voor zover toegestaan);
  - k) niet op zodanige dieptes te vissen, dat vissen door het drukverschil beschadigd raken. Vissen op meer dan 12 meter diepte wordt ten strengste afgeraden;
  - l) niet tijdens de paaitijd op roofvis te vissen;
  - m) de gevangen vis zo snel mogelijk voorzichtig in hetzelfde water terug te zetten;
  - n) indien nodig de vis bij het terugzetten te ondersteunen, totdat deze in staat is om op eigen kracht weg te zwemmen.
9. Ruim na een visdag lijnen en andere rommel op. Achtergelaten vislijnen en haken kunnen veel schade aanrichten.

## 2. LOODCODE

Lood hoort niet in het milieu. Het is gevaarlijk voor mens en dier. Gebruik daarom zo veel mogelijk milieuvriendelijke alternatieven zoals steen, beton, glas, ijzer, wolfram (tungsten) en composiet. Tin en zink zijn geen milieuvriendelijke alternatieven. Belangrijke andere aanbevelingen zijn:

- Gebruik nooit lood bij breeklijnen als visveilig systeem;
- Giet vanwege gezondheidsrisico's geen loden voorwerpen voor het gebruik in de sportvisserij;
- Gebruik bij kunstaas dat lood bevat een kunstaasredder, waardoor je minder kunstaas verspeelt;
- Deponeer lood dat je niet meer gebruikt bij het chemisch afval.

## 3. LEEFNETCODE

Uit onderzoek blijkt dat het gebruik van een leefnet zeker niet nadelig hoeft te zijn voor de bewaarde vis. In het algemeen geldt echter: hoe minder handelingen er met een vis worden gedaan, hoe kleiner de kans op beschadiging. Iedere extra handeling betekent extra risico. Gebruik daarom alleen een leefnet als het nodig is, anders liever niet.

Wil je een leefnet gebruiken of moet jouw net worden vernieuwd, kies dan voor een leefnet met de volgende eigenschappen:

- Een diameter van 40 cm of meer;
- Een lengte van 2,5 meter of meer;
- Een maaswijdte van maximaal 6 mm;
- Knooploos;
- Van zacht materiaal;
- Voorzien van voldoende hoepels om het goed uit te leggen.

Zorg bij gebruik van het leefnet dat:

- Een zo groot mogelijk deel van het net onder water is, zodat de vis het volume kan benutten;
- Het leefnet bij voorkeur horizontaal gestrekt uit staat in plaats van verticaal;
- Golven geen vat hebben op het leefnet om beschadiging van de vis te voorkomen;
- De vis zo kort mogelijk in het leefnet verblijft;
- Er niet te veel vis in het leefnet zit;
- Het leefnet voorzichtig wordt leeggemaakt.

#### 4. GEDRAGSREGELS VEILIGHEID OP EN AAN HET WATER

- Ga altijd voorbereid op pad; lees het weerbericht en neem een opgeladen mobiele telefoon mee;
- Laat iemand weten waar je gaat vissen en hoe laat je denkt terug te zijn.
- Zorg dat je op de hoogte bent van de (plaatselijke) vaarregels;
- Verleen op het water tijdig voorrang aan de beroepsvaart en vis niet in de vaargeul;
- Voor bellyboats gelden wettelijke restricties. Houd als belleyboater rekening met jouw kwetsbare positie ten opzichte van scheepvaart en stroming en getij.

#### 5. GEDRAGSREGELS KARPERSISSEN

Naast de normaal geldende gedragsregels zijn er voor de karpersissers specifieke gedragsregels (i.o.m. De KSN):

- Vis met loodvervangende werpgewichten;
- Vis alleen met visveilige systemen;
- Gebruik bij het onthaken en fotograferen altijd een onthaakmat;
- Houd de vis nat bij het onthaken en fotograferen;
- Ga verantwoord om met het gebruik van de bewaarzak;
- Voorkom overmatig voeren.

Spoel al het natte materiaal (schemnet, onthaakmat, etc) thuis goed uit met warm water. Daarna goed drogen om verspreiding van visziektes te voorkomen.

#### 6. GEDRAGSREGELS ROOFVISSEN

Naast de normaal geldende gedragsregels zijn er voor de roofvissers specifieke gedragsregels (i.o.m. De SNB):

- Wees voorzichtig met roofvis bij hogere watertemperaturen, drill dan zo kort mogelijk;
- Onthaak liefst in het water;
- Vis met deugdelijk onthaakmateriaal (onthaaktang, draadkniptang);
- Vis bij voorkeur met een snoektandenbestendige onderlijn (staal, titanium of dik fluorocarbon);
- Gebruik of een juist uitgevoerde kieuwgreep of een (rubber) landingsnet; Snoeken boven de 75 cm dienen bij het toepassen van de kieuwgreep ondersteund te worden.

## WETTELIJKE VISSERIJREGELS

De (sport)visserij is geregeld in de Visserijwet 1963. De belangrijkste wettelijke regels worden hier beschreven. Vanaf 1 januari 2015 is de digitale versie van de beschikbaar gestelde VISwaterlijsten onder andere in de vorm van de VISplanner, samen met de VISpas ook wettelijk geldig als schriftelijke toestemming. Elke visser moet nog steeds wel zelf aan kunnen tonen dat hij/zij ergens mag vissen.

## VISSERIJ IN DE BINNENWATEREN

### Schriftelijke toestemming

Om in het binnenwater te mogen vissen heeft elke visser een schriftelijke toestemming nodig van degene die het visrecht heeft op het water waar men wil vissen. Die visrechthebbende is in de meeste gevallen een hengelsportvereniging of federatie die visrecht heeft gehuurd voor de leden en deze visrechten via een toestemming beschikbaar stelt. De VISpas en de VISplanner of Lijst(en) van VISwateren vormen samen de schriftelijke toestemming waarmee je kan vissen in de wateren die in de lijst(en) staan vermeld.

### Gesloten tijd aassoorten

Van 1 april tot de laatste zaterdag in mei geldt een verbod voor sommige aassoorten. Er mag in die periode niet worden gevestigd met: slachtproducten, een dood visje of een stukje vis (ongeacht hoe groot) of enig kunstas met uitzondering van kunstvliegen kleiner dan 2,5 cm. Deze bepalingen gelden niet voor de volgende zoute binnenwateren: het Veerse meer en Grevelingenmeer. Voor het IJsselmeer geldt dit verbod van 16 maart tot 1 juli. Let op: voor een aantal wateren in deze lijst geldt een langere gesloten tijd. Dit staat bij de betreffende wateren vermeld.

### Gesloten tijd vissoorten/terugzetplicht

Voor een aantal vissoorten bestaat een gesloten tijd op grond van de Visserijwet. Vang je zo'n vis in die periode, dan moet je hem met de grootst mogelijke zorg behandelen en direct levend en onbeschadigd in hetzelfde water terugzetten. Let op: voor een aantal wateren in deze lijst geldt een langere gesloten tijd. Dit staat bij de betreffende wateren vermeld.

GESLOTEN TIJD	VISSOORTEN
1 maart tot de laatste zat. in mei	Snoek
1 april tot de laatste zat. in mei	Snoekbaars en baars*
1 april t/m 31 mei	Barbeel, kopvoorn, winde
1 november t/m 31 januari en van 1 maart t/m 30 april	Rivierprik
1 oktober t/m 31 maart	Beekforel
het gehele jaar	Zeeforel, zalm, elft, fint, kwabaal, serpeling, sneep, vlagzalm, zee­prik en meerval
<p><b>Let op:</b> voor aal/paling en karper geldt op basis van de voorwaarden bij het gebruik van de VISpas een algehele terugzetverplichting.</p>	
<p>* Het is toegestaan (m.u.v. het IJsselmeer) om ondermaatse baars levend voorhanden te hebben op voorwaarde dat deze vis wordt bewaard in een leefnet of emmer en levend wordt teruggezet in hetzelfde water.</p>	

### Beschermde vissoorten

In de Wet natuurbescherming is een aantal vissoorten opgenomen waarop je niet mag vissen. Het betreft de volgende soorten:

Atlantische steur, beekdonderpad, beekprik, elrits, gestippelde alver, grote modderkruiper, houting, kwabaal.

### Verbod gebruik levend aas

Het is verboden om bij het vissen als aas levende gewervelde dieren te gebruiken (o.a. levende vissen, amfibieën, reptielen, vogels of zoogdieren). Vissen met maden, wormen, muggenlarven e.d. is wel toegestaan.

## MINIMUMMATEN VISSOORTEN

Vang je een vis kleiner dan de minimummaat, dan moet je deze direct in hetzelfde water terugzetten. Een overzicht van minimummaten per vissoort:

Baars*	22 cm.	Barbeel	30 cm.
Blauwe leng	70 cm.	Bot	20 cm.
Beekforel	25 cm.	Haring	20 cm.
Heek	27 cm.	Horsmakreel	15 cm.
Kabeljauw	35 cm.	Kopvoorn	30 cm.
Leng	63 cm.	Makreel	30 cm.
Rivierprik	20 cm.	Sardine	11 cm.
Schartong	20 cm.	Schelvis	30 cm.
Schol	27 cm.	Snoek	45 cm.
Snoekbaars	42 cm.	Tong	24 cm.
Wijting	27 cm.	Witte koolvis (pollak)	30 cm.
Zeebaars	42 cm.	Zeelt	25 cm.
Zwarte koolvis	35 cm.	Ansjovis	12 cm.
Noordzeekreeft	85 mm (kopborststuk)		
Noordzeekrab	115 mm (kopborststuk)		

Kopborststuk: Uiteinde staart tot uiteinde ogen(exclusief voelspriet)

\* Het is toegestaan (m.u.v. het IJsselmeer) om ondermaatse baars levend voorhanden te hebben op voorwaarde dat deze vis wordt bewaard in een leefnet of emmer en levend wordt teruggezet in hetzelfde water. Het aantal dode baarzen onder de minimummaat dat iemand als aas in bezit mag hebben (m.u.v. IJsselmeer) is vastgesteld op maximaal 20 stuks.

## ZEEVISSERIJ

### Sportvisserij in visserijzone, kustwateren en zeegebied

Sportvissers vissen ook in zee en daar gelden andere regels dan in de binnenwateren. Over het algemeen geldt dat de regels voor de zeesportvisserij eenvoudiger zijn. Belangrijk is te weten dat in de Visserijwet 1963 drie verschillende zeevisgebieden worden onderscheiden: 'visserijzone', 'kustwateren' en 'zeegebied'. Er gelden in deze gebieden verschillende regels.



In de visserijzone, de kustwateren en het zeegebied heb je voor het vissen met hengels geen toestemming van de visrechthebbende of een vergunning nodig.

### **Kustwateren**

Tot de kustwateren behoren: de Waddenzee, het Nederlandse deel van Dollard en Eems, de Maasmond, de Nieuwe Waterweg tot de lijn van het oostelijke havenhoofd van Maassluis naar het groene geleidelicht no. 14, het Calandkanaal en open havens tot de meest zeewaarts gelegen waterkering, het Beerkanaal met open havens, het Zeegat van Goeree, het Brouwerhavensegat, de Oosterschelde en de Westerschelde, de hieraan gelegen open havens en de met al deze wateren in open verbinding staande wateren inclusief het kanaal door Zuid-Beveland.

NB: De zee langs de Noord- en Zuid-Hollandse stranden en boven de Waddeneilanden noemen we vrijwel altijd kust, maar is volgens de Visserijwet geen 'kustwater'. In de kustwateren geldt de beperking van (maximaal) twee hengels met maximaal drie haken per hengel.

### **Zeegebied**

Met het zeegebied worden, in tegenstelling tot wat men zou denken, slechts enkele beperkte wateroppervlakten bedoeld: de havens van IJmuiden (incl. binnenzijde pieren) en de toeleidingskanalen naar het Noordzeekanaal, het Uitwateringskanaal te Katwijk en de havens van Scheveningen tot de meest zeewaarts gelegen waterkeringen. In het Zeegebied mag met maximaal drie haken aan een hengel worden gevestigd.

### **Visserijzone**

Met de visserijzone wordt de Noordzee langs de Nederlandse kust, aansluitend op het zeegebied en de kustwateren, aangeduid. De visserijzone is eigenlijk wat in de volksmond 'zee' wordt genoemd. In de visserijzone gelden geen restricties wat betreft het aantal hengels en haken waarmee je vist.

### **Visserijzone, kustwateren en zeegebied**

Detailkaartjes vind je op de volgende pagina's.

### **Minimummaten zeevissoorten en bag limit**

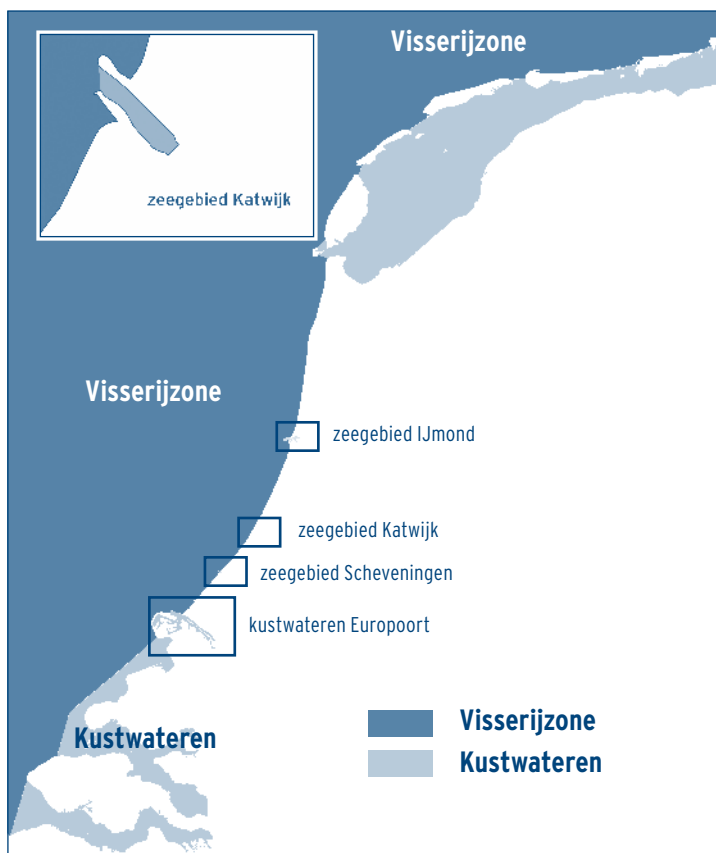
Voor de zeevisserij gelden dezelfde minimummaten als voor de visserij in de binnenwateren (zie tabel pagina 14). Voor kabeljauw geldt dat je maximaal 25 vissen of 20 kg in bezit mag hebben. Aangezien de regels wat betreft de zeebaars Europees geregeld worden en soms meerdere keren per jaar wijzigen kun je de recentste regels het best op [www.sportvisserijnederland.nl](http://www.sportvisserijnederland.nl) raadplegen. Het is overigens verboden om zeebaars en kabeljauw aan het water bij zich te hebben, die ontdaan zijn van de kop of gefileerd zijn, waardoor de lengte en soort niet meer te controleren valt.

Voor aal/paling, zalm, zeeforel, houting, Atlantische steur, zeeprik, fint en elft geldt een terugzetsplicht!

## GEDRAGSCODE ZEEHENGELSPORT

Speciaal voor de zeehengelsport is er een aparte gedragscode.


De gedragscode kun je vinden op [www.sportvisserijnederland.nl](http://www.sportvisserijnederland.nl)




**kustwateren Europoort**



**zeegebied Scheveningen**



**zeegebied IJmond**



## SPORTVISSERIJ MIDWEST NEDERLAND

Kantoor: Populierenlaan 78, 1911 BM Uitgeest

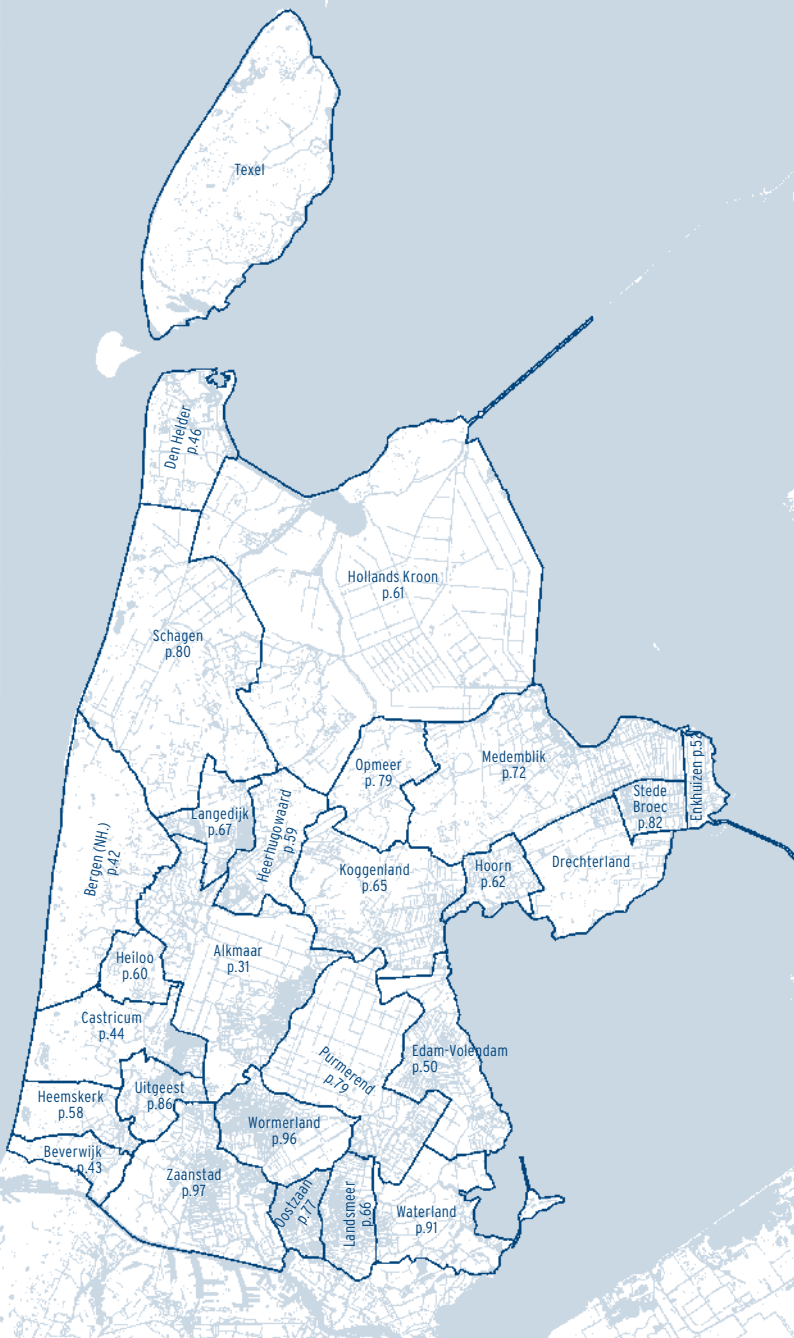
Tel.: (0251) 31 88 82

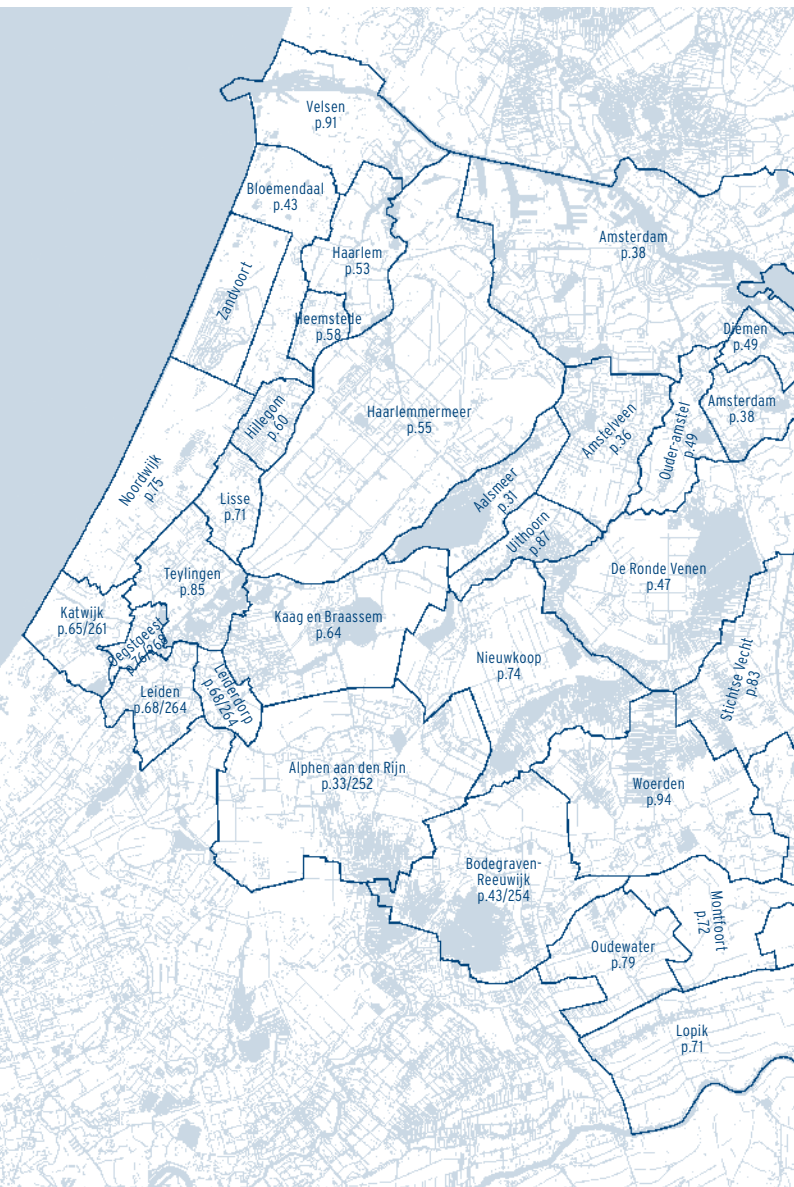
e-mail: [info@sportvisserijmidwestnederland.nl](mailto:info@sportvisserijmidwestnederland.nl)

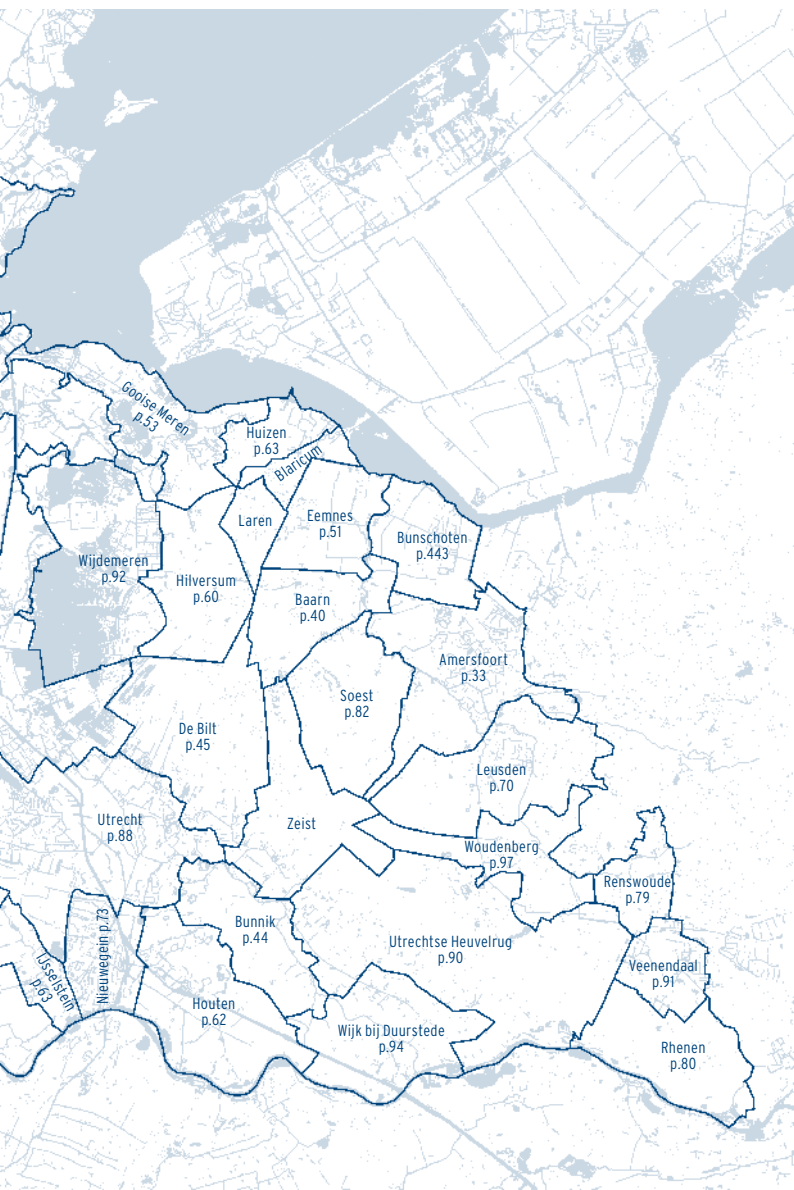
website: [www.sportvisserijmidwestnederland.nl](http://www.sportvisserijmidwestnederland.nl)

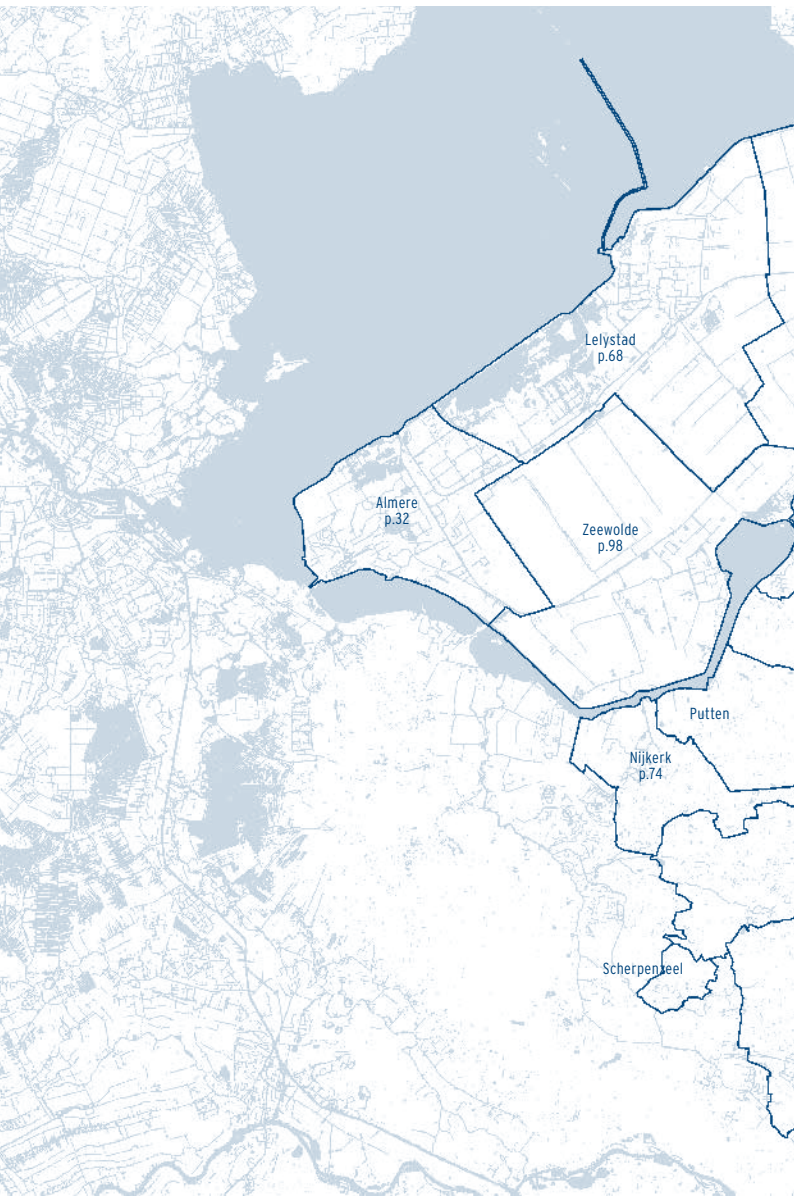
Polders Westfriesland	p. 24
Provinciale kanalen	p. 24
Flevopolders	p. 27
Randmeren	p. 29
Rivieren en zijtakken	p. 29
Vaarten	p. 30
Wateren per gemeente	p. 31

## MIDWEST-NOORD

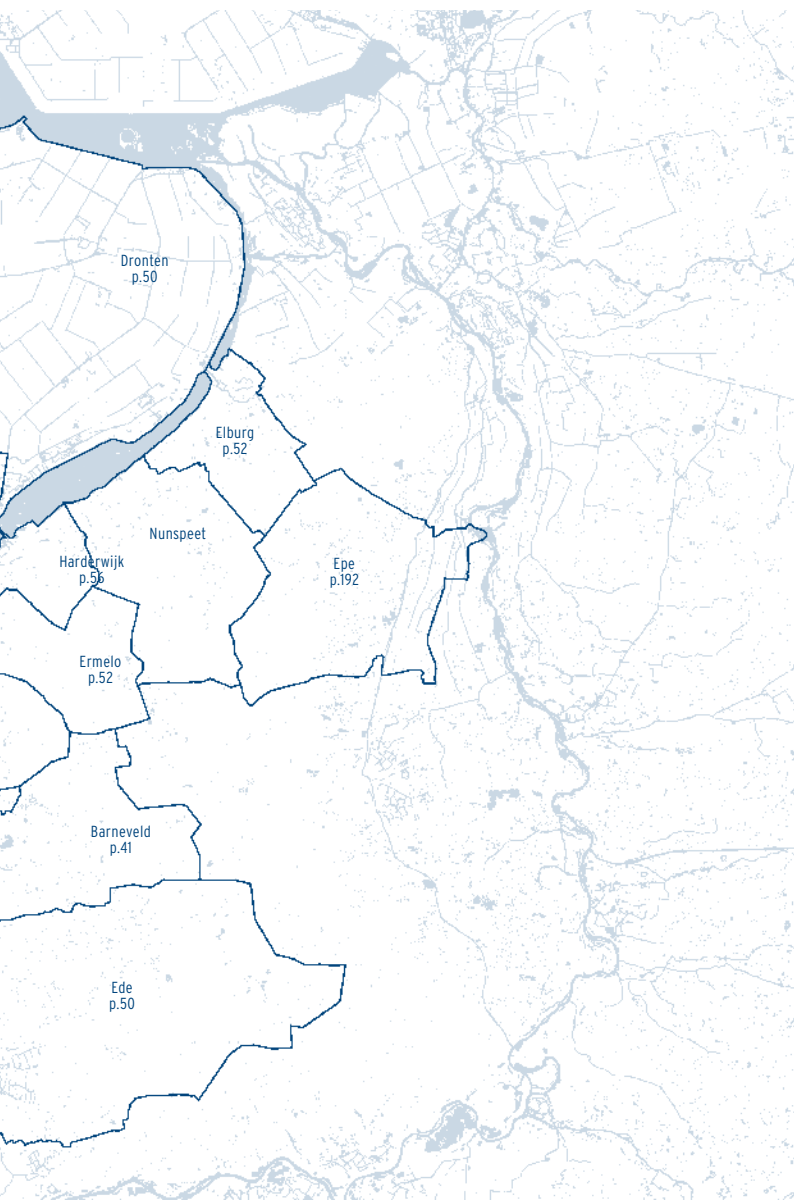












Dronten  
p.50

Elburg  
p.52

Nunspeet

Harderwijk  
p.56

Epe  
p.192

Ermelo  
p.52

Barneveld  
p.41

Ede  
p.50

## POLDERS WESTFRIESLAND

Sportvisserij MidWest Nederland:

**Polder Het Grootslag**  voor zover in eigendom van het HHS Hollands Noorderkwartier, behoudens rechten van derden - langs het spoorbaanvak Hoorn-Enkhuizen (km. 36.720 - 49.500).

De wateren **De Weelen**  gelegen in de polder Het Grootslag.

- *Het vissen is niet toegestaan op land dat door Staatsbosbeheer aan derden in gebruik is gegeven, behalve wanneer hiervoor door de gebruiker schriftelijk een ontheffing is verleend.*
- *Het is verboden gepachte landerijen te betreden in de periode van 1 maart tot 15 juni - Nachtvissen is verboden in de periode van 1 maart tot 15 juni.*

**Polder De Vier Noorderkoggen**  voor zover in eigendom van het HHS Hollands Noorderkwartier, behoudens rechten van derden.

**Polder Ursem**  (onder andere de Noordgouw) uitgezonderd 100 m van de noordkant van de Machinesloot vanaf het gemaal.

**Polder Achterkogge** 

**Polder De Kaag** 

**Polder Hensbroek** 

**Polder Wogmeer** 

**Polder De Drieban** 

**De Ursemmerplas**

**Ursemervaart**  bekend als park 7, vanaf de Fenisserbrug bij Avenhorn tot aan de Schermerringvaart bij Ursem.

**De Leyen**   in de polder Hensbroek.

**De bermsloten langs de Rijksweg 7**  voor zover het betreft het gedeelte De Hulk-Lambertschaag en voor zover gelegen binnen het poldergebied Vier Noorder Koggen.

Alle wateren in de **voormalige Schellinkhouterpolder** en **Mijzenpolder** voor zover in eigendom bij Hoogheemraadschap Hollands Noorderkwartier.


---

## PROVINCIALE KANALEN

Sportvisserij MidWest Nederland op machtiging van de Noord Hollandse Bond Beroepsvissers:

**Kanaal Stolpen - Schagen en Schagen - Kolhorn**  tussen het Noordhollandsch Kanaal en de Waardpolderbrug te Kolhorn.

**Kanaal Alkmaar (Omval) - Kolhorn**  inclusief het

**Kolhornerdiep**  tussen de Waardpolderbrug en de doorvaart naar het Waard-Groetkanaal.

**Het kanaal Oudkarspel-Kolhorn**  tussen de brug in de Oosterweg te Nieuwe-Niedorp en het Kolhornerdiep.

HSV Den Helder e.o.:

**Noordhollandsch Kanaal** vanaf het Marine Museum in het Werfkanaal tot aan de Zijperschutsluis (kolksluis te 't Zand).

HSV Alkmaar e.o. en Sportvisserij MidWest Nederland:

**Noordhollandsch Kanaal** van Zijperschutsluis tot West-Grafdijk, Vuile Graft.

Sportvisserij MidWest Nederland:

**Noordhollandsch Kanaal** vanaf West-Grafdijk, Vuile Graft tot aan de voormalige keersluis te Amsterdam-Noord (inclusief de **voorhaven van de schutsluis Willem I**).

Sportvisserij MidWest Nederland:

**Noordzeekanaal**  *Vissen in het gebied van de natuurvriendelijke oevers 'Zuiderpolder', gelegen aan de noordkant van het Noordzeekanaal ten westen van de pont Buitenhuizen en 'Spaarnwoude', gelegen aan de zuidkant van het Noordzeekanaal ten westen van Zijkanaal C, is niet toegestaan.*

**Zijkanaal D**  te Nauerna.

**Zijkanaal E**  Haven van Westzaan.

**Zijkanaal H** 

**Zijkanaal I**  van het Noordzeekanaal.

**Zijkanaal K**  van het Noordzeekanaal.

**Nieuwe Zeehaven**  aan het Noordzeekanaal te Zaandam.

HV Haarlem e.o.:

**Zijkanaal B** van het Noordzeekanaal.

**Zijkanaal C** van het Noordzeekanaal en Buiten IJ te Spaarndam.

HV Zaanstreek:

**Zijkanaal G inclusief de Dirk Metselaarhaven, Isaac Baarhaven, Oude Haven en Voorzaan**

**Nieuwe Zeehaven** aan het Noordzeekanaal te Zaandam.

AUHV.nl - Algemene Utrechtse Hengelaars Vereniging:

*(Nachtvissen uitsluitend voor leden. Als er een \* achter het viswater staat dan mogen uitsluitend leden er met drie hengels vissen. Bij het vissen op karper in AUHV viswater moet er altijd een onthaakmat gebruikt worden.*

*Zie [www.visplanner.nl](http://www.visplanner.nl) voor meer informatie)*

**Amsterdam-Rijnkanaal\*** vanaf de Prinses Irenesluizen te Wijk bij Duurstede tot de vml. draaibrug te Maarssen bij het NS station.

**Bermsloten langs het Amsterdam-Rijnkanaal** langs de rechterzijde tussen km-paal 44,3 en 47,7; langs de linkerzijde tussen km-paal 44,45 en 48,0; tussen Houtense Brug en de Hoonwetering in Houten.

Ministerie van Economische Zaken:

**Langs de Oostkanaaldijk van het Amsterdam-Rijnkanaal** km 14.4 tot km 17.5, onder Nigtevecht.

- *De bermen langs het kanaal behoren aan de Rijkswaterstaat, oftewel de Inspecteur der Domeinen. Niet de gehele berm is toegankelijk voor leden en men overtuige zich dus terdege.*

- *Voor beschadigingen van het gras, beplanting en boordvoorzieningen kan de vereniging aansprakelijk worden gesteld.*
- *De leden mogen zich niet ophouden in de vakken waarin de sluizen en de bruggen over het kanaal liggen tot 30 meter uit de fronten, de sluizen en de landhoofden van de bruggen, zo ook de vakken waar de pontveren gevestigd zijn tot 10 meter wederzijds van de pont.*
- *Bij overtreding van deze bepalingen kan de huur worden ingetrokken.*

HSV Breukelen:

**Amsterdam-Rijnkanaal** vanaf de vm. draaibrug te Maarsse tot de vm. draaibrug te Loenen.

Algemene Weesper Hengelaars Bond (AWHB):

**Amsterdam-Rijnkanaal**  van brug bij Loenersloot tot aan de spoorbrug bij Weesp.

**Looprecht Amsterdam-Rijnkanaal** van de spoorwegbrug in de Oosterspoorweg tot aan de brug bij Loenersloot, **uitsluitend aan de westzijde**, mag door alle leden worden betreden. Tussen Driemond en Nigtevecht mag niet met motorvoertuigen worden gereden, dit is een fietspad.

HSV Alkmaar e.o. - Alkmaar / Sportvisserij MidWest Nederland - Uitgeest:

**Ringvaart Heerhugowaard / Kanaal Alkmaar (Omval) - Kolhorn**  tussen de Roskamsluis en de Stationsweg Heerhugowaard (bij HHW) losplaats Broekerhoek.

AUHV.nl - Algemene Utrechtse Hengelaars Vereniging:

*(Nachtvissen uitsluitend voor leden. Als er een \* achter het viswater staat dan mogen uitsluitend leden er met drie hengels vissen. Bij het vissen op karper in AUHV viswater moet er altijd een onthaakmat gebruikt worden.*

*Zie [www.visplanner.nl](http://www.visplanner.nl) voor meer informatie)*

**Merwedekanaal\*** van de noordelijke aansluiting met het Amsterdam-Rijnkanaal in Utrecht tot de rivier de Lek in Nieuwegein. *Het is om privacyredenen verboden te vissen in de onmiddellijke nabijheid van woonboten.*

Hengelsportvereniging De Rietvoorn (Veenendaal):

**Valleikanaal** vanaf de Grebbesluis tot aan de spoorlijn Utrecht - Arnhem.

Hengelsportvereniging Ons Genoegen Woudenberg:

**Valleikanaal** vanaf de Rijksweg A-28 te Leusden tot aan de spoorlijn Utrecht-Arnhem. Het is toegestaan de Langesteeg met de auto in te rijden tot aan de brug over het Valleikanaal - Staatsbosbeheer verleent de houder van deze viswaterlijst en de VISpas het recht om de gronden die zijn aangegeven op de website [www.hsvwoudenberg.nl](http://www.hsvwoudenberg.nl) te betreden, uitsluitend voor de hengelsport.

- *Nachtvissen in het Valleikanaal is het gehele jaar toegestaan doch uitsluitend met een speciale nachtvisvergunning van HSV Ons Genoegen.*

*Er geldt een totaal verbod tot het meenemen van vis. Alle vissen moeten aan het eind van de vissessie levend teruggezet worden in het water waar deze gevangen is. Het looprecht langs de noordzijde vanaf de Grebbesluis tot aan de Nederrijn, voorbij de woonboten en natuurzone, alleen voor leden van HSV de Voorn te Rhenen, HSV de Rietvoorn te Veenendaal en HSV Ons Genoegen te Wageningen, zoals contractueel is vastgelegd in de looprecht-overeenkomst met het Utrechts landschap.*

*Bij het vissen in het **Valleikanaal** is het verboden gebruik te maken van vaartuigen of obstakels in de watergang te plaatsen, zich met fietsen, bromfietsen, auto's en andere vervoermiddelen op de onderhoudspaden te begeven, dan wel genoemde vervoermiddelen daar te parkeren, zich met handen op de onderhoudspaden te begeven.*

---

## FLEVOPOLDERS

Sportvisserij MidWest Nederland:

**De vaarten en tochten in de Flevopolders**  . De vaarten zijn hieronder nader gespecificeerd.

**Vaartplas**  *nachtvissen verboden.*

**Zuigerplas**  *nachtvissen verboden. Hier geldt een visverbod vanaf de westelijke oever (zie [www.visplanner.nl](http://www.visplanner.nl)).*

**Wisentbos** *Vissen is toegestaan van zonsopgang tot zonsondergang. Vissen dient te gebeuren vanaf de walkant, dus niet vanuit een boot. Het is niet toegestaan om het viswater vrij te maken van waterplanten, oeverbegroeiing en bagger. Vissen is uitsluitend toegestaan met één hengel met aangewezen aassoorten. Het is verboden afval achter te laten. Tenten of andere schuilmiddelen, windschermen, honden en andere voorwerpen die voor de uitoefening van de visserij niet strikt noodzakelijk zijn, zijn niet toegestaan. Het verstoren van vogelnesten, het vangen van vogels en het verstoren van de rust is niet toegestaan.*

**Wateren in de oostelijke Flevopolder** *Vissen met de derde hengel is niet toegestaan in de sierwateren in de plaatsen, uitgezonderd de stadswateren van Almere.*

**Reigerplas**  , **Wulptocht**  , **Dodaarstocht**  ,

**Duikerstocht**  , **Gruttotocht**  

**Hoge Vaart**   van gemaal Colijn bij Ketelhaven tot de Hoge Knarsluis bij de Knardijk.

**Hoge Dwarsvaart**   van de Hoge vaart tot gemaal Lovink bij Harderhaven.

**Lage Vaart**   van gemaal Colijn bij Ketelhaven tot de Lage Knarsluis bij de Knardijk.

**Lage Dwarsvaart**   van de Lage Vaart tot gemaal Wortman bij Lelystad-Haven.

**Larservaart**   van de Lage Vaart tot de Larsertocht.

**Oostervaart**    van de Lage Vaart tot voorbij het industrieterrein Oostervaart te Lelystad.

**Swiftervaart**   van de Lage Vaart tot Swifterbant.

**Wateren in de zuidelijke Flevopolder** *Vissen met de derde hengel is niet toegestaan in de sierwateren in de plaatsen, uitgezonderd de stadswateren van Almere.*

**Hoge Vaart**   van gemaal de Blocq van Kuffeler tot de Hoge Knarsluis bij de Knardijk.

**Lage Vaart**   van gemaal de Blocq van Kuffeler tot de Lage Knarsluis bij de Knardijk.

**Nachtviszones Flevopolders**   

- 1) Lage Vaart, Trekweg vanaf viaduct N 702 tot aan de Vaartplas in Lelystad (*in de Vaartplas zelf is nachtvisserij verboden*).
- 2) Hoge Vaart, het gedeelte langs de Groenlingweg in Almere (achter de vuilnisbelt).
- 3) Lage Vaart, Lage Vaartbos het gedeelte langs het Rodemijnsteenpad (parallel aan de Dronterweg) in Lelystad.
- 4) Lage Vaart, de zone gelegen langs het Rietveldpad en de Vaartsluisweg, tussen de N702 en de sluis tussen de Hoge en de Lage Vaart (tegenover industriegebied 'de Vaart').
- 5) Hoge Vaart, de zone langs de Trekvogelweg, het gedeelte tussen de N 702 en de ophaalbrug naar de Noorderplassen.
- 6) Hoge Vaart ter hoogte van de Elburgerweg.
- 7) Lage Vaart ter hoogte van het Lisdodde pad.
- 8) Noordertocht ter hoogte van de Plavuizenweg.
- 9) Lage Vaart, gedeelte achter de McDonalds in Lelystad.
- 10) Lage Vaart, noordwestelijke oever vanaf de Drieslag tot de vijver Wisentbos; aanlegsteigers vrijhouden.
- 11) Lage Vaart, westoever tussen de N307 en de spoorbaan.
- 12) Plavuizenweg tot net iets voorbij de Bijltocht.

- 13) Torenvalk - vanaf de Torenvalkweg langs de Warandedreef tot aan het spoor Lage Dwarsvaart.
- 14) Knardijk aan de Lage Vaart in Noordelijke richting.
- 15) Trekweg aan Lage Vaart vanaf de Vaartplas tot aan de Knardijk.
- 16) Meerkoetenweg aan de Larservaart vanaf de brug Noordelijk zo'n 50 meter.
- 17) Hoge Vaart onder de Larserweg brug op de hoek van het Larserpad.
- 18) De Oostervaart, vanaf de Lage Vaart tot aan de Gelderse Hout.

---

**RANDMEREN**  behalve in de aangrenzende havens en vissend vanaf de zeedijk Nijkerkernauw en Wolderwijd tussen de mondingen van de Laak en de Schuitenbeek.

*Voor verboden gebieden op het Eemmeer en Gooimeer zie de kaart op [www.visplanner.nl](http://www.visplanner.nl)*

Sportvisserij MidWest Nederland:

**Gooimeer**  voor zover gelegen in de voormalige gemeente Naarden   
**Eemmeer** , **Nijkerkernauw** , **Nulderneauw** ,  
**Wolderwijd** , **Veluwemeer** , **Drontermeer** .

HSV Hoop op Geluk:

**Strook buitendijks water** aan de voet van de zeedijk Nijkerkernauw en Wolderwijd tussen de mondingen van de Laak en de Schuitenbeek.

---

## RIVIEREN EN ZIJTAKKEN

HSV Breukelen:

**Rivier de Vecht** vanaf de Weersluis te Breukelen tot aan de Dirk A. Lambertszkade te Vreeland, de rechterzijde van de rivier (de zijde van het Zandpad).

**Rivier de Vecht onder Breukelen** vanaf de Weersloot (noordzijde) tot aan restaurant De Olifant (zuidzijde), kadastraal bekend gemeente Stichtse Vecht Nijenrode, sectie B, nummers 3101, 3102, 3103, 3104, 3105, 3107, 3592, 4421 en gemeente Stichtse Vecht St. Pieters, sectie B, nummers 1009, 1199 en gemeente Breukelen Nijenrode, sectie C, nummers, 2601, 3434.

Algemene Weesper Hengelaars Bond:

**Rivier de Vecht**  van Muiden tot aan de Garstenmolen aan de Vreelandseweg bij Nigtevecht.

**Fortgrachten Hinderdam** uitloper van de Vecht.

**Heerlijkheidswater** deel van de Vecht bij Hinderdam.

**De gracht van het lunet en om het fort Hinderdam** en voorts van een gedeelte van de rivier de Vecht bij het fort, een en ander zoals door grenspalen is afgebakend.

**De Vest**

AUHV.nl - Algemene Utrechtse Hengelaars Vereniging:

*(Nachtvissen uitsluitend voor leden. Als er een \* achter het viswater staat dan mogen uitsluitend leden er met drie hengels vissen. Bij het vissen op karper in AUHV viswater moet er altijd een onthaakmat gebruikt worden.*

*Zie [www.visplanner.nl](http://www.visplanner.nl) voor meer informatie)*

**Rivier de Vecht\*** tussen de Weerdsluis in Utrecht en partycentrum 'de Nieuwe Olifant' tussen Maarssen en Breukelen uitgezonderd het gedeelte (ter halve breedte, rechts), onder Oostwaard van de uitwatering van de polder van Westbroek of het Rechthuis van Zuijlen, tot de brug, in het Zandpad tussen Oostwaard en Maarssen.

HSV Hilversum:

**Rivier De Vecht** vanaf de Dirk A. Lambertszkade t/m de monding van het boezemkanaal

**De Nes** *(nachtvissen is alleen toegestaan voor leden van HSV Hilversum met een nachtvisvergunning)*

HSV De Toekomst:

**Rivier de Vecht**  vanaf de Nes tot voorbij de camping.

Hengelsportvereniging De Rietvoorn (Doorn):

**Kromme Rijn\*** vanaf de Langbroekerwetering te Odijk tot de Blauwe Pannenbrug te Wijk bij Duurstede. *Op de gehele Kromme Rijn is het verboden om snoekbaars mee te nemen.*

AUHV.nl - Algemene Utrechtse Hengelaars Vereniging:

*(Nachtvissen uitsluitend voor leden. Als er een \* achter het viswater staat dan mogen uitsluitend leden er met drie hengels vissen. Bij het vissen op karper in AUHV viswater moet er altijd een onthaakmat gebruikt worden.*

*Zie [www.visplanner.nl](http://www.visplanner.nl) voor meer informatie)*

**Kromme Rijn\*** tussen het Ledig Erf in Utrecht tot 40 meter voor de brug in de Odijkerweg in Odijk. *Op de gehele Kromme Rijn is het verboden om snoekbaars mee te nemen.*

**Oude Rijn** zie *Sportvisserij Zuidwest Nederland* (p.246).

---

## VAARTEN

Sportvisserij MidWest Nederland op machtiging van De Combinatie van Binnenvissers te Kudelstaart:

**Ringvaart van de Haarlemmermeerpolder.** *Let op: het meenemen van snoekbaars is beperkt tot maximaal één stuk per dag.*

*Het is verboden te vissen 75 meter ten westen en 50 meter ten oosten van het gemaal Cruquius en tussen mijlpaal 21,5 en 21,8.*

- Wedstrijden mogen uitsluitend worden gehouden met schriftelijke toestemming van Sportvisserij MidWest Nederland. Aanvragen op [www.viswedstrijd-aanvragen.nl](http://www.viswedstrijd-aanvragen.nl).



- Een overzicht van de wedstrijden waarvoor Sportvisserij MidWest Nederland toestemming heeft gegeven, vindt u op [www.sportvisserijmidwestnederland.nl](http://www.sportvisserijmidwestnederland.nl).
- Tijdens viswedstrijden waarvoor Sportvisserij MidWest Nederland toestemming heeft gegeven, mag op het daartoe uitgezette parcours uitsluitend worden gevestigd door de deelnemende wedstrijdvisser.

---

## WATEREN PER GEMEENTE

### GEMEENTE AALSMEER

HSV Vislust te Aalsmeer:

**Wilgentocht**

**Freesiatocht**

**De Horntocht van de Oosteinderpolder**

**De Molenvliet**

**Oosteinderpoel**

**De Horn- en Stommeerpolder**

**De Machinetocht van de Oosteinderpolder**

**Stommerkade**

**Het Boezemwater**

**De Schinkelpolder**

**De sierwateren van de gemeente Aalsmeer (incl.Kudelstaart)**

**De Middentocht van de Oosteinderpolder**

**Mendeltocht**

Voor de **Oosteinderpoel en de Aalsmeerse sierwateren** geldt:

- *Het is verboden om alle soorten vissen in bezit te hebben behalve 1 snoekbaars en 15 aasvisjes.*
- *Het is verboden zich op akkers of particulier terrein te begeven.*
- *Het is verboden om auto's op de berm en beplanting te parkeren.*
- *Het is verboden om de oever en beplanting te beschadigen en afval achter te laten.*
- *Het is verboden te vissen in binnen het gebied gelegen particulier water.*
- *Het is verboden te vissen vanaf de bruggen.*
- *Lokvoer is slechts in beperkte mate toegestaan.*
- *De landelijke nacht- en 3e hengeltoestemming zijn niet geldig in onze wateren.*
- *In de Oosteinderpoel is het niet toegestaan om achter de balken te vissen.*
- *Bij het karper vissen bent u verplicht een onthaakmat gebruiken.*

---

### GEMEENTE ALKMAAR

HSV De Karper te Bergen:

**Bergermeer**

Viscollege De Hengelaar - De Rijp:

**Eilandspolder** 

**Hoornse Vaart** Provinciaal kanaal Alkmaar / Huigendijk (Hoornse vaart).

**ONDER DE HOORNSE VAART** 

HSV Alkmaar e.o. te Alkmaar:

**Het gemeentewater van Alkmaar** *Vissen in de sloot langs de Ommering is alleen toegestaan vanaf de stadszijde (nachtvissen alleen voor leden HSV Alkmaar in Oudorp, Oosterhout, Zandput en Oudieplas.)*

*Vissen in de Oudorperpolder is in het broedseizoen (1 februari tot 1 juli) binnen het aangegeven gebied niet toegestaan. Zie [www.visplanner.nl](http://www.visplanner.nl).*

**Zandput** *(nachtvissen alleen voor leden)*

- *Parkeren in het gras aan de oever van de Laanderweg is verboden.*
- *Maximaal 3x 24 uur per stek nachtvisser, daarna minimaal 100 meter verplaatsen.*
- *Er mag niet verder gevist worden dan tot het midden van het water.*
- *Voor het voeren mag geen gebruik worden gemaakt van rubberboten/boten, radiografisch bestuurd voerboden zijn wel toegestaan.*
- *Voeren met pinda is verboden en partikels moeten geweekt en gekookt zijn.*
- *Bij misbruik van deze regels zal onmiddellijk tot rotering worden overgegaan.*

**Middentocht**

**Krommesloot**

**Bergervaart**

**Schermerpolder**

**Schermerringvaart**

---

**GEMEENTE ALMERE**

HSV Almere:

**Weerwater** *(vissen bij Haddock, de skibaan en de doodlopende slootjes tussen de woningen is niet toegestaan).*

**Noorderplassen** *(vissen tussen de bebouwing langs de Noorderleedeweg is niet toegestaan).*

**Leeghwaterplas**

**Alle stadswateren en weteringen binnen de gemeentegrenzen van Almere.**

**De Insteekhaven**

*Voor de drie vijvers in 'Tussen de Vaarten' (evenwijdig aan de Meindert Hobbema-sstraat) alsmede voor de twee siervijvers aan het Hennahof in Almere Buiten, geldt een algeheel visverbod.*

*Voor alle wateren van HSV Almere te Almere geldt:*

- *Het gebruik van een leefnet, bewaarzak of andere variant om gevangen vis levend te 'bewaren' is niet toegestaan.*
- *Voor het organiseren van wedstrijden en/of andere hengelsport gerelateerde activiteiten dient u toestemming te hebben van het bestuur.*
- *Nachtvissen en het gebruik van een schuilmiddel is voorbehouden aan leden van HSV Almere te Almere en uitsluitend op de gedeeltes zoals terug te vinden op de website van de vereniging.*

- *Het gebruik van een derde hengel is voorbehouden aan leden van HSV Almere te Almere en uitsluitend op de Noorderplassen, het Weerwater en de Leeghwaterplas.*
- *Indien gevestigd wordt met dode vis of een stukje vis geldt: vissen met maximaal twee hengels en in de stadswateren (zie [www.hsvalmere.nl/bcwa](http://www.hsvalmere.nl/bcwa)) met maximaal één hengel.*

*Het is verboden:*

- *Om ruisvoorn, snoek, snoekbaars, zeelt of karper in bezit te hebben of als aasvis te gebruiken.*
- *Meer dan twee meertandige haken te gebruiken als gevestigd wordt met getakelde dode aasvis. Deze meertandige haken mogen maximaal voorzien zijn van één weerhaak.*

Let op! Zorg bij het roofvissen voor goed onthaakgereedschap bestaande uit een lange punttang en kniptang. Knip haken waar nodig af. Knijp bij het gebruik van kunstas bij voorkeur de weerhaken van de haken plat.

---

## GEMEENTE ALPHEN AAN DEN RIJN

HSV Alphen te Alphen a/d Rijn:

**Zegerplas** en de **sierwateren in het Zegerplasgebied Zuid** (te noemen de Bijlen) gelegen in de polder Oudshoorn en de Kortsteekterpolder te Alphen a/d Rijn.

**De Rijnhaven** in de polder Kerk en Zanen te Alphen aan de Rijn.

HSV De Brasem te Ter Aar:

**De Kromme Aar** te Alphen a/d Rijn.

Zie ook Sportvisserij Zuidwest Nederland (p.250).

**Aarkanaal**  

**Aarlanderveense Wetering**   tussen de Nieuwkoopseweg en de Treinweg te Aarlanderveen.

**Molenboezem**   vanaf de Kortsteekerweg 2 tot aan de Oude Rijn.

---

## GEMEENTE AMERSFOORT

HSV Amersfoort:

Voor alle wateren van HSV Amersfoort gelden de volgende richtlijnen:

*In de gesloten tijd voor aassoorten (1 april - laatste zaterdag van mei) is het verboden om een of meerdere wormen of delen daarvan als aas te gebruiken, tenzij*

1. *Dit aas statisch (dus niet actief) wordt aangeboden middels een dobbermontage of een bodemmontage,*
  2. *Werphengels (hengels met opwindmechanisme) beaasd met dit aas na het inwerpen in een steun of anderszins op de oever worden geplaatst.*
- Deze bepaling is bedoeld om het gericht vissen op roofvissen zoals baars, snoek en snoekbaars in de gesloten tijd voor aassoorten tegen te gaan.*

Het is verboden:

- *Gronden te betreden, welke grenzen aan genoemde watergangen of vijvers.*
- *Niet zijnde openbare wegen of schouwpaden van de gemeente of het waterschap.*
- *Tenzij met toestemming van de desbetreffende eigenaar of gebruiker.*
- *Onderhoudswerkzaamheden aan watergangen en onderhoudspaden te hinderen of te belemmeren.*
- *Zich met fietsen, bromfietsen, auto's en andere vervoermiddelen op de onderhoudspaden te begeven, dan wel de genoemde vervoermiddelen daar te parkeren.*
- *Op de taluds of onderhoudspaden wormen te spitten of op andere wijze te verzamelen; in de grasmat te spitten of de grasmat op enigerlei wijze te beschadigen.*
- *Visstekken te maken, behoudens schriftelijke toestemming van de gemeente of het waterschap (gebruik los visplateau toegestaan).*
- *Vislijn, aas en overig afval bij het viswater achter te laten (bij overtreding zal VIsPas worden ingenomen).*
- *De zich in en langs het water bevindende begroeiing te beschadigen en dieren te verstoren ( de beschoeiing dient vrijgehouden te worden).*
- *Zich te bevinden binnen 10 meter van gemalen, stuwen en vuilopvang installaties van het waterschap.*
- *Vaartuigen in de watergangen te water te laten, tenzij dit gebeurt op plaatsen met een trailerhelling.*
- *Het gehele jaar te vissen tussen zonsondergang en zonsopgang in watergangen binnen de bebouwde kom gemeente Amersfoort (industrieterreinen uitgesloten).*
- *Baars en snoekbaars mee te nemen, uitgezonderd het Valleikanaal en de Eem(hier gelden de landelijke bepalingen).*

**Beide zandputten aan de zuidzijde van de Rijksweg A1**  (autosnelweg Hoevelaken-Eemnes). Alleen toegankelijk via polderweg Oude Lodijk.

- *Verboden te vissen vanaf de walkant aan de zijde van de autosnelweg.*
- *Het is verboden te vissen op roofvis.*
- *Verboden auto's in de (directe) nabijheid van de waterkant te parkeren.*
- *Verboden open vuur te maken, barbecues te gebruiken en afval achter te laten.*

Extra aandacht: Indien door de verhuurder wordt geconstateerd dat bovenstaande bepalingen worden overtreden of genegeerd kan deze de huur beëindigen.

Sportvissers denk hier eens goed over na en laat het zover niet komen. Het is hier uw eigen belang en dat van uw medesportvissers.

**Achtereemlandsewetering** tot de aansluiting met de Haarsewetering.

Gedeelte van de **Wijdewetering** vanaf de Achtereemlandsewetering tot de Slaagsewetering.

## Slaagsewetering

### Zeldertsewetering

Gedeelte **Malewetering** vanaf het gemaal bij de fietsbrug aan de Eem tot de afbuiging van de Malewetering in noordoostelijke richting.

Gedeelte **Malewetering** vanaf de Bunschoterstraat tot de Zevenhuizerstraat. Het **Valleikanaal** het gedeelte vanaf Rijksweg A28 tot de duiker bovenstrooms bij de Eem.

### De Vosheuvelbeek

**De Stadswateren in Amersfoort** ingedeeld per stadswijk.

#### *Industriegebied "De Isselt"*

- 2 Regenwatervijvers.
- Watergang naast Heliumweg.
- Watergang naast Fluorweg.
- *Het is verboden te vissen op roofvis.*
- *Het is verboden motorvoertuigen en bromfietsen in de berm te plaatsen.*

#### *Industriegebied "De Hoef"*

- De watergangen en vijvers gelegen naast de volgende wegen:  
Basicweg, Computerweg, Hardwareweg, Hoefseweg, Outputweg, Plotterweg, Terminalweg.

#### *Industriegebied "Calveen"*

- De aaneengesloten watergangen naast de volgende wegen:  
Astronaut, Oude Zevenhuizerstraat, Ruimtevaarder, Ariane.

#### *Stadskern*

- Het gedeelte van de Heiligenbergerbeek vanaf de stuw nabij de Kinderboerderij/Vosheuvelbeek via de duiker onder de Ringweg Randenbroek tot Stadsring. Let op: Ter bescherming van Park Randenbroek is bevissing uitsluitend vanaf zijde Rubensstraat toegestaan.
- Flierbeek van Ringweg Randenbroek tot Stadsring.
- Oostelijke Singelgracht van Monnikendam tot stuw bij Koppelpoort.
- De Eem van Koppelpoort tot 40 meter bovenstrooms uitmonding Valleikanaal (Tjalkweg).

#### *Soesterkwartier*

- Vijver en watergang Vreeland - volkstuinten.
- Vijver en watergang Dreef.
- Vijver Noordewierweg (Puntenburg).

#### *De Koppel*

- Vijver Keerkring.

#### *Schothorst*

- Watergangen gelegen naast de volgende wegen: Klarissenstraat, Iskanderpad, Heer Halewijnpad, Balladelaan, Avalonpad, Klaartje Donzepad, Kanteklaarpad, Goedroenstraat, Roderikweg, Jerolimodreef.

#### *Liendert*

- Watergang naast Albatrosstraat.
- Vijver waterwingebied Liendert, hoek Van Randwijcklaan.

### *Rustenburg*

- De aaneengesloten watergangen naast de volgende wegen: Singel langs spoorlijn Apeldoorn/Deventer, De Graafdreef, Jonkmandreef, Groene steeg, Reinten dreef, Senfpad, watergang Van Randwijcklaan.

### *Kattenbroek*

- Watergang naast Het Masker.
- Watergang naast Laan der Hoven.

### *Hoogland*

- Vijver De Bik.
- Vijver Berkenlaan.
- Watergang naast Rondweg Noord.
- Water De Biezen watersteeg.

### *Nieuwland*

- Vijver Bunschoterstraat - Zeldertse Poort - Vuursalamander (westelijke zijde) N.B. Het vijvergedeelte tussen Vuursalamander(oostelijk gedeelte) en Zoetegaarde is verboden viswater.
- Vijver Waterjuffer, Posthoornslak.

### *Vathorst*

- De aaneengesloten watergangen naast de volgende wegen: Durgerdamhaven, Elburgstraat, Genemuidengracht, Harderwijkade, Laakboulevard, Muidenkade, Vollenhovekade, Volendamkade, Kolhornkade, Huizenkade, Markenhaven, Zwartsluiskade, Makkumgracht, Schellingwoudegracht.

---

## **GEMEENTE AMSTELVEEN**

Amsterdamse Hengelsport Vereniging (AHV):

***Voor alle wateren van de AHV geldt: De nummers bij de wateren corresponderen met de nummers op de AHV waterkaart. In alle in deze vergunning genoemde wateren geldt:***

- *Tijdens viswedstrijden die door de AHV zijn georganiseerd of waarvoor door de AHV een wedstrijdvergunning is afgegeven, mag op het daartoe uitgezette parcours uitsluitend worden gevisd door de deelnemende wedstrijdvisser.*
- *Minimummaat snoekbaars in alle AHV wateren is 55 cm.*

*En het is verboden:*

- *Met motorvoertuigen parken, voet en / of fietspaden te berijden, tenzij hiervoor ontheffing is verleend op enigerlei wijze.*
- *Niet haaks (recht vooruit) op / vanaf de oever te vissen.*
- *Lijnen verder uit te varen dan de werpafstand van de hengel / molen combinatie toelaat.*
- *Aanwijzingen van visserijwetcontroleurs en Buitengewoon Opsporings Ambtenaren van de AHV niet op te volgen;*
- *Een elektronische beetverklikker te gebruiken binnen een straal 100 meter vanaf de bebouwing.*

- *Om op enigerlei wijze in de wateren waar de AHV visrechtgebende is het visrecht economisch te benutten (bijvoorbeeld als visgids).*
- *Hiervan kan worden afgeweken indien een ontheffing is verleend door het AHV bestuur (voorwaarden verkrijgbaar bij de AHV).*
- *Een ontheffing heeft een geldigheidsduur van maximaal één jaar en hier zijn voorwaarden aan verbonden.*
- *De verbodsbepalingen te overtreden die bij individuele benoemde wateren zijn genoemd.*

*“Het vissen met een drijvende broodkorst is toegestaan. Voorkom echter te allen tijde dat (water)vogels uw aas oppakken en zich vasthaken. Wie op onverantwoorde wijze handelt, vist onsportief”.*

**07. Amstelveense sierwateren** gelegen tussen de Nesserlaan, Rotterdamseweg, Kalfjeslaan, Amsterdamseweg, Handweg en Bovenkerkerweg.

Uit overwegingen van piëteit is het verboden te vissen in de wateren rond de begraafplaats Zorgvlied. *Het is verboden te vissen in de volgende wateren:*

- *Vijver ingesloten door de Benderslaan, v.d. Leeklaan, Boksdoornlaan en Hortensialaan.*
- *Vijver ingesloten door de Haagbeuklaan, Populierlaan, Abelenlaan en Notenlaan.*
- *Het Broersepark.*
- *Vijvers ‘De Braak’ en de ‘Doorbraak’ en de vijvers in het Van Leerpark.*
- *Vijver gelegen langs Laan Walcheren lopende vanaf Selderust naar de Ruijschlaan tot aan het houten bruggetje.*
- *Vijver gelegen ten zuiden van de Kalfjeslaan, tussen de Ringvaart van de Middelpolder en Amstelrade.*
- *Vijver lopende vanaf Uilenstede onder de Prof. E.M. Meijerslaan door tot aan de Saskia van Uijlenburgweg (de vijver langs de Saskia van Uijlenburgweg mag wel bevestigd worden).*
- *Alle vijvers gelegen in het park achter de Meander.*
- *Vijver gelegen aan de noordzijde van het Streekziekenhuis Amstelveen.*
- *Vijver bij verpleeghuis ‘De Helpende Hand’.*
- *Vijvers gelegen tussen Poortwachter, Grote Beer, Brink, Schanshoek en Marskramer.*

*Het is verboden de beplantingen te betreden en /of te graven of spitten in de gazons (openbaar groen).*

**08. De Bovenkerker Polder te Amstelveen**

**09. De Noorder Legmeer Polder en De Thamerpolder onder Amstelveen en Uithoorn.**

*Bijzondere bepalingen perceel 09.: ringvaart Noorder Legmeer Polder: Vergunning is verleend tot het zich bevinden aan de ringvaart bekend als de ‘Vuurlijn’. Toegang - alléén voor leden - uitsluitend door de aanwezige doorgangen - Het belopen van de dijk is verboden.*

## GEMEENTE AMSTERDAM

Amsterdamse Hengelsport Vereniging (AHV):

**Voor alle wateren van de AHV geldt: De nummers bij de wateren corresponderen met de nummers op de AHV waterkaart. In alle in deze vergunning genoemde wateren geldt:**

- *Tijdens viswedstrijden die door de AHV zijn georganiseerd of waarvoor door de AHV een wedstrijdvergunning is afgegeven, mag op het daartoe uitgezette parcours uitsluitend worden gevisd door de deelnemende wedstrijdvisser.*
- *Meeneem verbod van snoekbaars in alle AHV wateren tenzij tussen de minimum maat van 55 cm en een maximum maat van 70 cm.*

*En het is verboden:*

- *Met motorvoertuigen parken, voet en /of fietspaden te berijden, tenzij hiervoor ontheffing is verleend op enigerlei wijze.*
- *Niet haaks (recht vooruit) op / vanaf de oever te vissen.*
- *Lijnen verder uit te varen dan de werpafstand van de hengel / molen combinatie toelaat.*
- *Aanwijzingen van visserijwetcontroleurs en Buitengewoon Opsporings Ambtenaren van de AHV niet op te volgen.*
- *Een elektronische beetverklikker te gebruiken binnen een straal 100 meter vanaf de bebouwing.*
- *Om op enigerlei wijze in de wateren waar de AHV visrechthebbende is het visrecht economisch te benutten (bijvoorbeeld als visgids).*
  - *Hiervan kan worden afgeweken indien een ontheffing is verleend door het AHV bestuur (voorwaarden verkrijgbaar bij de AHV).*
  - *Een ontheffing heeft een geldigheidsduur van maximaal 1 jaar en hier zijn voorwaarden aan verbonden.*
- *De verbodsbepalingen te overtreden die bij individuele benoemde wateren zijn genoemd.*

*"Het vissen met een drijvende broodkorst is toegestaan. Voorkom echter te allen tijde dat (water)vogels uw aas oppakken en zich vasthaken. Wie op onverantwoorde wijze handelt, vist onsportief".*

### 4. Nieuwe Meer

#### 23. Recreatiegebied Gaasperplas

#### 24. De wateren gelegen in de volgende recreatiegebieden van het Groengebied Amstelland:

*Het is verboden te vissen vanaf de zwemplekken of in het water van de zwemplekken welke zijn gemarkeerd.*

- *Het is verboden om bij het vissen gebruikt te maken van een (vis)tent.*
- *Uitsluitend een paraplu zonder zijflappen is toegestaan.*
- **De Hoge Dijk**
- **De Gaasperzoom**
- **De Middelpolder inclusief Elsenhove**
- **Penbos**
- **Duivendrechtsepolder onder Amsterdam en Ouder-Amstel**



**27. Weespertrekvaart** en de daarmee in verbinding staande wateren van Amsterdam tot Diemen en van Diemen tot aan de Gaasp.

**30. De Volgermeerpolder** te Amsterdam Landelijk Noord.

**31. De Purmerlander Polder te Purmerend** begrens door de voormalige grens van Purmerend, de Wijde Wormerringvaart en Het Twiske, De Oostzanerrijweg, het Elzenveld en het Noordhollandsch Kanaal. *Bijzondere bepalingen perceel 31.: Het is verboden te vissen van 1 april tot en met 31 mei.*

**32. De Noorder IJ Polder Plassen te Amsterdam-Noord.**

**33. Wateren Stadsdeel Amsterdam-Noord uitgezonderd Kadoelen en Buiksloot** (Tuindorp Oostzaan / Oostzanerwerf / Nieuwendam / Buikslotermeer / Schellingwoude).

**34. Wateren Stadsdeel Amsterdam-Centrum** (Binnenstad / Grachtengordel / Plantagebuurt / Westelijke en Oostelijke eilanden inclusief het water van Het IJ).

**35. Wateren Stadsdeel Amsterdam-Oost** (Weesperzijde / Oosterparkbuurt / Dapperbuurt / Transvaalbuurt / Watergraafsmeer / Indische Buurt / Oostelijk havengebied / IJburg).

**36. Wateren Stadsdeel Amsterdam-Zuid** (De Pijp / Museumkwartier / Duivelseiland / Willemspark / Apollobuurt / Stadionbuurt / Schinkelbuurt / Hoofddorppleinbuurt / Rivierenbuurt / Buitenveldert / Prinses Irenebuurt / Zuidas).

**37. Wateren Stadsdeel Amsterdam-West** (Spaarndammerbuurt / Staatsliedenbuurt / Frederik Hendrikbuurt / Kinkerbuurt / Overtoom / Admiralenbuurt / Hoofdwegen Mercatorbuurt / Surinameplein / Bos en Lommer / Dorp oud Sloterdijk inclusief de vijver in het Westerpark).

**38. Wateren Stadsdeel Amsterdam Nieuw-West** (Slotermeer / Geuzenveld / De Eendracht / Slotervaart / Overtoomse Veld / Nieuw Sloten / Osdorp / De Aker / Inclusief de Osdorper Polder en de Brettenzone).

**41. Neptunushaven** de Oostoever van de **Mercuriushaven**, **de Minervahaven**, **Nieuwe houthaven** en beide delen van de **Coenhaven**.

Algemene Weesper Hengelaars Bond:

**Gaasp**  te Driemond (gemeente Amsterdam), vanaf de Geinbrug (raai 52.5) tot de Gaasperbrug (raai 71.4 op de grens van de gemeenten Amsterdam en Diemen).

HSV Landsmeer-Den IJp:

*Alle snoekbaars gevangen in de maand maart moet onmiddellijk na het vangen in hetzelfde water worden teruggezet. Snoekbaars kleiner dan 50 cm of groter dan 70 cm moet onmiddellijk na vangst levend in hetzelfde water terug worden gezet. Maximaal mag per visdag en per hengelsporter 1 (één) snoekbaars in het bezit zijn.*

**Geijensbreek**  

**Kerkebreek**  

**Schuttebreek**  

**Oostkerkebreek** 

**Nieuwegouw** 

## **Buikslotermeerdijk**

**Het Zwet** (nabij Zunderdorp).

**Kadoelen en Banne Buiksloot** begrensd door ringweg A10, Noordhollandsch Kanaal, Buikslotermeerdijk, Landsmeerderdijk (met uitzondering Wilmkebreek) en riviertje het Twiske.

**Landsmeerderveld** begrensd door van Beekstraat, Noordhollandsch Kanaal, Marssloot (ringweg A10) en riviertje het Twiske.

**De Kadoelerbrek** (bij het watergemaal).

**De Nieuwe Gouw** (binnen de gemeente Amsterdam).

## **Buiksloterkanaal**

### **Buiksloterveerhaven**

### **Distelhaven**

### **Johan van Hasselkanaal-West**

### **Papaverkanaal**

---

## **GEMEENTE BAARN**

• *Nachtwissen is hier niet toegestaan.*

HSV De Snoekbaars Baarn-Soest:

### **Grote zandput aan de noordzijde van de Rijksweg A1.**

- *De zuidelijke oever mag niet betreden worden.*
- *Het is verboden de auto mee te nemen naar de waterkant.*
- *De toegang tot het viswater dient te geschieden vanaf het Zuidereinde en niet vanaf parkeerplaats 'De Haar'.*

### **De waterplas ten noorden van de Geeren- en Drakenburgerweg te Baarn (Beltgat).**

**Eemdal** parallel en langs de Bestevaerweg.

**De Eem** strekkende 40 meter boven de mond van het Valleikanaal tot het Eemmeer.

**De vijver gelegen aan de Oosterstraat** te Baarn.

**De twee vijvers aan de Koekoeksbloemlaan** te Baarn.

**Praamgracht** vanaf de Koningsweg/Hessenweg tot aan de uitstroming in de Eem in de gem. Baarn.

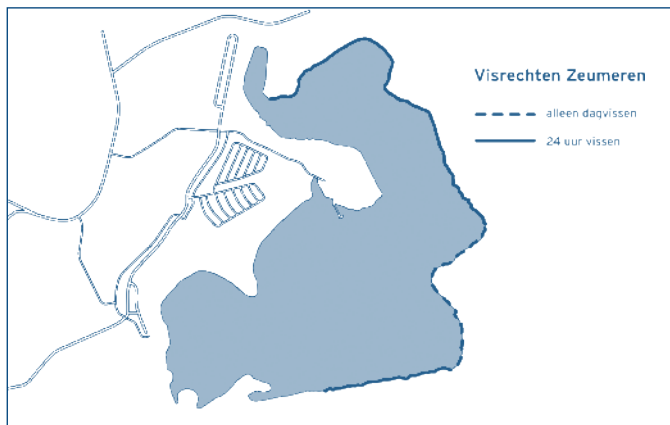
HSV Amersfoort:

Gedeelte **Haarsewetering** vanaf het Zuidereind tot aan de Zonseweg, gelegen langs de weilanden van dhr. Th. A. van Paridon.

*Deze toestemming is alleen geldig voor leden van 16 jaar en ouder. De landerijen van de heer Th.A. van Paridon mogen alleen via de ingang aan de Zonseweg betreden worden. (Niet aan het Zuidereind)*

Gedeelte **Haarsewetering** parallel liggend aan de Amersfoortseweg.

- *De bepalingen zoals gesteld voor de wateren van HSV Amersfoort in de gemeente Amersfoort gelden ook hier.*



## GEMEENTE BARNEVELD

HSV Barneveld

### Barneveldse Beek

De Barneveldse Beek vanaf de Plantagelaan te Barneveld tot aan de overlaat bij het landgoed "Dennenbroek".

Sportvisserij MidWest Nederland:

**Het recreatieplas Zeumeren**   te Voorthuizen.

- *Men dient zich te onthouden van alle handelingen die kunnen leiden tot het verstoren van flora en fauna.*
- *In het bijzonder dient de broedkolonie van oeverwaluwen te worden ontzien.*
- *Ook vissers mogen zich niet binnen de afzetting van deze broedkolonie ophouden.*
- *Nachtvissen is hier niet toegestaan.*
- *Als het viswater met ijs is bedekt mag niet worden gevestigd en is het verboden het ijs stuk te slaan.*
- *Aanwijzingen van de terreinbeheerder moeten direct worden opgevolgd.*

*De houder van een NachtVIStoestemming:*

- *Dient in het bezit te zijn van een geldige VISpas.*
- *Dient tijdens het nachtvisserij een toiletemmer bij zich te hebben.*
- *Dient gebruik te maken van een van de op de kaart aangegeven visovers.*
- *Mag gedurende maximaal drie achtereenvolgende nachtperiodes gebruik maken van dezelfde visstek.*
- *Mag geen hinder veroorzaken aan zijn omgeving.*
- *Dient, ingeval hij met de auto komt, vóór 22.00 uur op het gebied aanwezig te zijn.*
- *Mag geen kampvuur/barbecue maken en/of aanleggen.*

*Per NachtVISToestemming mag gebruik gemaakt worden van één schuilmiddel ('vistent') onder de volgende voorwaarden:*

- Uitsluitend houders van een geldige NachtVISToestemming die actief vissen mogen in of nabij de vistent aanwezig zijn.*
- Vistent is slechts toegestaan in donkergroene, bruine of camouflagekleur.*
- De afmetingen van de vistent zijn maximaal (lxb) 2,80m x 2,20m.*
- Afval dient in de vistent bewaard te worden en na afloop mee naar huis genomen te worden.*
- Bij overtreding van de voorwaarden volgt inname van de NachtVISToestemming en komt betreffende persoon gedurende drie jaren niet in aanmerking voor een NachtVISToestemming.*

---

## **GEMEENTE BEEMSTER**

HSV De Ringdijk te Beemster:

**Polder De Beemster** gelegen langs Oudendijk vanaf de brug bij café Geel tot aan de brug van de E-10 weg van het waterschap.

- In verband met de verkeersveiligheid is het verboden te vissen vanaf de bermen van de volgende wegen: Schermerhornerweg, Rijperweg, Zuiderweg, Oosthuizer weg vanaf de Middenweg tot de Purmerenderweg. Eveneens mag er niet worden gevestigd langs de twee snelwegen die De Beemster doorkruisen (N244 en A7).*
- Aanwezigheid hond niet toegestaan.*

Sportvisserij MidWest Nederland en Hoornse Hengelaars Bond:

**Beemsterringvaart**  

**Korsloot** tussen Schardam en Beets  

Sportvisserij MidWest Nederland:

**Het Wijd van Spijkerboor** 

---

## **GEMEENTE BERGEN (NH.)**

HSV de Karper te Bergen:

**De wateren gelegen binnen de grenzen van de vm. gemeente Bergen (NH)** met uitzondering van de Banscheiding en Het Noordhollands Duinreservaat bij Bergen (NH)

HSV De Vroegte Wint te Heiloo:

**Vijver De Broekertjes** gelegen aan de Zeeweg (richting Egmond) nabij de Rinnegommerlaan.

HSV Alkmaar e.o. te Alkmaar:

**Hoevervaart** vanaf de Kalkovenbrug tot Egmond aan de Hoef. *Nachtvissen is (uitgezonderd in de Schermer) het hele jaar toegestaan.*

*Info over 3e Hengelvergunning: zie [www.hsvalkmaar.nl](http://www.hsvalkmaar.nl)*

**Egmonderbinnenvaart** vanaf de splitsing Hoevervaart tot Egmond-Binnen.

## GEMEENTE BEVERWIJK

HSV Kennemerland te Beverwijk:

**De verbindingskanalen gelegen tussen de forten St. Aagtendijk en Fort Veldhuis** (Fortgaten 1 t/m 7).

• *Voor de westoever van de Fortgaten geldt een gesloten tijd van 15 maart tot 15 juli.*

**Golfbaan Groene Oostrand de wateren om de golf baan en in de Groene Oostrand**

- *In de Ringsloot mag alleen vanaf de westoever gevist worden.*
- *Het gebruik van vaartuigen is in de Ringsloot niet toegestaan.*
- *Het is niet toegestaan om met auto's het land op te rijden.*
- *Vissers die troep achterlaten, vernielingen aanrichten, de natuur verstoren of zich anderszins misdragen lopen kans op roeyement.*

**Het water rondom het sportcomplex Aagtenbos**

**Vijvers Beverwijk aan:** Laan der Nederlanden; Laan van Blois; Irislaan; Plesmanweg; Zeestraat bij het oostelijke viaduct. De vijver in het Willem Alexanderplantsoen, de Stationsvijver, de waterpartijen in Westertuinen en de waterpartijen in park Overbos.

**De Beverwijkse Broekpolder**

---

## GEMEENTE BLOEMENDAAL

HV Haarlem e.o.:

- *Voor alle wateren van HV Haarlem e.o. geldt: in de wateren gemarkeerd met een sterretje (\*) is nachtvisserij het gehele jaar toegestaan uitsluitend aan leden van de HV Haarlem e.o..*
- *De wateren met een maantje  zijn opgenomen in de landelijke NachtVISToestemming.*

**\* Brouwersvaart** vanaf Rollandpad tot de Hospesbrug.

*Het is hier verboden te vissen vanuit een tentje. Nachtvisserij verboden.*

**Vijvers langs de Van Wickevoort Crommelinlaan.**

**Zanderijvaart** c.a. in Vogelenzang.

---

## GEMEENTE BODEGRAVEN-REEUWIJK

AUHV.nl - Algemene Utrechtse Hengelaars Vereniging:

*(nachtvisserij uitsluitend voor leden, zie [www.visplanner.nl](http://www.visplanner.nl) voor meer informatie)*

**Meijepolder, scheisloten en wetering achter de boerderijen.**

- *Bij betreden van het perceel eerst melden bij de bewoner.*

**Meije 63** camping 'de Hollandse boerderij'

**Meije 65**

**Meije 69 t/m 75**

**Meije 97** boerderij 'Vlijt & Zorg'

**Meije 99 t/m 101**

**Meije 107**

**Meije 113**

**Meije 119** Ministerie van E.L.I.

**Meije 123** Ministerie van E.L.I.

## Meije 125

## Meije 129

Zie ook Sportvisserij Zuidwest Nederland (p.252):

### Reeuwijkse Hout

---

#### GEMEENTE BUNNIK

Zeister Hengelaars Vereniging:

**De Kromme Rijn** vanaf 40 meter beneden de Zeisterbrug in Odijk tot de uitmonding van de Langbroekerwetering.

• *Het is verboden om snoekbaars mee te nemen.*

AUHV.nl - Algemene Utrechtse Hengelaars Vereniging:

*(nachtvissen uitsluitend voor leden, zie [www.visplanner.nl](http://www.visplanner.nl) voor meer informatie)*

**Katteveldse Meer** in Werkhoven tot 500 meter vanaf Provincialeweg N229.

AUHV.nl - Algemene Utrechtse Hengelaars Vereniging:

**Plas Vechten in Bunnik** toegankelijk vanaf de Mereveldseweg in Utrecht.

• *Het terrein mag niet gemotoriseerd worden betreden.*

• *Op de toegangsweg naar de plas is parkeren verboden.*

• *Sluit het hek achter u.*

• *Het is verboden zich in/op het water te begeven, met of zonder boot of voer- of peilbootjes te gebruiken.*

• *Het is verboden om struiken en bomen te snoeien.*

---

#### GEMEENTE BUNSCHOTEN

HSV De Snoekbaars Baarn-Soest:

**De Eem** strekkende 40 meter boven de mond van het Valleikanaal tot het Eemmeer.

**Waaikolk** het vis- en looprecht van de waaikolk te Bunschoten, perceel kad.

Bekend gem. Bunschoten sectie G nr. 608, gelegen 100 meter ten zuiden van de "Kleine Waai" en 300 meter ten zuiden van Eemdijk nr. 125.

Sportvisserij MidWest Nederland:

**De binnen de bebouwde kom van de gemeente Bunschoten gelegen openbare wateren** in eigendom van de gemeente.

HSV Amersfoort:

**Bikkersvaart en Waai** bij het gemaal Eemdijk.

**Frans Jacobswetering**

• *De bepalingen zoals gesteld onder de wateren van HSV Amersfoort in de gemeente Amersfoort gelden ook hier.*

---

#### GEMEENTE CASTRICUM

HSV De Sander te Akersloot:

**De wateren gelegen in de voormalige Binnengeesterpolder te Akersloot, waaronder de Strammer en de Strammersloot**

HSV Limmen, HSV Castricum en HSV De Sander te Akersloot:

**Het Grote Kerkemeer en het Kleine Kerkemeer**

**Dusseldorpervaart** het Stet te Limmen.

**De Schulpvaart** gelegen aan de openbare weg (Zeeweg, N 203, Uitgeesterweg) en gemeenteparken.

**Laandervaart** van Oosterzijweg tot A9.

**Startingervaart** van A9 tot Dorregeest.

**Molentocht** van Overdie tot Noordermolen Akersloot.

**Mientsloot en Verlengde Mientsloot** van Kerkemeer tot Noordermolen.

**Het Die (Overdie) en Slikkerdie** plassen bij A9, geen looprechten!

**Krommesloot** van Slikkerdie tot Kerkemeer.

**Koningsmeer** van motel Akersloot tot Starting.

**Westertocht** van Schulpvaart tot spoorweg alleen bevisbaar bij boerencamping.

**Uitwatering aan de Fielkerweg (Akersloot)** van Starting tot Limmegat.

**Wateren in de gemeente Castricum aan de Clusiuslaan en de Vijverlaan** uitgezonderd de vaart langs de A9 en de beide Kerkemeren te Akersloot.

HSV Castricum te Castricum:

**De vijvers gelegen in de gemeente Castricum**  met uitzondering van de Stationsvijver.

- *Er mag alleen vanaf de grasbermen worden gevist.*
- *Het vissen vanaf particuliere erven, bruggen, beplantingen en voerplaatsen is niet toegestaan.*
- *Voor de vijver aan de M.H. Tromplaan is het niet toegestaan om te vissen vanaf het terrein van bejaardentehuis De Santmark.*
- *Bij de vijver Hendriksveld/Laan van Albert's Hoeve/C. Ruyslaan is het verboden om te vissen vanaf het terrein van de Eendenkooi en vanaf het schapenweiland.*

**Het water De Kroft** 

- *Er mag alleen in de oorspronkelijke tankval worden gevist.*
- *De toevoersloot en de aangrenzende wateren, op het gebied van natuurstichting De Hooge Weide, zijn verboden terrein.*

HSV Limmen, HSV Castricum en HSV De Sander te Akersloot:

**Kleimeer en Kleimeertocht** van Dusseldorpervaart tot Schulpvaart, *geen looprechten!*

---

**GEMEENTE DE BILT**

AUHV.nl - Algemene Utrechtse Hengelaars Vereniging:

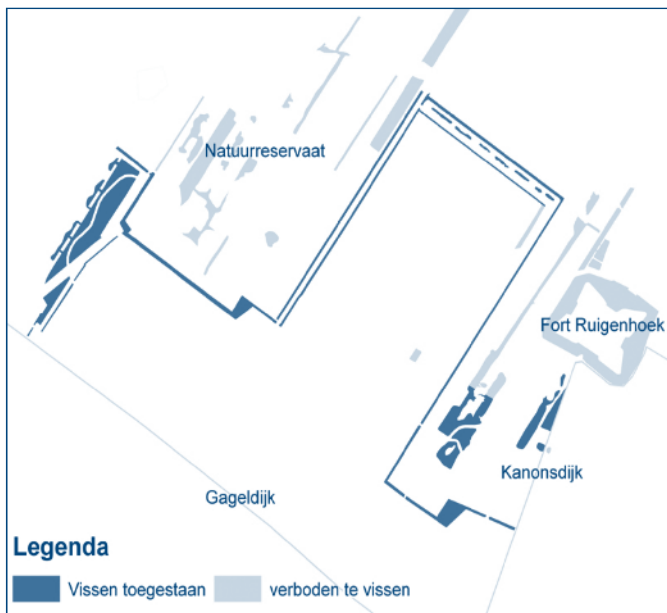
**De Gracht van fort Voordorp** aan de Voordorpsdijk te Utrecht.

- *Er mag alleen vanaf de openbare weg (Voordorpse dijk) worden gevist, dus niet vanaf de toegangsweg of achter de toegangshekken van het fort. De toegang naar het fort moet (auto)vrij worden gehouden.*
- *Het is tevens verboden vanuit een bellyboat te vissen.*

HSV Maarssen:

**Wateren in recreatiegebied Gagelbos** voor zover eenvoudig bereikbaar vanuit de berm van de openbare weg en/of de fietspaden (zie kaartje).

- *Gebruik van tenten en windschermen niet toegestaan.*
- *Aanwezigheid hond niet toegestaan.*
- *Verboden waterplanten te verwijderen.*
- *Verboden vogels te verstoren.*
- *Verboden viswedstrijden of andere hengelsportevenementen in groepsverband te houden.*
- *Verboden te vissen in de fortgracht van Fort Ruigenhoek.*



HSV De Bilt:

**Groene Dijk** tussen Ruigenhoeksdijk en Achterweteringseweg kad. bekend gemeente de Bilt, sectie K 683 en 977.

**Ruigenhoeksepolder (Noorderpark)**

---

**GEMEENTE DEN HELDER** 🌙 3 🗺️

HSV Den Helder te Den Helder:

Nachtvissen in de wateren van HSV Den Helder is alleen toegestaan in de wateren welke langs de openbare weg te bevissen zijn. Informatie over nachtvisserij van HSV Den Helder, zie [hsvdenhelder.mijnhengelsportvereniging.nl](http://hsvdenhelder.mijnhengelsportvereniging.nl).

**Noordhollandsch Kanaal** beginnend bij het Marine Museum in het Werfkanaal tot de grens scheiding tussen de gemeente Den Helder en gemeente Zijpe.

**Balgzandkanaal en Spuikanaal**



**Koopvaarders Binnenhaven** vanaf de brug in Willemsoord tot de Koopvaarderschutsluis te Den Helder.

**Stadsgracht Den Helder** vanaf Fort Erfprins, via de Prins Willem-Alexandersingels, Kerkgracht, Loodsgracht etc. tot en met de Bassingracht.

**Werfkanaal Den Helder** vanaf het Marine Museum in het Werfkanaal tot de brug in Willemsoord.

**Polder Het Koegras:** Doggersvaart - Korte Vliet - Middenvliet - Schoolvaart - Langevliet - Callantsogervaart - Hecazijvliet (oude gedeelte Van Foreestweg Oogduyne) - De Slenk te Julianadorp en het gedeelte tussen de Langevliet.

### **Erfprinsgrachten**

**De wateren in de stadsgedeelten De Schooten en Nieuw Den Helder.**

*Nachtvissen in de wateren van HSV Den Helder is alleen toegestaan in de wateren welke langs de openbare weg te bevissen zijn, met uitzondering van:*

- *Avonturenvijver Torplaan, gelegen tussen de Ravelijnweg en de Hendrik Baskeweg. Nachtvissen en vissen met 3 hengels is hier verboden.*
- *Vijver de Schooten, gelegen tussen de Walvisvaarderweg, Vrede en Veiligheid en bejaardentehuis De Golfstroom. Nachtvissen vanaf de oostoever, flats Heiligharn, is verboden.*

*Informatie over nachtvisserij bij HSV Den Helder, zie [www.hsv-denhelder.nl](http://www.hsv-denhelder.nl)*

**De Liniewateren** vanaf de brug in de Huisduinerweg tot de brug in de Schooteweg.

**Watergang Burgermeesterhouwelingsingel**

**Linie buitenliniegracht**

**Watergangen Deibelkamp**

**Water Huisduinerweg**

**Wateren Timorpark**

**Sloot om de Linievelden**

**Fort westoever, Spoorweghaven**

**Wateren Ravelijnweg**

**Doggershoek**

**Wateren naast Rijksweg**

**Water bij de Mc Donalds**

**Water bij Kooypunt**

**Noorderhaven**

---

## **GEMEENTE DE RONDE VENEN**

Algemene Weesper Hengelaars Bond:

**Het Gein** onder de gem. Weesp, vanaf de Geinbrug tot aan de Nigtevechtgade, echter vanaf de Hollandse Kade/Ruwelswal tot de Velterslaan de zuidelijke helft.

**De Winkel** onder de gemeente De Ronde Venen vanaf het water der Amsterdamse Ballast Mij (zie ons bord) tot ongeveer 400 meter voorbij het sluisje van de heer Bon, eveneens door een bord aangegeven.

- *Het is verboden het grasland grenzende aan het water van 1 juni t/m 15 oktober te betreden.*
- *Het is eveneens verboden de dijk aan de zijde van camping Elizon te betreden.*

HSV Wilnis te Wilnis:

**Wetering langs de Korenmolenweg** vanaf de stuw tot de brug in de Korenmolenweg.

**Sloot langs de Korenmolenweg** vanaf de Oudhuijzerweg tot Donkereind te Wilnis.

**Wetering langs de Oudhuijzerweg** te Wilnis.

**Ringvaart van de polder Groot Mijdrecht** langs de Uitweg te Vinkeveen en langs de Ringdijk vanaf de korenmolen tot de Wilnisser Zijweg.

**Hoofdtocht in de polder Groot Mijdrecht** langs de ir. Enschedeweg vanaf de voormalige spoorlijn tot de provinciale weg N201.

**Mijdrechtse Dwarstocht** en een gedeelte van de **Driehuizertocht** in de polder Groot Mijdrecht te Wilnis.

**Sierwateren Mijdrecht in en om: Molenland, Proosdijland, Twistvliet** (m.u.v. de sloot tegen Wickelhofpark), **Proosdij, Hofland** (m.u.v. de noordelijke randsloot).

**Sierwateren Wilnis in en rond Veenzijde 1, 2 en 3** (m.u.v. de sloot ten noorden van de oude spoordijk).

**Sierwateren Vinkeveen in en rond Zuiderwaarde en Westerheulm** (m.u.v. de noordelijke randsloot).

**Sloot langs Wilgenlaan, Bloemhaven, Heulweg, Julianalaan en Bernhardlaan**

**Helft sloot direct ten zuiden van de Ter Aase Zuwe**

**Ringvaart van de polder 2e bedijking** te De Hoef.

**Kerkvaart van de polder 2e bedijking** te Mijdrecht.

**Dagrecreatieterrein De Kievit** gelegen aan de Wilnise Zuwe.

**Dagrecreatieterrein De Brasem** gelegen aan de Amstelkade.


**Donkereindse Bos**

**Wetering langs de Bovendijk** te Wilnis.

**Veldwetering langs de Demmerikse Kade** te Breukelen.

**Wetering langs het Donkereind** te Vinkeveen.

**Ringvaart langs de Hogedijk van de polder Zevenhoven**

**Het Gein**  vanaf het punt waar de rivier samenkomt met de Angstel, in noordelijke richting tot aan de Hollandse Kade/Ruwelswal, echter vanaf de vroegere uitspanning De Vink, ter hoogte van de Wilhelminabrug (bij de Velterslaan), alleen de noordelijke helft van het water.

**Heinoomsvaart** tussen Wilnis en recreatieterrein Heinoomsvaart, aan de Bovendijk.

*De trailerhelling aan de Bovendijk mag gebruikt worden voor motorboten.*

*Er geldt voor vaartuigen een maximumsnelheid van 15km/uur.*

*De terreinen zijn alleen toegankelijk tussen zonsopgang en zonsondergang.*

*Met vervoermiddelen mag men zich uitsluitend begeven op de daartoe bestemde wegen.*

*Kamperen mag uitsluitend op de aangewezen gedeeltes.*

*Honden mogen onaangeliend uitsluitend op de aangegeven plaatsen komen.*

Het is verboden:

- *Zich op de taluds of in plantvakken te bevinden.*
- *Gebruik te maken van een boot welke door mechanische kracht wordt voortbewogen door een bepaling van het waterschap, behoudens in de Heinoomsvaart, de Ringvaart en De Geer.*
- *Te zwemmen.*
- *Te baden of te duiken.*
- *Open vuren te stoken (m.u.v. gastoestellen).*

AUHV.nl - Algemene Utrechtse Hengelaars Vereniging:

*(Nachtvissen uitsluitend voor leden. Als er een \* achter het viswater staat dan mogen uitsluitend leden er met drie hengels vissen. Bij het vissen op karper in AUHV viswater moet er altijd een onthaakmat gebruikt worden.*

*Zie [www.visplanner.nl](http://www.visplanner.nl) voor meer informatie)*

**Heinoomsvaart** tussen Kromme Mijdrecht tot de Oudhuyzersluis.

**De Geer\*** van 30 meter voor de Oudhuyzersluis in Wilnis tot de Dooyersluis in Kockengen.

---

## GEMEENTEN DIEMEN EN OUDERAMSTEL

Amsterdamse Hengelsport Vereniging:

**13. Polder Groot Mijdrecht** ten noorden van de provinciale weg N201.

*Bijzondere bepaling perceel 13.: het is verboden om in de wateren ten zuiden van de provinciale weg N201 roofvis in bezit te hebben.*

**18. Abcoudermeer** vanaf het viaduct van de snelweg A2 tot waar het Gein in de Angstel stroomt.

**20. De Amstel van Amsterdam tot aan "Huis ter Lucht" vlakbij de brug van Vrouwenakker** (het vml. Amstel-Drechtkanaal, onder de gemeenten Amsterdam, Amstelveen en Uithoorn, inclusief de Duivendrechtsevaart).

**21. De Ouderkerkerplas te Ouderkerk a/d Amstel**

- *Bijzondere bepalingen perceel 21: Het is verboden te vissen vanaf de zwemplekken of in het water van de zwemplakken welke zijn gemarkeerd.*
- *Het is verboden te vissen in het water van de Ouderkerkerplas van 15 oktober tot 15 april. Uitgezonderd: het gedeelte water gelegen tussen de lange loopsteiger en de zwemplekken (de noordzijde / kleine deel van de Ouderkerkerplas).*
- *Het is verboden om bij het vissen gebruikt te maken van een (vis)tent. Uitsluitend een paraplu zonder zijflappen is toegestaan.*

Amsterdamse Hengelsport Vereniging:

**15.** De zuidelijke helft van **De Winkel** van de Stokkelaarsbrug tot aan Hoeve Abcouderzicht.

**16.** De Westelijke helft van **De Waver, De Rijke Waver** en de noordelijke helft van **de Oude Waver**.

**17. De Bullewijk** van de Amstel tot de voetangelbrug.

**18. De Holendrecht** van de voetangelbrug tot het Abcoudermeer inclusief de

Holendrecht en Bullewijkerpolder tot het viaduct van de snelweg A2.

**19. De Angstel** vanaf villa Groenewoud (km17.6) tot waar deze in Het Gein stroomt.

**22. Sierwateren gelegen binnen Ouderkerk a/d Amstel en Duivendrecht**

(onder gemeente Ouder-Amstel) inclusief de polder Nieuw Bullewijk.

**26. Gemeentewateren Diemen** uitgezonderd sportpark "De Diemen".

---

## GEMEENTE DRONTEN

HSV Lelystad-Dronten:

*Nachtvissen binnen de bebouwde kom is het gehele jaar verboden.*

**Noorderhaven**  , **Middenhaven**   **en bij het Dorpsbos** *nachtvissen en nachtverblijf enkel toegestaan in de nachtviszone. Zie [www.visplanner.nl](http://www.visplanner.nl)*

**De Zate, Riettocht** (zie *VISplanner voor het toegestane deel*).

**Water in de Gilden en de Munten**

**Water op het Industrierrein** langs N307 bij Koornmarktpoort.

**Havenkom Dronten**

*Nachtvissen en schuilmiddel toegestaan op de kop van de **Noorderhaven** en de **Middenhaven**.*

**De Kolk** *verboden te vissen vanaf/tussen de steigers.*

**Bisontocht**

---

## GEMEENTE EDAM-VOLENDAM

HSV Edam '68 te Edam:

**De wateren van de gemeente Edam - Volendam**

**De wateren van de Zuidpolder** langs de Roelof Bootstraat in Edam en langs het Edammer- en Volendammerpad.

---

## GEMEENTE EDE

Overkoepelende Hengelsport Ede (vereniging O.H.E.):

**Wateren binnen de gemeente Ede** met uitzondering van de privé vijver aan de Raadhuislaan te Ede, en de wateren gelegen op het defensierrein te Harskamp.

- *Het is verboden om snoek of karper in je bezit, leefnet of ander bewaarmiddel (bewaarzak, of langdurig in recovery sling) te bewaren. Deze soorten moet onmiddellijk na de vangst levend in hetzelfde water worden teruggezet!*
- *Het is verboden drijvend te vissen en vis mee te nemen.*
- *Beperkt voeren is toegestaan.*
- *Gebruik van aardappelen en kleurstof in het voer en aas is verboden.*
- *Het is verboden te vissen vanaf niet toegankelijke oevers (tussen riet, bomen en struiken).*
- *Het is verboden gemotoriseerde voertuigen (waaronder ook bromfietsen) te parkeren binnen de parken. Een uitzondering geldt voor het plantsoen grenzend aan de Veenderweg te Ede. Parkeren dient te geschieden op de daartoe door de gemeente opgestelde openbare parkeerplaatsen.*

## GEMEENTE EEMNES

HSV De Snoekbaars Baarn-Soest:

**Opgaande Wetering** langs de Kerkweg (Eemnes I nr 479).

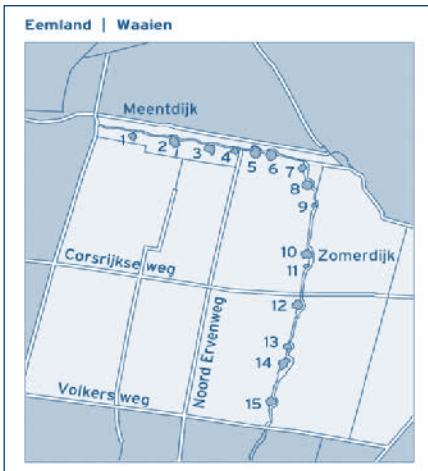
HSV Hilversum:

**Nieuwe Wetering** tussen de Eemnesservaart en de Stammeweg (Eemnes I nr 78).

**Noord-Midden Wetering** voor wat betreft de kopeinden nabij de Corsrijkseweg en nabij de Volkersweg.

**Oude Wetering** tussen de Anna Louwenweg en Rijksweg A1 (Eemnes I nr 431).

**Zuid-Midden Wetering** het betreft het zuidelijke kopeinde nabij de Anna Louwenweg, ter hoogte van het perceel Eemnes I 426.



### De Waaijen 1 t/m 15 in de Eemnesserpolder (zie kaartje)

- In de Waaijen 5 t/m 14 is het verboden te vissen van 1 maart t/m 1 augustus i.v.m. broedseizoen. In de Waaijen 7 t/m 14 mag uitsluitend met kunstaas en/of vliegengel worden gevist.

Het is verder verboden:

- Zich met fietsen, bromfietsen, auto's en andere vervoermiddelen op de onderhoudspaden en dijktafuds te begeven dan wel te parkeren.
- Wormen te spitten of te verzamelen.
- Anders dan vanaf de via de Zomerdijk en Meentdijk bereikbare oevers te vissen. Alleen bij Waaij 2 kan tevens van de vissteiger worden gevist.
- Kampvuren te maken.
- 's Nachts te vissen.
- Tenten of windschermen te plaatsen.
- Enig vaartuig, inclusief bellyboat te gebruiken.
- Viswedstrijden te houden.
- Overmatig te voeren.

### De Hokkewaai

## GEMEENTE ELBURG

HSV De Poepenkolck - Elburg:

**De Puttenerbeek** vanaf de stadsgracht van Elburg tot kruising Huisweg-Oude Harderwijkerweg-Stadsweg.

**De Puttenerbeek met het achterliggende water waaronder de Eekterbeek en Huisbeek**

**De stadsgracht van Elburg**

**De Eekterbeek**

**Sierwateren Elburg** alle in de Oosthoek I en II, Oostendorp West, Vrijheid en tot het waterschap Vallei & Veluwe behorende (sier)wateren gelegen in de gemeente Elburg.

- *Het is verboden vis mee te nemen.*
- *Het is verboden te vissen en of te voeren met vers de vase.*

**Haven en havenkanaal** (vanaf het grasveldje gelegen aan het eind van het Havenkanaal vanaf de boswal tot de steigers) in de gemeente Elburg.

*Het looprecht op de gemeentelijke steigers aan de zijde van de N309 van de Haven en het havenkanaal beperkt is tot de leden van HSV "de Poepenkolck".*

*Het looprecht op de steigers van de binnenkom nabij het havenmeester kantoor is niet geldig in de maanden juni t/m september. Ook is het niet toegestaan te vissen vanaf de steigers 5 meter rondom het havenmeester kantoor.*

*Het is voor sportvissers niet toegestaan om privé steigers te betreden.*

---

## GEMEENTE ENKHUIZEN

HSV Ons Genoegen te Enkhuzen:

**De Visput in Enkhuzen**

**Oosterhaven**

**Vestinggracht**

**De Dijk**

---

## GEMEENTE ERMELO

HSV De Snoek te Harderwijk:

*Algemeen*

- *Door HSV De Snoek georganiseerde activiteiten bij alle genoemde viswateren hebben te allen tijde voorrang op individuele sportvisserij.*
- *Voor viswedstrijden waarvoor een vergunning is afgegeven is het in bezit hebben van vis toegestaan.*
- *Karper- en snoek(baars)vissers zijn verplicht een schepnet en onthaakmat te gebruiken bij het landen en onthaken van de vis.*
- *Het is verboden eigenhandig vissen over te zetten in de onderlinge wateren.*
- *Het aan de waterkant in bezit hebben en meenemen van vis is verboden.*
- *Het is verboden zodanig te vissen dat (water)vogels het aas kunnen grijpen (het drijvend vissen is dus niet toegestaan).*
- *Voor meer informatie zie: [www.hsvdesnoek.nl](http://www.hsvdesnoek.nl)*

**Twee vijvers** oost en west van de Oude Nijkerkerweg.

**Plas van Beek** aan de Julianalaan.

- *Het is hier verboden om met kunstaas te vissen.*
- *Het aan de waterkant in bezit hebben en meenemen van vis is hier verboden.*
- *Het gebruik van een schepnet en onthaakmat is hier verplicht bij het landen en onthaken van de vis.*
- *Het is hier verboden zodanig te vissen dat (water)vogels het aas kunnen grijpen, het drijvend vissen is hier dus niet toegestaan.*

---

## **GEMEENTE GOOISE MEREN**

Algemene Weesper Hengelaars Bond (AWHB):

### **Naardertrekvaart**

Muidertrekvaart tussen Diemerbrug en Muiden.

### **Naardertrekvaart** Naarder- en Muidertrekvaart.

### **De Pijp**

**Hoofdgracht van Muiderslot** de tot het Muiderslot behorende gedeelte van de hoofdgracht aan de Oostzijde van Muiden, vanaf 250 meter ten noorden van de brug bij de Schapenkade, dwars over de gracht, tot aan de Oostzeedijk.

### **Vijvers Dobbertjeskom, Blikwijk en Vinkenplas**

### **Vijver tussen de Prins Bernardsingel en de Burgemeester de Raadtsingel Hoofdgracht westzijde van Muiden**

HSV Naarden-Bussum:

### **Kom van Biegel**

### **'t Mouwtje**

### **Bussummervaart**

### **Karnemelksloot**

**Galgesloot** de zuidzijde voor zover zij aan de Rijksweg grenst.

### **Grachten om de forten bij de Karnemelksoot**

### **Gracht rondom het eiland Fort Ronduit**

### **Oude- en Nieuwe Haven**

### **De baai van het recreatiegebied Het Naarderbos**

- *In de baai mag geen gebruik worden gemaakt van leefnetten.*

### **Buitenvestinggracht**

### **Binnenvestinggracht**

### **Hoofd- Ravelijns- en voorgrachten der voormalige vesting Naarden.**

- *Alle gevangen vissen dienen direct in hetzelfde water te worden teruggezet.*
- *Het nachtvisserij en de derde hengelvoging is voorbehouden aan leden van HSV Naarden-Bussum.*
- *Tijdens het vissen op snoek(baars) en karper moet men in de wateren van HSV Naarden-Bussum een onthaakmat bij zich hebben.*

---

## **GEMEENTE HAARLEM**

HV Haarlem e.o.:

- *Voor alle wateren van HV Haarlem e.o. geldt: in de wateren gemarkeerd met een sterretje (\*) is nachtvisserij het gehele jaar toegestaan uitsluitend aan leden van de HV Haarlem e.o..*

• De wateren met een maantje  zijn opgenomen in de landelijke NachtVistoestemming.

\* **Leidsche Vaart**  vanuit Haarlem tot de limietpaal (200 m. voorbij station Lisse).

\* **Houtvaart** 

**Bermsloten langs Westelijke Randweg** voor zover deze vrij toegankelijk zijn.

\* **Brouwersvaart vanaf de Hospesbrug.** *Nachtvissen is verboden van de Hospesbrug tot de volgende brug (N208).*

**Rollandsvaart**

\* **De Delft** 

**Vijver aan de Heussenstraat** *Voeren is verboden, voerkorf is wel toegestaan.*

**Sloten om het Pim Mulier sportpark**

\* **Jan Gijzenvaart**

\* **Raamsingel**

\* **Gasthuissingel**

\* **Kampersingel**

\* **Zijlsingel**

\* **Kinderhuissingel**

\* **Nieuwe Gracht**

\* **Schotersingel**

**Schoterbos**

\* **Kloppersingel** 

**Spoorsloot bij het Bolwerk**

**Bakkenessergracht**

\* **Zuider Buiten Spaarne** , **Jaagpad** (*vanaf het hek Zuid Schalkwijkerweg tot aan de molen is nachtvisserij verboden*).

\* **Binnen Spaarne** 

\* **Noorder Buiten Spaarne** 

\* **Burgwal** 

\* **Heerensingel** 

\* **Oostersingelgracht**  bij de Amsterdamse Poort.

\* **Zomervaart** 

\* **Gouwwetering** 

\* **Put van Vink**  bij de brug Schalkwijk/Heemstede.

\* **Europavaart**

**Sierwateren bij Engelandlaan en -park** (*Nachtvissen verboden*)

\* **Amerikavaart** 

\* **Sierwater in Molenwijk** 

\* **Molenplas** 

**Meerwijkplas** *Pas op: zeer gevaarlijke bodem!*

**Zuidpoelplas**

\* **Boerhaavevaart**

\* **Fuikvaart** 

**Zuiderplas** (*Nachtvissen verboden*)

**Zuidervaart**



## **Charta Zevenenzeventigvaart**

### **Dietrich Bonhoeffervaart**

#### **\* Werkhaven van Haarlem**

**Wateren in de Hekslootpolder**  *tijdens het nachtvisseren is alleen een paraplu (met wrap) toegestaan. Motorboten zijn niet toegestaan; boten mogen niet op de oever worden achtergelaten.*

**Wateren langs de Slaperdijk en Vergierdeweg.** *Rondom begraafplaats verboden te vissen.*

**\* Fortgracht gelegen langs de Nieuwe Rijweg**  vanaf het Noorder Buiten Spaarne tot aan de bebouwing van Spaarndam, echter alleen vanaf de berm van de Nieuwe Rijweg.

**Boezemkanaal en maalboezem van het gemaal te Spaarndam,** voor zover vrij toegankelijk. *Vissen vanuit vaartuigen is niet toegestaan.*

**Buiten-IJ te Spaarndam** tot 211 meter, gemeten vanuit de grote sluis in noordelijke richting en vandaar langs een denkbeeldige lijn naar de bebouwing van Spaarndam.

**\* Wateren in de Veerpolder**  uitgezonderd in het zwemgedeelte.

- *Tijdens het nachtvisseren is alleen een paraplu (met wrap) toegestaan.*
- *Motorboten zijn niet toegestaan; boten mogen niet op de oever worden achtergelaten.*

**\* De wateren in het recreatiegebied Spaarnwoude**  (uitgezonderd De batterij in Halfweg en het Vogelmeertje aan de Kerkweg in Spaarnwoude).

- *Tijdens het nachtvisseren is alleen een paraplu (met wrap) toegestaan.*
- *Motorboten zijn niet toegestaan; boten mogen niet op de oever worden achtergelaten.*

---

## **GEMEENTE HAARLEMMERMEER**

HV Haarlem e.o.:

- *Voor alle wateren van HV Haarlem e.o. geldt: in de wateren gemarkeerd met een sterretje (\*) is nachtvisseren het gehele jaar toegestaan uitsluitend aan leden van de HV Haarlem e.o..*
- *De wateren met een maantje*  *zijn opgenomen in de landelijke NachtVISToestemming.*

**Hoofdvaart m.u.v. 50 meter uit de gemalen Leeghwater en De Lijnden Lissertocht**

**Vennepertocht**

**Bennebroekertocht**

**Kruisvaart m.u.v. het gedeelte Cruquius-Spieringweg**

**Vijfhuizenertocht**


**Spaarnwoudertocht**

- *In de zeven bovenstaande wateren in de gemeente Haarlemmeer is het uitsluitend toegestaan te vissen met ten hoogste 2 hengels beaasd met aangewezen aassoorten.*
- *Het gebruik van gemotoriseerde boten of jetski's is verboden.*

**De gemeentewateren** in de gemeente Haarlemmermeer: Badhoevedorp, Hoofddorp (exclusief de Hoofdvaart), Lisserbroek, Nieuw-Vennep en Zwanenburg.

**De voorvijver en de sierwateren in het wandelbos** te Hoofddorp m.u.v. het sierwater grenzend aan het hertenkamp.

**Het sierwater in het wandelpark** te Nieuw-Vennep (Zuid) m.u.v. het water grenzend aan het hertenkamp.

\* **De wateren in het Haarlemmermeersebos**  (bij Hoofddorp) m.u.v. de zgn. spartel- of speelvijver. *In het zwemseizoen is het verboden te vissen aan de standen ten westen van Papa's Beach House.*

**Het Voor- en Achterkanaal** langs de geniedijk te Hoofddorp, vanaf de Spieringweg tot de bovensluis bij het fort te Rijsenhout, vzw. bereikbaar vanaf de openbare gronden.

- *Het is verboden te vissen vanaf invalidenvisplaatsen in het Haarlemmermeerse bos zonder in bezit te zijn van een hiervoor vereiste vergunning.*

- *In het Haarlemmermeersebos zijn motorboten niet toegestaan.*

\* **Pias Toolenburg**  ten zuiden van Hoofddorp.

### **Boseilanden en Groene Weelde**

*Bijzondere bepalingen:*

- *Nachtvissen is verboden.*

- *Handelingen die kunnen leiden tot verstoring van de rust op en rond het water, en vogelnesten in het bijzonder, zijn niet toegestaan.*

- *Er mag geen afval in of bij het water worden achter gelaten.*

- *Tenten, windschermen, geluidsapparatuur, honden en voorwerpen die voor de uitoefening van de visserij niet strikt noodzakelijk zijn, zijn op en rond het water niet toegestaan.*

- *Het is niet toegestaan het viswater vrij te maken van waterplanten en oeverbegroeiing.*

\* **Buitenliede** 

\* **Amsterdamse Vaart**

**Water van fort De Lie** en aangrenzende wateren.

\* **Binnen Liede** 

**Water van fort Penningsveer en Wateren Parkwijk Zuiderpolder** (*tenten verboden*)

\* **Mooie Nel** 

\* **Kom van 'Sugar City'**  (voormalige suikerfabriek) te Halfweg.

**De machinetocht** gelegen naast de Machineweg voor zover bereikbaar vanaf de openbare weg.

### **Molenwetering**

---

## **GEMEENTE HARDERWIJK**

HSV De Snoek:

Algemeen

- *Door HSV De Snoek georganiseerde activiteiten bij alle genoemde viswateren hebben te allen tijde voorrang op individuele sportvisserij.*

- Voor viswedstrijden waarvoor een vergunning is afgegeven is het in bezit hebben van vis toegestaan.
- Het is verboden eigenhandig vissen over te zetten in de onderlinge wateren.
- Het is verboden te vissen vanaf alle bruggen in de gemeente Harderwijk.
- Karper- en snoek(baars)vissers zijn verplicht een schepnet en onthaakmat te gebruiken bij het landen en onthaken van de vis, wanneer er vanaf de kant wordt gevist.
- Voor meer informatie zie: [www.hsvdesnoek.nl](http://www.hsvdesnoek.nl)

### **Diepe Gracht en Friese Gracht**

- Het is verboden te vissen vanaf de brug over de Diepe Gracht, vanaf de parkzijde aan de Diepe Gracht en het gazon rondom huize Randmeer aan de Westeinde.
- Het aan de waterkant in bezit hebben en meenemen van levende vis is in alle stadssingels/vijvers verboden.

### **Singel Sint Jansdal zijde Westermeenweg van Sint Janshof tot de stuw**

- Bij de singel Sint Jansdal is het niet toegestaan de oever aan de ziekenhuiszijde te betreden.
- Het aan de waterkant in bezit hebben en meenemen van levende vis is in alle stadssingels/vijvers verboden.

### **Nieuwe Weibeek, Singels in Stadsweiden, Stadsdennen,**

### **Sypel en Drielanden en vijver De Wittenhagen**

- Het aan de waterkant in bezit hebben en meenemen van levende vis is in alle stadssingels/vijvers verboden.

### **Vissershaven**

- Het vissen aan de zuidzijde van de ophaalbrug (in de havenkom) is alleen toegestaan voor leden van HSV De Snoek.
- Vissen in de nabijheid van de woonboten is verboden, alleen vissen vanaf de steigers.
- Het bevaren van de havenkom met visboten is verboden.
- Het is verboden vanaf een gemeerd vaartuig, zonder toestemming van de rechthebbende, deze te betreden met het doel hier vanaf te vissen.
- Alle vis moet onmiddellijk na de vangst levend in hetzelfde water worden teruggezet! Het is hier namelijk verboden om aan de waterkant levende vissen in bezit te hebben. Ook het meenemen van gevangen vissen is verboden. Het terplekke doden van vissen voor gebruik als doodaas is hier ook verboden.

### **Lorentzhaven / Pasteurhaven**

- Bij nachtvisserij is het niet toegestaan gebruik te maken van een tent of andere kampeermiddelen.
- Het in bezit hebben van levende vis in deze havens is toegestaan.

### **De Stadshaven, Strandhaven en Waterstadhaven**

- Het is verboden te vissen vanaf de ophaalbruggen.
- Het is verboden vanaf een gemeerd vaartuig, zonder toestemming van de rechthebbende, deze te betreden met het doel hier vanaf te vissen.
- Het in bezit hebben van levende vis in deze haven is toegestaan.
- Snoek moet onmiddellijk na de vangst levend in hetzelfde water worden teruggezet!

### Algemeen:

- Door HSV De Snoek georganiseerde activiteiten bij alle genoemde viswateren hebben te allen tijde voorrang op individuele sportvisserij.
- Voor viswedstrijden waarvoor een vergunning is afgegeven is het in bezit hebben van vis toegestaan. -
- et is verboden eigenhandig vissen over te zetten in de onderlinge wateren.
- Karper- en snoek(baars)vissers zijn verplicht een schepnet en onthaakmat te gebruiken bij het landen en onthaken van de vis, wanneer er vanaf de kant word gevestigd.
- Voor meer informatie zie: [ww.hsvdesnoek.nl](http://ww.hsvdesnoek.nl) -
- Het is verboden te vissen vanaf alle bruggen in de gemeente Harderwijk.

### Aanvullend:

- Het is verboden vanaf een gemeerd vaarttuig, zonder toestemming van de rechthebbende, deze te betreden met het doel hier vanaf te vissen.
- Alle vis moet onmiddellijk na de vangst levend in hetzelfde water worden teruggezet! Het is hier namelijk verboden om aan de waterkant levende vissen in bezit te hebben. Ook het meenemen van gevangen vissen is verboden. Het ter plekke doden van vissen voor gebruik als doodaas is hier ook verboden.

---

## GEMEENTE HEEMSKERK

### HSV Het Snoekje:

Alle gemeentelijke waterlopen en vijverpartijen binnen de gemeente Heemskerk waaronder het plan Assumburg en het Heemskerkse deel Broekpolder.

- Het nachtvisserij is uitsluitend toegestaan aan de huizenzijde van de Steenstra parkvijver en de Breedweer vijver (de Knip).
- Er is geen ontheffing voor (vis)tentjes.
- De derde hengel is niet toegestaan. Vissers die het gras verschroeien met een vuurtje of kooktoestel, vuilnis achterlaten, de natuur dan wel bewoners verstoren zullen geschorst dan wel geroyeerd worden.

**De Vuurlinie-fortgaten 5, 6 en 7:** zie gemeente Beverwijk.

---

## GEMEENTE HEEMSTEDEN

- Bij het nachtvisserij is het plaatsen van tenten e.d. verboden.

### HV Haarlem e.o.:

- Voor alle wateren van HV Haarlem e.o. geldt: in de wateren gemarkeerd met een sterretje (\*) is nachtvisserij het gehele jaar toegestaan uitsluitend aan leden van de HV Haarlem e.o..
- De wateren met een maantje  zijn opgenomen in de landelijke NachtVIStoestemming.

\* Leidsche Vaart

\* Houtvaart

\* Glipper Zandvaart

Höckervaart

## Water van Van Schie

### \* Van Merlenvaart

Kom ten noorden van de Sportparklaan (alleen achter de bushalte).

### \* Kees van Lentsingel

Sierwater ten noordwesten van de Willem Denijslaan en dat bij de Provinciënlaan

### \* Heemsteeds Kanaal

### \* Zandvaart

Bleekersvaart

### \* Crayenestervaart

### \* Bronsteevijver

### \* Bronsteevaart

### \* Wagnervaart

---

## GEMEENTE HEERHUGOWAARD

HSV VIOD Heerhugowaard:

*Voor de wateren van VIOD geldt: het is verboden te voeren of te vissen met pinda's.*

**Vijvers en grachten in eigendom van de gemeente Heerhugowaard** gelegen in het stedelijk gebied van Heerhugowaard.

**Polder Heerhugowaard** en **voormalige polder Veenhuizen** m.u.v. het water zover gelegen binnen een afstand van 100 m uit het erf van de Veenhuizermolen aan de Veenhuizerkade 3 en het meertje gelegen aan de Schoutenbosweg.

**Spoorloten** langs de lijn Alkmaar - Schagen tussen km-paal 31.750 en km-paal 37.000. En langs de lijn Alkmaar - Hoorn tussen kmp. 7.400 en kmp. 10.250.

**De waterpartijen gelegen in Stad van de Zon.** *Het is in de periode van 1 april tot 1 oktober verboden te vissen in het park van Luna, in het water gelegen aan het dagrecreatiestrand tot de waterskiif "skeef".*

HSV De Niedorpen te Niedorp:

**Ringvaart van de Heerhugowaard** vanaf de Schapenweg tot aan de brug in de Provinciale weg naar Schagen bij het Niedorper Verlaat.

### Skarpetten

**Wester Langereis** vanaf het Grote Mallegat tot de Schapenweg.

**Korte Langereis** vanaf het Grote Mallegat tot het Kleine Mallegat.

Het water vanaf het **Kleine Mallegat** in zuidwestelijke richting gelegen tussen de polder De Berkmeer en de polder Veenhuizen tot de Waarddijk bij de vijf molens.

**Langereis** vanaf het voormalig stoomgemaal te Aartswoud tot de brug in de Provinciale Weg en tot het Groot Mallegat.

HSV Alkmaar te Alkmaar op machtiging van Sportvisserij MidWest Nederland:  
*Wedstrijden mogen uitsluitend worden gehouden met schriftelijke toestemming van HSV Alkmaar.*

**Ringvaart Heerhugowaard**   vanaf de Broekerhoek tot aan de Huigendijk.

**Ringvaart Heerhugowaard**   van Rustenburg tot de spoorbrug bij de Plempdijk.

**Uitwateringsgemaal de Kampen** vanaf de Oosterweg tot het **kanaal de Mient** te Lutjewinkel.

**Uitwatering van de molen van de Oosterpolder te Nieuwe Niedorp**

**Boomsloot te Nieuwe Niedorp** Noord West van het kanaal.

**Uitwatering van de voormalige Kostverlorenpolder**

---

## **GEMEENTE HEILOO**

HSV De Vroegte Wint te Heiloo:

**De voormalige Oosterzijpolder**

**Boekelermeerpolder**

**Vennewaterspolder**

**Sammerspolder**

Baafjespolder en de polder het Maalwater (met uitzondering van gedeeltes van de Baafjespolder en polder het Maalwater die zijn afgesloten door de vereniging Natuurmonumenten, gemarkeerd als 'Grasland' onder betredingsverbod WvS artikel 461. Deze gebiedjes mogen niet door het publiek en dus ook niet door sportvissers worden betreden, in het water dat is ingesloten in deze gebiedjes mag niet worden gevestigd. Raadpleeg de gratis VISplanner app of [www.visplanner.nl](http://www.visplanner.nl)

**Vijvers en watergangen in de gemeente Heiloo**

---

## **GEMEENTE HILLEGOM**

HV Haarlem e.o.:

- *Voor alle wateren van HV Haarlem e.o. geldt: In de wateren gemarkeerd met een sterretje (\*) is nachtvisserij het gehele jaar toegestaan uitsluitend aan leden van de HV Haarlem e.o..*

\* **Leidsche Vaart** vanuit Haarlem tot de limietpaal (+ 200 m. voorbij station Lisse).

**Alle wateren in de gemeente Hillegom** welke bereikbaar zijn vanaf de openbare weg.

---

## **GEMEENTE HILVERSUM**

HSV Hilversum:

**Hilversums kanaal en Havenarmen** tot aan de Vecht.

**Sierwateren Hilversum**

**Vijvers bij Anna's Hoeve**

**Sierwateren Hilversumse Meent**

Alleen vanaf de walkant tot 50 meter aan beide zijden van de bruggetjes naar de diereilandjes en ook daar waar beplanting aan het water grenst.

Voor bovenstaande wateren geldt:

*Vissen met maximaal één hengel en aangewezen aassoorten, en/of, uitgezonderd de maanden april en mei, met de worm. Alle gevangen vis dient te worden teruggezet in het betreffende water. Het gebruik van een leefnet is verboden. Vissen met drijvend aas is niet toegestaan.*

## GEMEENTE HOLLANDS KROON

HSV Vischlust te Barsingerhorn:

De wateren in het **voormalig waterschap Schagerkogge**.

De wateren in het **voormalig waterschap Schrinkkaagpolder**.

HSV De Snoek te Wieringen:

**De diverse kogen op Wieringen** gelegen langs de binnenzijde van de Rinkeweelsedijk en Marsedijk te Wieringen tussen km. 14.986 en km. 16.400.

Aan de noordwestzijde en zuidoostzijde van de Rijksweg 9 tussen km. 17.300 en km. 21.200. De dijkspuit "Het Kraaiegat" gelegen ten zuiden van de Rinkeweelsedijk te Wieringen.

**Voorboezem** in de polder Waard Nieuwland op Wieringen.

**Stroeëruitwatering** lopende in zuidwestelijke richting vanaf Rijksweg 9 nabij km. 17.300 naar de Burger(weg) over een lengte van 325 m.

HSV De Niedorpen te Niedorp:

**Grote Kolk** zijnde het water van het voormalig boezemgemaal te Lutjewinkel af tot de voormalige Boerensluis in de Westfriese Omringdijk.

**Kleine Kolk** Beide kolken gelegen in het HHS Hollands Noorderkwartier.

**Rietput Braaksluis**

**Kromme Gouw**

**De poldersloten, gelegen in het voormalig waterschap De Niedorperkogge**

**Inlaatsloot Leijerdijk** tussen Leijerdijk en de Niedorpervaart ter hoogte van kmp. 17, Leijerdijk nr. 20.

**De Rijd** vanaf de Niedorpervaart tot en met de Vijverweg, uitgezonderd haven De Rijd.

**Niedorper polder** sloot evenwijdig ten zuidwesten van de Terdiekerweg, tussen de Provinciale weg N242 en de Unjerweg.

**Watergangen Rijksweg 9 (N99)**. De watergang voor zover aanwezig aan de Noordwest- en zuidoostzijde van de Rijksweg 9 (N99) tussen km. 17.300 en km. 21.200. *Let op: Langs gevaarlijke weg.*

Sportvisserij MidWest Nederland op machtiging van de Noord Hollandse Bond Beroepsvissers:

**Kanaal Stolpen - Schagen**  **en Schagen - Kolhorn**  tussen het Noordhollandsch Kanaal en de Waardpolderbrug te Kolhorn.

**Kanaal Alkmaar (Omval) - Kolhorn**  inclusief het **Kolhornerdiep**  tussen de Waardpolderbrug en de doorvaart naar het Waard-Groetkanaal.

**Het kanaal Oudkarspel-Kolhorn**  tussen de brug in de Oosterweg te Nieuwe-Niedorp en het Kolhornerdiep.

HSV 't Voorntje te Wieringerwaard:

**Polder Wieringerwaard** vanaf gemaal Molenweg t/m de Uitwateringssluis te Wieringerwaard.

**Gemeentewateren Wieringerwaard**

Alle binnen de kernen Wieringerwaard gelegen gem. waterpartijen (incl. vijvers).

## Gemeentewateren Anna Paulowna

Alle binnen de kernen Kleine Sluis/Spoorbuurt gelegen gemeentelijke waterpartijen (incl. vijvers).

HSV Den Helder te Den Helder:

*Nachtvissen is alleen toegestaan in de wateren welke langs de openbare weg te bevissen zijn.*

**Polder Anna Paulowna** (o.a. Molenvaart / Zandvaart / Middenvliet / Balgkanaal).

**Anna Paulowna** de overige wateren die eigendom zijn van het waterschap.

**Van Ewijcksvaart** vanaf de ophaalbrug te Kleine Sluis tot op 20 meter uit het binnenfront van de Van Ewijcksluis te Van Ewijcksluis.



**Boezem van de Zijpe**  (Hooge Oude Veer) tussen Oude Sluis en de ophaalbrug te Kleine Sluis.

---

## GEMEENTE HOORN

*Het vliegvisseren in de gehele Vollerswaal alsmede het vissen thv. de Overslagkade is verboden.*

Hoornse Hengelaarsbond (HHB) te Hoorn:

**De wateren binnen de gemeentegrenzen van Hoorn**   in de Turfhaven vanaf de Vollerswaal tot de Pakhuisbrug is vissen verboden.

**Oosterpolder**  

---

## GEMEENTE HOUTEN

AUHV.nl - Algemene Utrechtse Hengelaars Vereniging:

*(Nachtvissen uitsluitend voor leden. Als er een \* achter het viswater staat dan mogen uitsluitend leden er met drie hengels vissen. Bij het vissen op karper in AUHV viswater moet er altijd een onthaakmat gebruikt worden.*

*Zie [www.visplanner.nl](http://www.visplanner.nl) voor meer informatie)*

**De wateren binnen de rondweg, waaronder Imkersplas, Kooikersplas, Rietplas, Oosterlaakplas en de plassen bij het sportterrein de Meerpaal.**

*Er mag binnen de Rondweg alleen 's nachts gevisst worden in de aangewezen nachtviszones (zie kaartjes op [www.visplanner.nl](http://www.visplanner.nl))*

- In de plassen is het verboden te vissen in de zwemgedeelten.*
- Het is verboden te vissen vanaf de eilandjes in de plassen, dit zijn vogelbroedgebieden. Op de Rietplas en Oosterlaakplas kunnen uitsluitend leden een derde hengel gebruiken.*

**De wateren direct langs de buitenzijde van de Rondweg van Houten, waaronder de 'omgelegde' Houtense Wetering langs de Staart\*** waaronder de "omgelegde" Houtense Wetering langs de Staart, Weide- & Biezenvelden (*bij het Fectiopad mag uitsluitend geparkeerd worden op de verharde gedeeltes*



(zie afbeelding op [www.visplanner.nl](http://www.visplanner.nl))

### **Het water gelegen in de bedrijventerreinen Rondeel en De Rede\***

**Inundatiekanaal\*** tussen Schalkwijksche Wetering en 't Werk aan de Korte Uitweg in Tull en 't Waal. *Het vissen vanaf de oevers van de Waalseweg is verboden.*

**Inundatiekanaal\*** tussen 't Werk aan de Korte Uitweg richting Fort Honswijk tot 50 meter voor het fort Werk a/d Snel.

**Ravense Wetering** parallel lopend aan het Merwedekanaal, tussen forten Lunetten in Utrecht en snelweg A-12.

**Gracht om Fort 't Werk** aan de Korte Uitweg in Tull & 't Waal.

- *Het is verboden vanuit een bellyboat te vissen*

HSV de Vaart - Poscar:

### **Honswijkerplas**

*Het is verboden:*

- *Zich tussen zonsondergang en zonsopgang op het terrein te bevinden.*
- *Het recreatief gebruik van het gebied te verstoren.*
- *Met meer dan twee hengels te vissen.*
- *Auto's, motoren en (brom)fietsen te stallen op andere plaatsen dan die daarvoor zijn ingericht.*
- *Zich in de beplanting en op ruig begroeide gedeelten te begeven.*
- *Een auto te gebruiken om vismateriaal naar de stek te transporteren.*

---

## **GEMEENTE HUIZEN**

Visrechthebbende HSV Naarden-Bussum:

### **Oude Haven**

**De singels in de wijken Huizermaat, Bovenweg, Stad en Lande, de Bijvanck.**

### **Aanloophaven**

- *Alle gevangen vissen dienen direct in hetzelfde water te worden teruggezet.*
- **Nieuwe IJsbaan** gebruik van een leefnet is hier verboden. *Vissen in de Haven van Huizen alleen toegestaan aan de kant van de Bestevaer en IJsselmeerweg. Karper- en snoek(baars)vissers zijn verplicht een onthaakmat te gebruiken bij het onthaken van de vis.*
- *Het nachtvisserij en de derde hengilvergunning is voorbehouden aan leden van HSV Naarden-Bussum.*
- *Tijdens het vissen op snoek(baars) en karper moet men in de wateren van HSV Naarden-Bussum een onthaakmat bij zich hebben.*
- *Het is verboden te vissen vanaf de IJsbaankade*

---

## **GEMEENTE IJSSELSTEIN**

**Gemeentewateren IJsselstein voor zover niet verhuurd aan derden.**

*Het water mag worden bevist vanaf alle oevers, tenzij het gaat om oevers in particulier eigendom dan wel om openbare oevers waar uitdrukkelijk is bepaald dat het verboden is zich daar te begeven (verboden toegang).*

HSV Montfoort:

**Rivier de Hollandse IJssel** beginnende boven oostwaarts van het land van IJsselstein en strekkende beneden westwaarts tot aan de Negen Viertelen te Hekendorp.

HSV Lopikerwaard:

**Achtersloot**

**Zijdewetering NZ**

**Zijdewetering ZZ (langs weg der Verenigde Naties)**

AUHV.nl - Algemene Utrechtse Hengelaars Vereniging:

*(Nachtvissen uitsluitend voor leden. Als er een \* achter het viswater staat dan mogen uitsluitend leden er met drie hengels vissen. Bij het vissen op karper in AUHV viswater moet er altijd een onthaakmat gebruikt worden.*

*Zie [www.visplanner.nl](http://www.visplanner.nl) voor meer informatie)*

**IJsselwetering**

**Hollandse IJssel\*** de gekanaliseerde Hollandse IJssel vanaf de Geinbrug tot Knollemanshoek.

**Stadsgrachten van IJsselstein**

---

## GEMEENTE KAAG EN BRAASSEM

Sportvisserij MidWest Nederland:

- *Het is toegestaan te vissen met ten hoogste twee hengels, waarvan één hengel beaasd moet zijn met een aangewezen aassoort.*
- *Wedstrijden mogen uitsluitend worden gehouden met schriftelijke toestemming van Sportvisserij MidWest Nederland.*  
*Aanvragen op [www.viswedstrijdaanvragen.nl](http://www.viswedstrijdaanvragen.nl)*
- *Een overzicht van de wedstrijden waarvoor Sportvisserij MidWest Nederland toestemming heeft gegeven, vindt u op [www.sportvisserijmidwestnederland.nl](http://www.sportvisserijmidwestnederland.nl).*
- *Tijdens viswedstrijden waarvoor Sportvisserij MidWest Nederland toestemming heeft gegeven, mag op het daartoe uitgezette parcours uitsluitend worden gevist door de deelnemende wedstrijdvisser.*

**Braassemermeer** 

**De Hemmen** 

**De Oude Wetering**  tussen Braassemermeer en de Ringvaart van de Haarlemmerpolder.

**De Drecht** 

**Woud Wetering**  lopende van het Paddenpad (hoek Wijde AA en Braassemermeer) tot aan de brug bij Woubrugge.

**Heimanswetering**  van de brug te Woubrugge tot aan de Oude Rijn in Alphen a/d Rijn.

**De Leidsche vaart**  tussen Braassemermeer en Aarkanaal.

**Amstel-Drechtkanaal**  van de sluis tot Huis ter lucht.

Hengelaarsbond voor Leiden e.o. (aangesloten bij Sportvisserij Zuidwest Nederland):

**Bruine Wetering**  

**Does vanaf de brug te Hoogmade tot aan de Doespolderwetering**  

**Doespolderwetering**  

**Grote Wijde Aa**  

**Killetje**  

**Kleine Wijde Aa**  

**Kromme Does**  

**Noord Aa vanaf de Kromme Does tot aan de A4 te Hoogmade**  

**Paddegat**  

**Voorwetering te Hoogmade**  

**Zomersloot vanaf de Oude Ade bij landbouwer Versteeg tot de Koppool te Rijpwetering**  

---

## GEMEENTE KATWIJK

HSV Brittenburgh:

**Gemeentewateren van Katwijk**

*Zie ook Sportvisserij Zuidwest Nederland (p.261).*

---

## GEMEENTE KOGGENLAND

HSV Obdam e.o. te Obdam:

**Het kanaal Rustenburg – Opmeer** gelegen tussen de spoorbrug bij de Plemdijk tot aan de Trompenbrug (Berkmeerdijk).

**De Ringvaart van de Berkmeer** voor zover gelegen tussen de Trompenbrug en het Kleine Mallegat (Berkmeerdijk).

**Wijzend** het water vanaf de Trompenerbrug tot Opmeer en de Scheisloot te Opmeer.

**Het water in de voormalige polder De Berkmeer**

**Het water in de polder Obdam**

**Recreatieplas De Weel** *in De Weel mag niet vanuit een vaartuig gevist worden. Nachtvissen en nachtverblijf is alleen toegestaan voor leden van HSV Obdam e.o..*

Hoornse Hengelaarsbond (HHB) te Hoorn:

**Polder De Westerkogge**   (m.u.v. binnen 50 meter vanaf het gemaal).

**Polder Het Beschoot**   

**Voormalige trekvaart naar Hoorn**   en wel het gedeelte tussen De Hulk en de gemeentegrens van Hoorn.

HSV De Ringdijk te Beemster:

**Beemsteruitwetering**   gelegen langs Oudendijk vanaf de brug bij café Geel tot aan de brug van de E-10 weg van het waterschap.

Sportvisserij MidWest Nederland:

**Beemsteruitwatering**   oostelijke deel (vanaf de houten brug te Hornsluis).

**'t Vaartje**   noordelijke helft.

Sportvisserij MidWest Nederland en Hoornse Hengelaars Bond:

**Beemsterringvaart** zijnde het water van de duiker van het voormalig Woudergang noordwaarts voorbij Schermerhorn tot de Avenhornerbrug.

**Beemsterringvaart** vanaf de verkeersbrug te Avenhorn tot de Hondenbrug in de Korsloot te Beets.

---

## GEMEENTE LANDSMEER

HSV Landsmeer-Den IJp:

*Alle snoekbaars gevangen in de maand maart moet onmiddellijk na het vangen in hetzelfde water worden teruggezet. Snoekbaars kleiner dan 50 cm of groter dan 70 cm moet onmiddellijk na vangst levend in hetzelfde water terug worden gezet. Maximaal mag per visdag en per hengelsporter 1 (één) snoekbaars in het bezit zijn.*

**IJperveld** begrensd door Oostzanerrijweg, Achterdichting, Noordhollandsch Kanaal, van Beekstraat en bebouwde kom van de gemeente Landsmeer.

### **Twiskerringvaart**

**Landsmeerderveld** begrensd door van Beekstraat, Noordhollandsch Kanaal, Marssloot (ringweg A10) en riviertje het Twiske.

**Gemeentewater Landsmeer**  waaronder **de Breek, Gortesloot, Dekkersloot, Laansloot**, e.a.. *In gemeentewater binnen de bebouwde kom van de gemeente Landsmeer mag het gehele jaar dag en nacht worden gevestigd.*

---

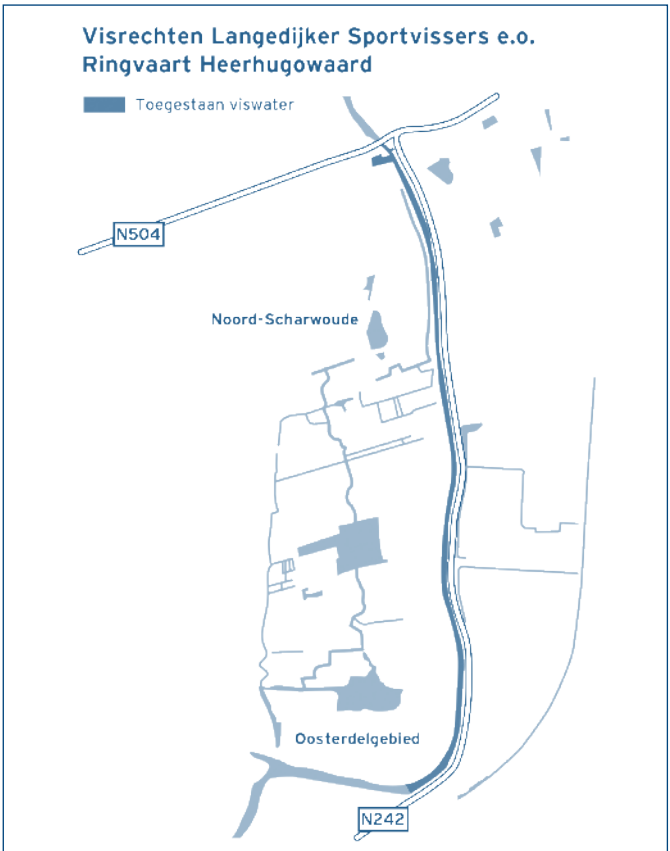
## GEMEENTE LANGEDIJK

Sportvisserij MidWest Nederland en HSV Alkmaar e.o. en Langedijker Sportvissers e.o.:

### De wateren van het recreatiemeer Geestmerambacht

- *Op het recreatiemeer zelf (de Zomerdel) is bij het gebruik van een boot alleen een elektromotor toegestaan.*
- *In het Lamslik mag alleen gevestigd worden vanaf de daarvoor bestemde vissteigers en de kade bij het sluisje.*
- *In de randwateren, gelegen om het recreatiegebied Geestmerambacht, mag alleen gevestigd worden vanaf de oevers aan de zijde van het recreatiegebied*
- *Alle gevangen forel dient direct in hetzelfde water terug gezet te worden.*

### Kanaal Alkmaar (Omval) - Kolhorn



De Potjesdam  

Industriegebied Breekland  

Industriegebied Westerdel  

HSV Langedijker Sportvissers e.o.:

**Polder Geestmerambacht** waartoe behoren de polderwateren, het Oosterdel-gebied en de gemeentewateren van Broek op Langedijk, Zuid- en Noord Scharwoude, Oudkarspel, St.Pancras en Koedijk-noord.

- *Het is verboden om op de landerijen te lopen.*
- *Voor het Oosterdel, (het natuurgebied in beheer van Staatsbosbeheer) geldt verder nog dat men in dit gebied alleen vanuit een bootje mag vissen waarbij het gebruik van een verbrandingsmotor (benzine of diesel) niet is toegestaan.*
- *Verder mag hier 's nachts niet worden gevestigd.*

**Het Uitwateringskanaal van de Polder Geestmerambacht**

**De haven van Broek op Langedijk**

**Het Waartje** te Oudkarspel.



---

## GEMEENTE LEIDEN

Hengelaarsbond voor Leiden e.o. (aangesloten bij Sportvisserij Zuidwest Nederland):

**Kanaal De Korte Vliet**  

**Nieuwe Rijn en Schiekanaal**   vanaf de Rijn bij de Spanjaardsbrug tot aan de uitmonding in de Vliet bij Cronesteyn (Lammenbrug).

**Zijl**   vanaf Leiden (Spanjaardsbrug) tot Huize De Eenzaamheid bij de Kagerplassen.

*Zie ook Sportvisserij Zuidwest Nederland (p.263).*

---

## GEMEENTE LEIDERDORP

Hengelaarsbond voor Leiden e.o. (aangesloten bij Sportvisserij Zuidwest Nederland):

**Does**   vanaf de brug te Hoogmade tot aan de Doespolderwatering.

**Dwarswatering**   vanaf de Zijl tot de Does.

**Stroomsloot**  

*Zie ook Sportvisserij Zuidwest Nederland (p.263).*

---

## GEMEENTE LELYSTAD

(zie [www.visplanner.nl](http://www.visplanner.nl) voor details)

HSV Lelystad-Dronten:

- *Nachtvissen binnen de bebouwde kom is het gehele jaar verboden.*

**Het Havendiep** vanaf de instroom in de Lage Dwarsvaart met inbegrip van de waterpartijen gelegen achter de Schoener en Tjalk.

**Het Bovenwater**   gelegen in Lelystad-Haven, het waterdeel dat tussen de bebouwing aanwezig is. *Uitgezonderd het deel tussen de Knardijk en jachthaven de Grutten, niet in de jachthaven zelf.*

- *Nachtvissen alleen toegestaan aan de oostzijde (achter de Purmer) vanaf de kleine knik tot en met de in de volksmond genoemde hondenkop. Dit stuk ligt achter de Purmer.*
- *Verboden te vissen in de Buizerdtocht langs Hollandse Hout.*

## De Zate

### Dorpsbos

Het water gelegen achter 't Kofschip  .

Het water gelegen langs **de Houtribdreef**.

Het water gelegen langs **de Westerdreef**.

### IJsbaan

### Industrieterrein Oostervaart

### Middenhaven

### Noorderhaven

### Riettocht

Water in de **Gilden**.

Water in de **Munten**.

De wateren in de **woonwijken Gondel en Schouw**.

De wateren in de **woonwijken Jol en Punter**.

De wateren in de **woonwijken Botter, Schoener en Tjalk**.

De wateren langs de **Middendreef en Stationsdreef**.

De wateren die de **Zuiderzeewijk** omringen.

De wateren langs de **Polderdreef**.

De wateren gelegen langs de **Runderweg**  .

De wateren gelegen in de **Atolwijk**.

De wateren langs de **Kustdreef**.

De wateren langs de **Zuigerplasdreef**.

- *Verboden te vissen in het water in het Zilverpark en voor de brandweerkazerne.*

De wateren langs de **woonwijken Zoom en Horst**.

De wateren in en langs de woonwijken **Wold, Kamp, Archipel, Rozengaard, Griend**.

De wateren langs de **Oostranddreef**.

De wateren gelegen in de **Waterwijk**.

De wateren gelegen in de **Landerijen**.

De wateren gelegen in de **Landstrekenwijk**.

**Gelderse Diep** ten noordwesten van de Lage Vaart. *Nachtvissen alleen toegestaan vanaf de Oostranddreef (Zoombrug) tot aan Geldersebrugpad.*

**Larservaart** ten noordwesten van de Lage Vaart.

**Wateren Lelystadcentrum/zuid** gelegen tussen Middendreef, Zuigerplasdreef en Larserdreef.

### Wijk Galjoen

## Wijk Golfpark

**Wortmantocht** incl. zijtak Jagersveld.

**Wijk Noordersluis** incl. cultuurhaven.

**Zeilhaven en haven Kraanweg** ged.

**Torenvalktocht** ten noorden van de Lage Dwarsvaart.

**De wateren woonwijk Jol en Punter**   Kustpark Jol-zijde.

**De wateren woonwijk Gondel en Schouw**   Noord-oostzijde Bultpark.

*Het is verboden te vissen in het water bij de rechtbank en provinciehuis.*

**Looprecht langs de Lage Vaart ter hoogte van industrieterrein Flevopoort**

gelegen aan de oostzijde van de Lage Vaart, tussen de N302 en de Poseidonweg.

Industrieterrein **Flevopoort 1**: sloten grenzend aan de Rijksweg A6.

Industrieterrein **Flevopoort 2**:   water 'driehoek' gelegen tussen de Heralaan en Artemisweg.

*Verboden te vissen in het stukje sloot aan de zuidkant van deze "driehoek" en de sloten langs de Heralaan.*

*Verboden te vissen in sloten van de woonwijk De Landerijen die grenzen aan de Lage Vaart.*

---

## GEMEENTE LEUSDEN

HSV Amersfoort:

Gedeelte **Heiligenbergerbeek** vanaf de Lockhorsterweg tot de Vosheuvelbeek.

Gedeelte **Heiligenbergerbeek** over een lengte van 200 meter ten zuiden van de Ooievaarhorsterbrug.

Gedeelte **Leusder Griff** over een lengte van 300 meter aan de westzijde van de Bavoortseweg.

• *De bepalingen zoals gesteld voor de wateren van HSV Amersfoort in de gemeente Amersfoort gelden ook hier.*

HSV Woudenberg:

**Heiligenbergerbeek** tot 200 m aan de noordzijde vanaf de Rodebrug in de Vieweg.

*Sportvisserij Nederland op machtiging van de gemeente Leusden:*

**Gemeentewateren Leusden** gelegen binnen de bebouwde kom van de kern Achterveld en in de buurten 't Vliet, 't Ruige Veld, De Wetering, Hamersveld-Oud, Hamersveld-Nieuw, Rozendaal, Rozenboom, Rossenberg, Akkerhoeve, Groenhouten, Hamershof, Langenbeek, Alandsbeek-West, Alandsbeek-Oost, Claverenblad, Wildenburg en Tabaksteeg

**Gemeentewateren in de wijk Leusden-Zuid met uitzondering van de Woudenbergse Griff langs de Hekkerdreef.**

**Vijver in het Jan Banninkpark** en aangrenzende waterpartijen langs de Bavoortseweg



## GEMEENTE LISSE

HV Haarlem e.o.:

- *Voor alle wateren van HV Haarlem e.o. geldt: In de wateren gemarkeerd met een sterretje (\*) is nachtvisserij het gehele jaar toegestaan, maar buiten de maanden juni, juli en augustus uitsluitend aan leden van HV Haarlem e.o.*

\* **Leidsche Vaart** vanuit Haarlem tot de limietpaal (= ± 200 m. voorbij station Lisse).

---

## GEMEENTE LOPIK

- *Alle wateren dienen bevestigd te worden vanaf openbaar terrein (geen looprechten).*

Hengelsportvereniging Lopikerwaard:

**Alle sierwateren in eigendom van de Gemeente Lopik, gelegen in de kernen:**

**Benschop** (het is niet toegestaan te vissen in de vijvers van het Wilhelminapark).

**Benschop Dorp** de Benschopperwetering vanaf Polsbroekerdam tot IJsselstein.

**Lopik** (inclusief de vijver Zuiderpark).

**Lijnwetering** (vanaf Jaarsveld naar de N210, en parallel aan N210 van SL van Alterenlaan tot Zuiderparklaan).

**Wielse wetering** (parallel aan N210 van Zuiderparklaan tot de Zijdeweg).

**Nieuwe Vliet** (tussen Laan van Grebenstein en N210 van Rabobank tot Laan van Grebenstein 1).

**Lopikerwetering** vanaf De Graafbrug tot gemaal De Zwaan.

**Jaarsveld**

**Polsbroek**

**Polsbroek-Dorp** de Benschopperwetering vanaf Polsbroek-Dorp tot aan Polsbroekerdam.

**De Benschopperkadewetering** vanaf Polsbroek-Dorp tot de Damweg.

**De Lange Vliet** langs de Schenkelkade vanaf Polsbroek-Dorp richting Haastrecht tot de Tiendweg.

**De Vaart**

**Korenmolenvliet** van Polsbroekerdam tot de Dwarsdam.

**Benschopper Molenvliet** (bij de Dwarsdam).

**Bij IJsselstein**

**Zijdewetering NZ**

**Zijdewetering ZZ** (langs weg der Verenigde Naties).

**Cabauw**

Voor zover toegankelijk vanaf openbaar terrein:

- *Het is niet geoorloofd in de wateren van Natuurpark Lopikerhout te vissen.*
- *Het is niet toegestaan te vissen in de Cabauwse- en Lopikerwetering.*
- *Het gebruik van vaartuigen of het plaatsen van obstakels in de watergang is verboden.*
- *Alle vis dient in hetzelfde water te worden teruggezet.*
- *Het is toegestaan om maximaal 15 aasvisjes voor eigen gebruik mee te nemen, verder dient alle vis in hetzelfde water te worden teruggezet.*

Voor alle karpervissers:

- *Onthaakmat verplicht.*
  - *Geen gevlochten lijn.*
  - *Geen vast lood op de lijn.*
  - *Loodgewicht, niet zwaarder dan 50 gram.*
- 

## **GEMEENTE MEDEMBLIK**

HSV De Vergulde Haak te Abbekerk:

De vijvercomplexen aan de **Lindenstraat, Parkwijk en Noordzicht.**

**Overlekerkanaal** HSV VNK Medemblik.

**Viswateren te Nibbixwoud** HSV 't Scharretje - Nibbixwoud.

**Viswateren te Wognum** HSV 't Scharretje - Nibbixwoud.

**Haven Medemblik** (zie [www.visplanner.nl](http://www.visplanner.nl) voor het toegestane deel van de haven)

- *Afgemeerde vaartuigen mogen niet betreden worden.*
- *Vissen is enkel toegestaan in de periode van 15 oktober t/m 15 maart tussen zonsopgang en zonsondergang.*
- *Trollen of vissen vanaf een boot is niet toegestaan.*
- *Er geldt een algeheel werpverbod.*
- *Respecteer de rust in het havengebied.*
- *Zorg dat er geen aas en voer op de kade wordt achter gelaten.*
- *Aanwijzingen van de havenmeester moeten strikt opgevolgd worden.*

Sportvisserij MidWest Nederland:

**Gemeentewateren van Wervershoof** 

---

## **GEMEENTE MONTFOORT**

HSV Montfoort:

**Gemeentewateren Montfoort**

HSV Lopikerwaard:

**Viertelsloot** (parallel aan de Stuivenbergweg vanaf de Achtersloot tot Hoeksemolenvliet).

**Kaaiwetering**

**Hoeksemolenvliet** (van Viertelsloot tot gemaal Hoeksemolen).

**Heewijkse Tiendwegwetering noord** (parallel aan de Noordzijde van de Tiendweg vanaf kleine gracht Montfoort tot Hoeksemolenvliet).

Algemene voorwaarden:

- *Alle wateren dienen bevestigd te worden vanaf openbaar terrein (geen looprechten).*
- *Het gebruik van vaartuigen of het plaatsen van obstakels in de watergang is verboden.*
- *Het is toegestaan om maximaal 15 aasvisjes voor eigen gebruik mee te nemen, verder dient alle vis in hetzelfde water te worden teruggezet.*

Voor alle karpervissers:

- *Onthaakmat verplicht.*
- *Geen gevlochten lijn.*
- *Geen vast lood op de lijn.*
- *Loodgewicht, niet zwaarder dan 50 gram.*

---

## GEMEENTE NIEUWEGEIN

HSV De Bilt:

Het gedeelte van de **Vaartse Rijn (Merwedekanaal)** het gedeelte van het Merwedekanaal dat gelegen is tussen de v.m. waaikuil (Amsterdam- Rijnkanaal) en Restaurant Huis de Wiers (thv de Wiersedreef) te Nieuwegein.

De **Houtense Wetering** ten zuidoosten van het Lekkanaal voor deze binnen de grens van de voormalige gemeente Jutphaas gelegen is, zijnde circa 250 meter, tussen Sluisweg en Vuilcop.

**Houtense Wetering** ten oosten van het Lekkanaal, voor zover deze binnen de grens van de vm. gemeente Jutphaas gelegen is, zijnde 250 meter en deel uitmakende van de kad. nrs. 718, 970 en 1050 van sectie D van Jutphaas. Het binnen de grens van de vm. gemeente Jutphaas gelegen gedeelte van de **Schalkwijksche Wetering** die ruim 900 meter ten zuidoosten van de vml. Doorslagsebrug in de Vaartse Rijn uitmondt, zijnde 600 meter.

**Schalkwijksche Wetering** vanaf de Heul te Tull en 't Waal tot aan het Amsterdam-Rijnkanaal (in feite het Lekkanaal).

AUHV.nl - Algemene Utrechtse Hengelaars Vereniging:

*(Nachtvissen uitsluitend voor leden. Als er een \* achter het viswater staat dan mogen uitsluitend leden er met drie hengels vissen. Bij het vissen op karper in AUHV viswater moet er altijd een onthaakmat gebruikt worden.*

*Zie [www.visplanner.nl](http://www.visplanner.nl) voor meer informatie)*

**2e "Tweede" Veld\*** tussen Ravense Wetering en Amsterdam-Rijnkanaal.

**Doorslag** de zgn. "gekanaliseerde Hollandse IJssel" tussen Merwedekanaal en Hollandse IJssel in Nieuwegein.

**Hollandse IJssel\*** tussen Knollemanshoek in IJsselstein en het Merwedekanaal in Nieuwegein.

**Inundatiekanaal** tussen fort en Lunetten in Utrecht en de Ravense Wetering.

**Haven van de Koninginnensluizen\*** tot de rivier de Lek.

**Lekkanaal\*** tussen Amsterdam-Rijnkanaal en de rivier de Lek.

**Merwedekanaal\*** van de noordelijke aansluiting met het Amsterdam-Rijnkanaal in Utrecht tot de zuidelijke kruising met het Amsterdam-Rijnkanaal in Nieuwegein, en vanaf Wiersedreef (Restaurant Huis de Wiers) in Nieuwegein tot de Koninginnesluis.

• *Het is om privacyredenen verboden te vissen in de onmiddellijke nabijheid van woonboten.*

**Kolken van de Oude Sluis** in de Vaartse Rijn.

**Ravense Wetering** langs de Ravenswade.

**Vaartse Rijn**

**De Nedereindseplas (Put van Weber)**

- *Afgeraden wordt de gevangen vis voor consumptie te gebruiken.*
- *Nachtvissen uitsluitend toegestaan met een nachtvistoestemming Nedereindseplas, zie [www.auhv.nl](http://www.auhv.nl).*
- *Met vervoermiddelen mag men zich uitsluitend begeven op de daartoe bestemde wegen.*
- *Kamperen mag uitsluitend op de aangewezen gedeeltes.*
- *Honden mogen onaangeliĳnd uitsluitend op de aangegeven plaatsen komen.*

Het is verboden:

- *Zich op de taluds of in plantvakken te bevinden.*
- *Te varen met motorboten.*
- *Te zwemmen, te baden of te duiken.*
- *Open vuren te stoken (m.u.v. gastoestellen).*

HSV de Vaart-Poscar uit Nieuwegein:

#### **Al het openbare gemeentewater, uitgezonderd:**

- De binnenzijde van Fort Jutphaas.
- De lijnvormige wateren in het Park Oudegein.
- De wateren in het natuurparkje aan de Reinesteijnseweg.
- De wateren rond het oostelijk deel van het Sportpark Galecop.
- Noordzijde van de Galecopperwetering (Galecopperzoom).
- De singels in de wijk Batau-Noord, lopend vanaf de Vossenweide tot de Middenweide.
- De singels in de wijk Batau-Zuid, lopend vanaf de Batauweg tot de Zonnegaarde.

#### **De gracht rond Fort Jutphaas** (looprecht buitenzijde).

Alle singels gelegen op het industrieterrein Plettenburg / De Wiers.

#### **GEMEENTE NIEUWKOOP**

HSV Vitoge te Nieuwkoop:

**De Ringsloot te Nieuwkoop** vanaf het Zuideinde tot de Teuntjesbrug.

HSV De Brasem te Ter Aar:

**De Keetsloot** te Ter Aar.

**Sloot te Papenveer** lopende langs het Kerkpad tot aan de Westkanaalweg.

#### **GEMEENTE NIJKERK**

Hengelsportvereniging Hoop Op Geluk:

**Alle wateren binnen de bebouwde kommen van de kernen van de gemeente Nijkerk zijnde** kern Hoevelaken, kern Nijkerkerveen en kern Nijkerk uitgezonderd de Arkervaart en polder Arkemheen.

## De westzijde van de Buitenhaven van de Arkervaart

- *Hengelsport wijkt altijd voor beroeps- en recreatiescheepvaart zowel op het water als aan de kaden.*
- *Het is in de gehele buitenhaven verboden ten behoeve van de uitoefening van de hengelsport aan te meren aan steigers en dukdalven, te ankeren of steekstokken te gebruiken.*
- *Het is verboden te vissen in de haven van de watersportvereniging 'De Zuidwal'.*
- *Aanwijzingen van de havenmeester dienen direct te worden opgevolgd.*

**Arkervaart** *het is in de Arkervaart verboden te vissen op- of in de directe omgeving van de Arkersluis.*

- *In verband met de toepassing van milieuschadelijke stoffen is het gebruik van gekleurd aas en lokaas niet toegestaan. Bij twijfel is het oordeel van een HOG verenigingsfunctionaris doorslaggevend.*
- *Het is verboden te vissen op of in de directe omgeving van de sluis en de bruggen, m.u.v. het A28 viaduct.*

**De A- en B-watergangen in de polder Arnhem** welke globaal begrensd wordt door de Laak en de Schuitenbeek.

- *Aanvullende regels voor de wateren gelegen in de polder Arnhem: Het is verboden gebruik te maken van vaartuigen of obstakels in de watergangen te plaatsen.*
- *Zich met fietsen, bromfietsen, auto's en andere vervoersmiddelen op de onderhoudspaden te begeven, dan wel genoemde vervoersmiddelen daar te parkeren.*
- *Zich met honden op de onderhoudspaden te begeven.*
- *In alle bovengenoemde viswateren hebben door HSV Hoop Op Geluk georganiseerde activiteiten altijd voorrang op individuele sportvisserij.*
- *Voor informatie [hoopopgeluk@hoopopgeluk.nl](mailto:hoopopgeluk@hoopopgeluk.nl).*

---

## GEMEENTE NOORDWIJK

Hengelaarsbond voor Leiden e.o. (aangesloten bij Sportvisserij Zuidwest Nederland):

**Dinsdagse Wetering**  tussen het Kruiswater en de Haarlemmertrekvaart.

**Maandagse Wetering**  tussen het Katwijkse Kanaal en het Kruiswater (samenkomst Maandagse Wetering/Dinsdagse Wetering).

HSV De Sportvisser Noordwijk:

**De Schie** tussen de Nieuwe Offenweg en de Provinciale weg.

**De Woensdagse Wetering** tussen de Boekerslootlaan en de Provinciale weg.

**Het Oor** zijnde de vijver aan de Jan van Gent.

**De sloot langs de Duinwetering** vanaf de hoek Zonnekant tot aan de hoek Northgodreef.

**De sloot langs de Northgodreef** vanaf de hoek Duinwetering tot aan de hoek Goeweg.

**Alle sloten op bouwterreinen binnen de gemeente Noordwijk**

*Het is verboden vis, van welke soort dan ook, te vervoeren en/of mee te nemen.*

HSV De Arnoud te Noordwijkerhout:

**Haarlemmertrekvaart** het gedeelte gelegen binnen de voormalige gemeentegrenzen van Noordwijkerhout.

**Guldemondsloot** lopend van Maandagsewetering tot aan de St. Bavobrug te Noordwijkerhout.

**Hoofdwatergangen** Noordzijdepolder.

**De sierwateren gelegen in het plan Mossenest** tussen de Schippersvaartweg en de Wildlaan.

*Alle gevangen vis dient onmiddellijk in hetzelfde water te worden teruggezet, het gebruik van een leefnet is dus niet toegestaan. De aangepaste vissteiger (zuidzijde) dient vrijgehouden te worden voor rolstoelgebruikers en hun begeleiders.*

---

## GEMEENTE OEGSTGEEST

Hengelaarsbond voor Leiden e.o. (aangesloten bij Sportvisserij Zuidwest Nederland):

**Oegstgeester Kanaal**   vanaf de Haarlemmertrekvaart tot de Maandagse Wetering.

HSV De Leede te Warmond:

- De sloot ten noorden en parallel aan de Vinkenweg.
- Het gedeelte van de Haarlemmertrekvaart tussen de A44 en de Oude Vaart t/m huisnr. 6.
- De waterpartij aan de Haarlemmerstraatweg en de Haaswijklaan ten zuiden van de gemeentewerf.
- De waterpartij aan de Haarlemmerstraatweg ten westen van de Haarlemmertrekvaart.
- De waterpartij in het Jan David Zocherpark ten westen van het Lotte Stam Beesepad.
- De waterpartij in het Jan Wilsark langs o.a. het Energiepad.
- De sloot langs het Componistenpad.
- De sloot tussen de Kerckwervelaan en de Rosa Spierlaan.
- De sloot tussen de Eduard van Beinumlaan en de Alphons Diepenbrocklaan.
- De sloot ten noordwesten parallel langs de Haarlemmerstraatweg.
- De sloot ten westen van de parallelweg van de A44 ter hoogte van de Bloemenveiling.
- De waterpartij ten noorden en oosten direct langs Morsebellaan.
- De waterpartij in het Mien Ruyspark ten noorden direct langs Haaswijklaan.
- Het Leidse Gat, westelijke helft, verbinding tussen het Oegstgeesterkanaal en de Haarlemmertrekvaart.
- De sloot parallel langs de A.M.G. Schmidtlaan.
- De waterpartij in het F.B. Hotzpark tussen het Willem Kloospad, de A.M.G. Schmidtlaan en het Meijerspad.

- De sloot parallel langs het Rademakerpad.
- De sloot parallel langs het Meijerspad.
- De sloot ten noorden van de Reviuslaan.
- De waterpartij tussen de Haaswijklaan en het F.B. Hotzpark.
- De sloot ten noorden en parallel aan het Schrijverspad.
- De sloot parallel tussen het Frederik van Eedenpad en het Marga Mincopad.
- De sloot parallel tussen de Martinus Nijhofflaan en het Arthur van Schendelpad.
- De sloot ten zuiden en parallel aan de Willem de Merodelaan.
- De waterpartij in het Irispark nabij de Irislaan en de Frans Halslaan.
- De waterpartij parallel ten westen van de Admiraal de Ruyterlaan.
- De waterpartij parallel ten westen van de Willibrordlaan.
- De waterpartij in het Bos van Wijckerslooth ten oosten van de Rhijngeesterstraatweg.
- De waterpartij parallel ten oosten langs de Hazenboslaan.
- De waterpartij in het Hofbrouckerpark tussen de Hazenboslaan en de Hofbrouckerlaan.
- De waterpartij parallel ten oosten van de Hofbrouckerlaan.
- De waterpartij tussen de Abtspoelweg en Zwembad Poelmeer.
- De waterpartij in het park ten noorden van de Surinamestraat.
- De waterpartij aan de Dirck van Swietenlaan, tussen huisnrs. 25 en 28.
- De waterpartij Landje van Bremmer parallel ten westen van de Leidsestraatweg.
- De waterpartij aan het Burg. Van Griethuysenplein.
- De waterpartij ten noordoosten van de Laan van Alkemade.
- De sloot parallel ten noorden langs de Kwaaklaan.
- De sloot parallel ten noorden langs de Broekweg.
- De waterpartij rondom de woningen aan het Linnaeushof.
- De waterpartijen tussen de Hugo de Vrieslaan en de Jac. P. Thijsseaan.
- De waterpartij in de Hoogspanningszone wijk Poelgeest tussen de Jac. P. Thijsseaan en de spoorbaan Leiden-Amsterdam.
- De waterpartij aan het Bert Garthoffpad direct ten westen van de spoorbaan Leiden-Amsterdam.
- De waterpartij parallel ten zuidoosten van de Endegeesterstraatweg.

---

## GEMEENTE OOSTZAAN

Sportvisserij MidWest Nederland:

**De wateren in het Recreatiegebied Het Twiske** gelegen tussen Oostzaan en Landsmeer binnen de dijk van de Twiskerringvaart.

- *Het gebied is alleen toegankelijk tussen 6.00 uur en 23.00 uur.*
- *Motorboten zijn niet toegestaan, ook mag men geen motor aan boord hebben.*
- *Het gebruik van lokvoer is uitsluitend toegestaan door middel van een voerkorfje.*

HV Zaanstreek te Zaandam:

**Polder Oostzaan, de Westplas** en de **ringvaart van het Twiske** voor zover gelegen in de polder Oostzaan, uitgezonderd het afgebakende gedeelte in de onmiddellijke nabijheid van het watergemaal. *Nachtvissen is niet toegestaan.*

### **Knollendammervaart**

### **Zuidwestplas**

**Ringvaart Twiske** voor zover gelegen in de polder Oostzaan, uitgezonderd het afgebakende gedeelte in de onmiddellijke nabijheid van het watergemaal.

### **De Banne Wormer, Jisp en Neck**

**Noorder Twiske** omvat de oostelijke zijde van de Noorder Twiske vanaf de Twiskebrug tot aan het sluisje bij Purmerend, de westelijke zijde behoort bij de polder Oostzaan.

### **Noorderringsloot Wijde Wormer**

**Ganzensloot** in Neck.

**Eerste Zuiderringsloot** of Heerenhuissloot Wijde Wormer.

**Tweede Zuiderringsloot** in Wijde Wormer.

**Derde Zuiderringsloot** in Wijde Wormer.

### **Zaanwater**

### **Polder Westzaan**

### **Wateren Zaanstad**

### **Jagersplas**

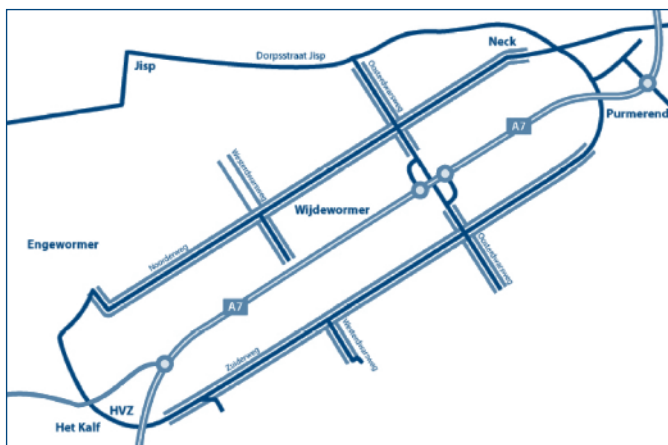
### **Voorzaan**

### **Achterzaan**

### **Zaandijkerend**

### **Polder Oostzaan**

**De Polder Wijdewormer (zie kaartje)**





## GEMEENTE OPMEER

HSV Obdam e.o. te Obdam:

**Het kanaal Rustenburg – Opmeer** gelegen langs de Nieuwegeweg en de Hogeweg.

**De Scheisloot** gelegen tussen de Hogeweg van Opmeer en de Spanbroekerweg van Spanbroek, evenwijdig aan de Hertog Willemweg.

HSV De Niedorpen te Niedorp:

**De Buitenkolk** vanaf het voormalig stoomgemaal te Aartswoud van de Westfriese Omringdijk tot de Duikersluis in de Groetpolderdijk.

---

## GEMEENTE OUDEWATER

HSV de Rijnstreek:

**De wateren in bebouwde kom Oudewater**

---

## GEMEENTE PURMEREND

Amsterdamse Hengelsport Vereniging (AHV):

**31. De Purmerlander Polder** te Purmerend begrenst door de voormalige grens van Purmerend, de Wijde Wormerringvaart en Het Twiske, De Oostzanerrijweg, het Elzenveld en het Noordhollandsch Kanaal.

- *Het is verboden te vissen van 1 april tot en met 31 mei.*

HSV Afdeling XI-Purmerend te Purmerend:

**De wateren liggend binnen de begrenzing van: Rijksweg N244 vanaf de Purmerringvaart tot de Beemsterringvaart, de Westerdraai, Overwherese Polderdijk, Beemster Burgwal, Kanaalschans, Jaagweg, Jan Blankenlaan.**

**De Purmerringvaart** uitgezonderd de Noordelijke helft van het Zeddegat.

*N.B.: Van 1 april tot 31 mei is het vissen in de Purmerringvaart vanaf de Ipendammerzijde, gelegen tussen Ipendam en het Stinkevuil, verboden (broedgebied bijzondere vogelsoorten).*

**Purmerpolder** binnen de Purmerringvaart daar waar openbaar looprecht is uitgezonderd Het natuurpark 'De Vurige Staart' (bij de Jan Blankenlaan).

- De vijver voor het Gemeentehuis aan de Purmersteenweg.
  - Wateren, grenzen aan spoor- en rijkswegen.
  - De wateren rond het park van de Stichting De Kadijkerkoog.
- 

## GEMEENTE RENSWOUDE

HSV Renswoude:

**Viswater Grand Canal**

- *Vis meenemen, voeren en nachtvisserij is verboden.*
- *Vissen uitsluitend vanaf de vlonders en gebruik van een tent is niet toegestaan.*
- *Kijk voor nadere bepalingen op de borden bij het viswater.*

## GEMEENTE RHENEN

Eerste Rhenense Hengelaarsvereniging De Voorn:

**Lingevak** 900 meter beneden de brug in de Dalwagenseweg tot de brug in de Marktstraat.

**Rechterzijde van de Nederrijn** vanaf het Opheusdense Veer onder de gemeente Wageningen (ca. kmr. 908.000) tot ca. kmr. 917.375 onder de gemeente Utrechtse Heuvelrug (Inclusief het looprecht over een breedte van ca. 2 meter).

---

## GEMEENTE SCHAGEN

HSV Langedijker Sportvissers e.o.:

**Recreatiemeer van Dirkshorn**   

### Heemtmeer

- *In het Heemtmeer is het vissen vanuit een bootje niet toegestaan.*
- *In verband met een rustgebied voor flora en fauna mogen er geen visactiviteiten plaatsvinden aan de noord- en westzijde van het Heemtmeer.*
- *Alle gevangen vissen moeten direct worden teruggezet.*
- *Het vissen zonder weerhaak is verplicht.*
- *Het gebruik van een onthaakmat is verplicht.*

**Polder Valkkoog** waartoe behoren De Wielen bij Sint Maarten, de polderwateren, de haven van Dirkshorn en de ringvaart tot Groenveld.

### Gemeentewateren binnen de bebouwde kom van Dirkshorn, Tuitjenhorn, Warmenhuizen en Waarland

**Polder Geestmerambacht** waartoe behoren de polderwateren, het Stroeter-wiel, de Burger Wielen en het eerste wiel ten noorden hiervan langs de Westfriesse Zeedijk (bij Dijkstaal).

**De Polders Woudmeer, Speketer en Slootwaard** waartoe behoren de polderwateren, de Molensloot.

HSV De Baars te Schagen:

**De haven van Schagen** *Het is hier niet toegestaan met een werphengel te vissen.*

### Snevert

### Leets

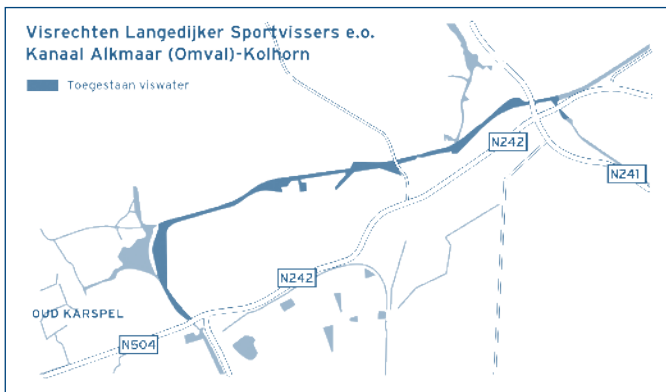
### Schager Sloot

De verbindingsslotten behorende tot het water van de **voormalige Banne Polder Schagen en de Burgerhornerpolder** inclusief het Schagerwiel en het Keinsmerwiel. *Nachtvissen alleen toegestaan voor leden van HSV De Baars - Schagen.*

**Alle gemeentelijke vijvers gelegen in de gemeente Schagen.** *Op het Keinsmerwiel en Schagerwiel mag men niet vanuit een gemotoriseerd vaartuig vissen. Het is verboden auto's te parkeren op het dijkje bij het Schagerwiel achter het zwembad.*

HSV Langedijker Sportvissers e.o. (zie kaartje):

**Kanaal Alkmaar(Omval) - Kolhorn**   



HSV Den Helder te Den Helder:

**Noordhollandsch Kanaal** vanaf de grensscheiding tussen de gemeenten Den Helder en Zijpe tot aan de kolksluis te 't Zand.

Sportvisserij MidWest Nederland op machtiging van de Noord Hollandse Bond Beroepsvissers:

**Kanaal Stolpen - Schagen**  **en Schagen - Kolhorn**  tussen het Noordhollandsch Kanaal en de Waardpolderbrug te Kolhorn.

**Kanaal Alkmaar (Omval) - Kolhorn**  inclusief het **Kolhornerdiep**  tussen de Waardpolderbrug en de doorvaart naar het Waard-Groetkanaal.

**Het kanaal Oudkarspel-Kolhorn**  tussen de brug in de Oosterweg te Nieuwe-Niedorp en het Kolhornerdiep.

HSV De Eendracht te Burgerbrug:

**Opgaande Egalementsloot**   langs de Sint Maartensweg.

**Opgaande Egalementsloot**   vanaf Rijksweg 49 tot de Midden Egalementsloot.

**Egalementsloot**   van Burgerbrug tot Petten.

**Groote sloot**   van Sint Maartensbrug tot de Jacob Klaessesluis.

**Rekere**   de Krabbendamervaart van Zijpersluis tot aan Krabbendam.

**Hondsboschevaart**  

**Hargervaart**  

**Polders nabij Schagerbrug en Sint Maartensburg.**

Sportvisserij MidWest Nederland:

**De bermsloot aan de westzijde van de Rijksweg 9 te Zijpe** tussen kmr. 46.590 en kmr. 53.920.

**Petten** de tankvallen en de drie nabijgelegen sloten ten oosten daarvan, de sloten in de Nolmerban, gelegen in het gebied tussen Bergeendstraat, Coppersdelle, Noorderhazedwardsdijk en Pettemerzeewering.

**Callantsoog** de ganzenvijver nabij de Denneweg.

• *In Petten en Callantsoog mag slechts worden gevist met één hengel en aangewezen aassoort.*

**Rekere**   de Krabbendamervaart van Zijpersluis tot aan Krabbendam.

**Hondbosschevaart**  

**Hargervaart**  

---

## GEMEENTE SOEST

HSV De Snoekbaars Baarn-Soest:

**De Eem** strekkende 40 meter boven de mond van het Valleikanaal tot het Eemmeer.

De vijver gelegen aan de **Koningsweg** te Soest ter hoogte van de hockeyvelden.

De vijver nabij het **Pijperpad**.

De vijver achter de **van der Weijdenstraat**.

De vijver nabij **de Krekel - Clementstraat**.

De vijver nabij **de Libel - Sweelinckstraat**.

De vijver nabij **Koningsweg - Eigendomweg**.

De vijver nabij **Koningsweg - Obrechtstraat**.

De vijver nabij **Koningsweg - Varenstraat**.

De vijver nabij **Koningsweg - Dorpstreek**.

De vijver nabij **Koningsweg - Clementstraat**.

De vijver nabij **Koningsweg - Vrijheidsweg**.

De vijver nabij **Koningsweg - Kornet**.

De vijver nabij **Clementstraat-Turfstreek**.

**Watergang Honingbij**

**Watergang Ganzetrek**

**Vijver bij boerenstreek Hofsteding**

**De Horstergracht** vanaf het gemaal tot aan de A.P Hilhorstweg.

*Nachtvissen is hier niet toegestaan.*

---

## GEMEENTE STEDE BROEC

HSV "De Vrolijke Visser/Het Grootslag":

**De wateren binnen de gemeente Stede Broec**  **inclusief de binnen en de buitenhaven.**

• *Voor de havens gelden dezelfde bepalingen als voor het IJsselmeer.*

• *In de havens is het verboden te vissen met de werphengel van 1 april tot 1 november.*

• *Binnen de bebouwde kom en in de havens is nachtvisserij verboden.*

• *Tijdens dagen waarop bovengenoemde vereniging wedstrijden houdt in de havens is het voor niet-deelnemers verboden daar te vissen. Inlichtingen: 0228-516923.*

## **GEMEENTE STICHTSE VECHT**

HSV Maarssen:

**Gagelbos**

**Singels Maarssen**

**Nedereindsevaart**

**Maarsseveensevaart**

**Machinekade**

**Tuinbouwweg**

**Kleine Plas Maarsseveense Plassen**

**Grote Plas Maarsseveense Plassen** ten zuiden van de landtong.

**Jan Verhoefgracht**

**Omgelegde Kerkvaart West**

**Omgelegde Kerkvaart Oost**

**Alle overige tot het recreatiecentrum Maarsseveenseplassen behorende wateren welke voor het vissen zijn bestemd.**

*Het is verboden:*

- *Te vissen buiten de terreinen van het recreatiecentrum.*
- *Te zwemmen of zich met vloten, luchtbedden e.d. tot drijven geschikte voorwerpen, surfplanken hiervan uitgezonderd, te water te begeven buiten het gebied van het strandbad.*
- *Honden, anders dan aangeliind, te laten verblijven op het terrein van het recreatiecentrum, niet zijnde strandbad, met uitzondering van het parkeerterrein.*
- *Motorvoertuigen en bromfietsen aan de hand mee te voeren en te doen of laten staan op het terrein van het recreatiecentrum anders dan op de daarvoor ter plaatse d.m.v. bebording aangewezen vakken en/of stallingen.*
- *Zich tussen zonsondergang en zonsopkomst op het terrein van het recreatiecentrum te begeven.*
- *Ligplaats in te nemen en/of te varen met vaartuigen die d.m.v. mechanische kracht worden voortbewogen. Het is eveneens verboden om met een vaartuig met een grotere lengte dan 5 meter en breedte van meer dan 1,75 meter ligplaats in te nemen dan wel te varen.*

Zeister Hengelaars Vereniging:

**Achterwetering**

**Kockengensewetering**

**Nieuwkoopsewetering-Oost**

**Water tussen spoor en Schutterskade**

**Zeldenrustwetering**

HSV Breukelen:

**De Scheenwetering** vanaf de boerderij de Morgenstond tot aan het kruispunt Scheendijk/laan van Guntherstein.

**Tienhovense kanaal** vanaf de Nieuwe brug te Breukelen tot aan het fort en van achter het fort tot aan de eerste doorvaart naar de trekgraten, daarna vanaf 200 meter voorbij jachthaven Manten tot de geplaatste paal bij de Eendenkooi.

## **Amsterdam-Rijnkanaal**

### **Wateren in Breukelen**

**Nieuwe Wetering** gelegen westelijk van het Amsterdam-Rijnkanaal vanaf de dijk te Nieuwersluis over de spoorbomen. Dit water loopt door tot aan de molen (begin Angstel). Dit gedeelte is maar van één kant te bevissen n.l. de dijkkant. De kade aan de overzijde is verboden.

**Angstel** vanaf de Nieuwe Wetering bij de molen en loopt door tot ca. 150 meter ten noorden van de brug in de rijksweg Hilversum-Haarlem (N201). Dit gedeelte mag men aan beide kanten bevissen. De overzijde kan men vanaf de molen tot aan de Geuzensloot bevissen, is echter slechts bereikbaar vanaf het punt waar de Geuzensloot in de Angstel stroomt.

De **Geuzensloot** vanaf de Angstel tot aan de brug van Rijksweg Amsterdam-Utrecht (A2). Dit water is maar aan één kant te bevissen n.l. de zijde welke via ter Aa en Oukoop is te bereiken. Het is verboden de overkant van de Geuzensloot langs de weg Hilversum-Haarlem (N 201) te betreden.

**Bijzonderheden** *de weg en de kade langs de Geuzensloot zijn eigendom van de heer A.C.S.A. van Kooten en als zodanig particulier terrein. Bij het toegangshek is een bord 'Verboden toegang' geplaatst. In overleg met de heer van Kooten is, om overlast zoveel mogelijk te voorkomen, besloten dat:*

- *Het vissen langs zijn kade van de Geuzensloot door hem zal worden gedoogd.*
- *Absoluut geen auto's of andere obstakels op de weg en /of de kade mogen worden geparkeerd. Een vrije doorgang naar en van zijn boerderij dient te allen tijde gegarandeerd te zijn.*
- *Men zijn terrein betreedt op eigen risico en dat schade, op welke manier dan ook veroorzaakt, aan goederen of materiaal, voor rekening van de hengelaar komt. De eigenaar aanvaardt geen enkele aansprakelijkheid. Bij het niet naleven van deze bepalingen kan men door of vanwege de eigenaar worden verwijderd.*

AUHV.nl - Algemene Utrechtse Hengelaars Vereniging:

*(Nachtvissen uitsluitend voor leden. Als er een \* achter het viswater staat dan mogen uitsluitend leden er met drie hengels vissen. Bij het vissen op karper in AUHV viswater moet er altijd een onthaakmat gebruikt worden.*

*Zie [www.visplanner.nl](http://www.visplanner.nl) voor meer informatie)*

**Molenvliet Kortrijk** West en Oost, langs Provinciale (parallelweg)weg N401 tussen snelweg A2 en Portengen.

**Kortrijkse wetering Noord, Midden en Zuid** langs Kortrijk tussen Provincialeweg N401 en de Laan van Duuren.

**Portengensewetering Noord** langs Portengen tussen Provincialeweg N401 en Schutterskade.

**Machinewetering Kortrijk en de Tol** langs provinciale weg N401 tussen Kortrijk en Portengen.

**Grote Heycop\*** vanaf Oud-Aa nr.2 in Breukelen en Schutterskade (De Krom) in Kockengen tot aan de brug in Oud-Aa.

**Bijleveld\*** tussen Dooyersluis en de Schutterskade in Kockengen.

**Gracht om fort Maarsveen**

- *Deze fortgracht mag enkel bevist worden vanaf de Herenweg.*
- *Het is tevens verboden vanuit een bellyboat te vissen.*

Sportvisserij MidWest Nederland:

**Water in recreatieterrein De Zwaan.** *Let op: Nachtvissen is hier verboden.*

**Water in recreatieterrein Bosdijk**

**Water in recreatieterrein Oukopersdijk.**

- *De terreinen zijn alleen toegankelijk tussen zonsopgang en zonsondergang.*
- *Met vervoermiddelen mag men zich uitsluitend begeven op de daartoe bestemde wegen.*
- *Kamperen mag uitsluitend op de aangewezen gedeeltes.*
- *Honden mogen onaangeliend uitsluitend op de aangegeven plaatsen komen.*
- *Het is verboden zich op de taluds of in plantvakken te bevinden.*
- *Te varen met motorboten.*
- *Te zwemmen, te baden of te duiken.*
- *Open vuren te stoken (m.u.v. gastoestellen).*

HSV Hilversum:

Het deel van de **rivier de Vecht** tussen de Dirk A. Lambertszkade en de sluis het Hemeltje tot aan de monding van het Boezemkanaal in de voormalige gemeenten Loenen en Nederhorst ten berg.

---

## GEMEENTE TEYLINGEN

HSV Sikkens - Sassenheim:

**Oude zwembad Willem Warnaarlaan**

**Ringsloot**

**Roodemolenpolder**

**Het water rond de IJclub Sassenheim**

HSV De Leede te Warmond:

**De Warmonder Leede**

**Groote Sloot** vanaf de Teylingerkade tot aan de Zijl, kadastraal bekend Warmond Sectie C nr. 723.

**Sassenheimervaart** vanaf de Dieperpoel tot in Sassenheim, met uitzondering van het deel tussen de Kooisloot en de Dieperpoel, kadastraal bekend Sassenheim sectie A nrs. 8512, 7410, 7385 en 3959.

**Molentocht in de Grote Zwanenburgerpolder** met uitzondering van het gedeelte vanaf de knik van de Molentocht. *Gesloten tijd looprecht tijdens broedseizoen.*

**Het Joppe** inclusief de toegankelijke wateren in het Stillegebied op het eiland. **Koudenhoorn** te Warmond, kadastraal bekend Warmond Sectie C nr. 740. Hengelaarsbond voor Leiden e.o. (aangesloten bij Sportvisserij Zuidwest Nederland):

**Stroomsloot te Warmond** **3** **D**

**Zandsloot** **3** **D**

**Zijl** **3** **D** vanaf Leiden (Spanjaarsbrug) tot Huize De Eenzaamheid bij de Kagerplassen.

**Zuidzijdervaart** **3** **D** vanaf de kruising Stingsloot/Vaarsloot tot aan de Does.

**Kagerplassen** zijnde de wateren die behoren tot de Kagerplassen en gelegen zijn rond Kaageiland:

Ten westen:

**De Spriet** **3** **D**

**Het Molengat** **3** **D**

**De Laeck** **3** **D**

**Het Norremeer** **3** **D**

**De Dieperpoel** **3** **D**

**Het 's-Gravenwater** **3** **D**

Ten oosten:

**De Spijkerboor** **3** **D**

**De Kever** **3** **D**

**De Diepenhoek** **3** **D**

**De Sever** **3** **D**

**Het Balgerij** **3** **D**

**De Boerenbuurt** **3** **D**

**De Eimerpoel** **3** **D**

**Het Zweiland** **3** **D**

**De Zijl** **3** **D**

**Het Vennemeer** **3** **D**

**De Ade** **3** **D**

**De Klei of Kiepoel** **3** **D**

**De Koppoel** **3** **D**

**De Hanepoel** **3** **D**

---

## GEMEENTE UITGEEST

Algemene Hengelaarsbond (AHB) te Uitgeest:

**Ziendervaart** **3** **D** vanaf de Provinciale weg S6 tot de molen De Kat en de daarop aansluitende **boezem- en sierwateren** **3** **D** van het plan **Koog en het plan Kleis** alles gelegen in de Zienpolder te Uitgeest.

**Dogsloot** **3** **D** vanaf de molen De Dog tot het Uitgeestermeer.

**Het water gelegen in de Waldijk te Uitgeest** **3** **D**

**Viswater De Kuil** gelegen aan de Zienlaan te Uitgeest uitgezonderd de onbeschoeide gedeelten (paaivijvers).

- *Het terrein is opengesteld voor voetgangers zonder huisdieren*
- *Honden niet toegestaan*
- *Nachtvissen alleen voor leden van AHB Uitgeest (VISpas AHB Uitgeest)*
- *Drijvend vissen niet toegestaan*
- *Toegang onder de 16 jaar met ouder/begeleider*
- *Zet de gevangen vis onbeschadigd en direct terug in hetzelfde water*
- *(Voer) boot niet toegestaan*

Gedragscodes op De Kuil:

- *Gebruik een onthaakmat voor het welzijn van de vis*
- *Maak gebruik van visveilige systemen*



## **GEMEENTE UITHOORN**

Amsterdamse Hengelsport Vereniging (AHV):

**Voor alle wateren van de AHV geldt: De nummers bij de wateren corresponderen met de nummers op de AHV waterkaart.**

**In alle in deze vergunning genoemde wateren geldt:**

- *Gevangen vis die ter consumptie wordt behouden dient onmiddellijk te worden gedood, of de nodige verzorging te worden gegeven.*
- *Tijdens viswedstrijden die door de AHV zijn georganiseerd of waarvoor door de AHV een wedstrijdvergunning is afgegeven, mag op het daartoe uitgezette parcours uitsluitend worden gevestigd door de deelnemende wedstrijdvisser.*
- *Minimummaat snoekbaars in alle AHV wateren is 55 cm.*

*Het is verboden:*

- *Met motorvoertuigen parken, voet en /of fietspaden te berijden, tenzij hiervoor ontheffing is verleend op enigerlei wijze.*
- *Niet haaks (recht vooruit) op / vanaf de oever te vissen.*
- *Lijnen verder uit te varen dan de werpafstand van de hengel / molen combinatie toelaat.*
- *Aanwijzingen van visserijwetcontroleurs en Buitengewoon Opsporings Ambtenaren van de AHV niet op te volgen.*
- *Een elektronische beetverklikker te gebruiken binnen een straal 100 meter vanaf de bebouwing; Open vuur te maken, te hebben of te houden.*
- *Om op enigerlei wijze in de wateren waar de AHV visrechthebbende is het visrecht economisch te benutten (bijvoorbeeld als visgids). Hiervan kan worden afgeweken indien een ontheffing is verleend door het AHV bestuur (voorwaarden verkrijgbaar bij de AHV). Een ontheffing heeft een geldigheidsduur van maximaal één jaar en hier zijn voorwaarden aan verbonden.*
- *De verbodsbepalingen te overtreden die bij individuele benoemde wateren zijn genoemd.*

*"Het vissen met een drijvende broodkorst is toegestaan. Voorkom echter te allen tijde dat (water)vogels uw aas oppakken en zich vasthaken.*

*Wie op onverantwoorde wijze handelt, vist onsportief".*

**10. De Ringvaart van de Zuiderlegmeer vanaf De Kwakel tot aan de dam bij Bilderdam.**

**12. De Sierwateren gelegen in Uithoorn en De Kwakel.** *Het is verboden binnen de gehele gemeente Uithoorn een tent of een ander nachtverblijf te gebruiken bij het vissen.*

## **GEMEENTE UTRECHT**

Zeister Hengelaars Vereniging:

### **Duikerslootwetering**

### **Laagnieuwkoopsewetering**

### **Lage Haarse Middelwetering**

AUHV.nl - Algemene Utrechtse Hengelaars Vereniging:

*(Nachtvissen uitsluitend voor leden. Als er een \* achter het viswater staat dan mogen uitsluitend leden er met drie hengels vissen. Bij het vissen op karper in AUHV viswater moet er altijd een onthaakmat gebruikt worden.*

*Zie [www.visplanner.nl](http://www.visplanner.nl) voor meer informatie)*

### **Gemeente Utrecht benoemd en onbenoemd water: de plaatsen Utrecht, De Meern en Vleuten**

*Uitgezonderd:*

- *De westelijke Haarrijnseplas en bepaalde zones op de Oostelijke Haarrijnseplas*
- *Zone tussen Smalle Themaat/ Thematerweg en Haarrijnseplas, Vijver Rubenslaan.*
- *Rondom Den Engh in Maximapark, Vikingrijn Maximapark.*
- *Zuilense Bos.*
- *Begraafplaats/ crematorium Daelwijk.*
- *Watergang langs Sint Anthoniedijk Ruijgenhoek.*
- *Watergangen in Voorveldsepolder (west- & oostzijde A27).*
- *De Uithof.*
- *Watergangen in Amelisweerd (m.u.v. de Kromme Rijn).*
- *Parken; Maximapark, Meentpark Julianapark, de Gagel, Oog in Al, Griftpark, Wilhelminapark, Bloeiendaal.*
- *Volkstuinen: Ons Genot Overvecht, Flora's Hof, De Hoge Weide Papendorp, Ons Buiten Voordorp, De Pioniers Voordorp, Stadion Rijnsweerd Noord, Zuid Lunetten.*

**Achttienhovensevaart** tussen fort De Gagel en Westbroek.

**Alendorperwetering** in Vleuten.

### **Biltse Grift**

### **Gracht om fort Blauwkapel\***

- *De grachten zijn alleen te bevissen vanaf de buitenzijde van het fort.*
- *Het is tevens verboden vanuit een bellyboat te vissen.*

**Energiehaven\*** aan het Amsterdam-Rijnkanaal gelegen in het industrieterrein Lage Weide.

**Enghwetering** in Vleuten.

### **Gracht om het fort de Gagel**

- *De grachten zijn alleen te bevissen vanaf de buitenzijde van het fort.*
- *Het is tevens verboden vanuit een bellyboat te vissen.*

**Oostelijke Haarrijnseplas\*** in Vleuten.

- *Vissen is op de noord- en oost en zuidoever van de oostelijke plas toegestaan, vanaf de gemarkeerde stekken 1, 3 t/m 7 en oeverzone 2 (zie kaart op [www.visplanner.nl](http://www.visplanner.nl))*

**Heycop** in Vleuten.

**Industriehaven\*** aan het Amsterdam-Rijnkanaal, nabij de Nijverheidskade in Utrecht.

**Inundatiekanaal** tussen forten Lunetten en de Ravense Wetering in Nieuwegein.

**Kernhaven\*** aan het Uraniumkanaal in Lage Weide.

**Gracht om fort de Klop.**

- *De grachten zijn alleen te bevissen vanaf de buitenzijde van het fort.*
- *Het is verboden vanuit een bellyboat te vissen.*

**Klopvaart** langs de Klopdijk.

**Koekoeksvaart** tussen Griffpark en de rivier de Vecht.

**Rivier de Kromme Rijn\*** tussen Ledig Erf tot 40 meter voor de brug in de Odijkerweg in Odijk. *Voor de gehele Kromme Rijn geldt: Het is verboden om snoekbaars mee te nemen.*

**Kruisvaart** parallel aan de Croeselaan.

**Plas Lage Weide\*** industrieterrein Lage Weide.

**Rivier de Leidse Rijn** tot de Heldam, circa 2 kilometer voor Harmelen.

**Merwedekanaal\*** van de noordelijke aansluiting met het Amsterdam-Rijnkanaal in Utrecht tot de rivier de Lek in Nieuwegein. *Het is om privacy redenen verboden te vissen in de onmiddellijke nabijheid van woonboten.*

**Mesonhaven\*** in Lage Weide.

**Middelwetering** in Vleuten.

**Minstroom** tussen Gildburg en Griffpark.

**Molenvliet** in Vleuten.

**Nieuwe Gracht**

**Nedereindsewetering** tussen inlaat Ringkade (nabij snelweg A2) en kruising met Lange Vliet/ IJsselwetering nabij Provincialeweg N228.

**Oude Rijn** langs de Biltonkade.

**Oude Gracht**

**Oud Wulferbroekwetering** door de wijk Lunetten.

**Protonhaven\*** industrieterrein Lage Weide.

**Plas Strijkviertel** in De Meern. *De bepalingen onder recreatiewater zijn hier van toepassing. Zie ook de borden bij het terrein. Het terrein is alleen toegankelijk tussen zonsopgang en zonsondergang. Nachtvissen uitsluitend toegestaan met een nachtvistoestemming Nedereindseplas, zie [www.uhv.nl](http://www.uhv.nl).*

**Stadsbuitengracht** langs Catharijne-, Tolsteeg-, Malie- & Wittevrouwensingel.

**De Vaartse Rijn**

**Uraniumkanaal\*** industrieterrein Lage Weide.

**Veilinghaven** aan de Kruisvaart bij de Croeselaan.

**Rivier de Vecht\*** tussen de Weerdsuis in Utrecht en partycentrum 'de Nieuwe Olifant ' tussen Maarssen en Breukelen uitgezonderd het gedeelte (ter halve breedte, rechts), onder Oostwaard van de uitwatering van de polder van

Westbroek of het Rechthuis van Zijlen, tot de brug, in het Zandpad tussen Oostwaard en Maarssen.

**Plas Veldhuizen\*** in stadsdeel Leidse Rijn.

*Nachtvissen toegestaan in de daarvoor aangewezen zones (zie afbeelding op [www.visplanner.nl](http://www.visplanner.nl))*

**Vleutense Wetering** in Vleuten.

**Werkspoorhaven\*** langs de Tractieweg.

**Zilveren Schaats** langs de Frederik Hendrikstraat.

**Zwarte Water** langs de prof. Sprenger/ Reinhardtlaan.

---

## GEMEENTE UTRECHTSE HEUVELRUG

Hengelsportvereniging 't Snoekje:

**De benedenstreams van het stuwcomplex onder Amerongen gelegen circulatiekom en een gedeelte sluiskanaal, t.w. vanaf kmr. 922.500-rechteroever (dit is benedenstreams van de uitmonding van de afvoersloot) tot de circulatiekom.**

- *Het is verboden zich naar het viswater te begeven via de graslanden, maar alleen door gebruik te maken van de daarvoor geplaatste overstappen.*
- *Het is niet toegestaan gebruik te maken van boten, evenals het stuw- en sluiscomplex te betreden.*
- *Het is verboden snoekbaars mee te nemen.*

Hengelsportvereniging De Rietvoorn (Doorn):

### **Singel 'De Wijngaard'**

De rechterhelft van de rivier **De Lek** vanaf de Provinciale Duikersluis van de Kromme Rijn te Wijk bij Duurstede tot aan de grensscheiding + kmr. 934.250 tussen de gemeente Buren en Culemborg.

Het afgedamde gedeelte van de rivier **De Neder-Rijn** gelegen tussen kmr. 924.950 en kmr. 927.400 (zo genoemde Stille Arm).

De rechterhelft (Noordelijke zijde) van de rivier **De Neder-Rijn**, vanaf de grensscheiding tussen de kadastrale gemeente Ingen - Eck en Wiel kmr. 917.375 tot aan de grensscheiding tussen de kadastrale gemeente Eck en Wiel en Maurik kmr. 920.000. De rechterhelft (Noordelijke zijde) van de rivier **De Neder-Rijn**, (dit is de lange kant) tussen kmr. 924.950 en kmr. 927.440 (de visrechten samen met HSV 't Snoekje Amerongen).

- *Door HSV De Rietvoorn georganiseerde activiteiten (inbegrepen wedstrijden) bij alle genoemde viswateren hebben te allen tijde voorrang op individuele sportvisserij.*
- *Er geldt een meeneemverbod voor snoekbaars.*

Zeister Hengelaars Vereniging:

**Langbroekerwetering** van Odijk tot Langbroek provinciale weg.

## GEMEENTE VEENENDAAL

HSV De Rietvoorn te Veenendaal:

*Nachtvissen is alleen toegestaan voor leden van HSV de Rietvoorn-Veenendaal in de navolgende wateren: Surfvijver, Stadspark en De Industrielaan (De Grote Pekken Zuidelijke oever).*

**Alle vijvers en sloten in de gemeente Veenendaal** voor zover eigendom van Gemeente Veenendaal of van waterschap Vallei en Veluwe, met uitzondering van de Recreatieplas gelegen aan de Groeneveldselaan en de Brouwersgracht.

Voor al het genoemde viswater is het verboden:

- *Gebruik te maken van vaartuigen, of obstakels in de watergang te plaatsen.*
- *Zich met auto's en andere vervoermiddelen- niet zijnde fietsen- op de onderhoudspaden of gazons van stadsparken te begeven.*
- *Om zoetwatervis in bezit te hebben of te vervoeren.*
- *Het gebruik van het leefnet is echter wel toegestaan.*

Door HSV de Rietvoorn georganiseerde activiteiten (inbegrepen wedstrijden) hebben te allen tijde voorrang op individuele sportvisserij.

HSV De Rietvoorn te Veenendaal:

**De recreatieplas gelegen aan de Groeneveldselaan in sportpark De Groene Velden**, beter bekend als de Surfvijver. Op zaterdagmorgen dient de kleine steiger vrijgehouden te worden.

---

## GEMEENTE VELSEN

HSV Velsen te Velsen:

*Alle gevangen vis dient onmiddellijk in hetzelfde water te worden teruggezet. Het gebruik van een leefnet is dus niet toegestaan.*

**Tunnelputten** te Velsen-Noord.

**Wijkeroogpark** te Velsen-Noord.

**De sierwateren aan de Valckenhoeflaan** te Santpoort-Noord.

**De sierwateren aan de Santpoortsedreef** te Santpoort-Noord.

**De sierwateren Jan Gijzenvaart** te Santpoort-Zuid.

**Tunnelput Velsen-Zuid**

**Alle sierwateren in Velserbroek**

---

## GEMEENTE WATERLAND

Sportvisserij MidWest Nederland:

**De Broekervaart** 

**De Zesstedenvaart** 

HSV Landsmeer-Den IJp:

*Alle snoekbaars gevangen in de maand maart moet onmiddellijk na het vangen in hetzelfde water worden teruggezet. Snoekbaars kleiner dan 50 cm of groter dan 70 cm moet onmiddellijk na vangst levend in hetzelfde water terug worden gezet. Maximaal mag per visdag en per hengelsporter 1 (één) snoekbaars in het bezit zijn.*

**Wateren in de vm. gemeente IJpendam (gemeente Waterland) inclusief het Oude Kanaal**

HSV Vislust te Monnickendam:

**Purmer Ee**

**Zeddegat**  

**De gracht en sierwateren van de gemeente Monnickendam**  

---

## **GEMEENTE WEESP**

Algemene Weesper Hengelaars Bond (AWHB):

**Industriehaven Weesp.** *Het is verboden van aan de wal liggende schepen te vissen en de walkant aan de westzijde van de haven te betreden.*

**Sint Anthonius viswater aan de Hoogstraat** te Weesp.

**Rozeboom**

**Oude Gracht, ook wel genoemd Voorgracht**

**De Kom aan de Herengracht, tussen Smal Weesp en de Vecht**

**'s Gravelandsevaart**

**Vijver aan Fijnvandraatlaan en Tanksloot tussen Diepenbroickpark en**

**M.Dotingalaan**

**Vijvers aan de Nijhoffstraat**

**Wateren wijk Leeuwenveld**

**Trifaxvijver aan de Hogeweijsselaan** 

**Gracht Fort Uitermeer**

**Smal Weesp** 

**Poeltje aan Korte Velterslaan** in Nigtevecht en de bermsloot aan de Oostkanaaldijk tussen Nigtevecht en Loenersloot.

---

## **GEMEENTE WIJDEMEREN**

Stichting Sportvisserij Breukeleveense en Loosdrechtse plassen, Sportvisserij Centrum Loosdrecht:

**De Drecht**

**Loosdrechtse plassen**  **en Breukeleveense plas** (ook wel Stille plas genoemd).

- *Steigers mogen niet worden betreden en/of als aanlegplaats worden gebruikt.*
- *Akkers mogen niet worden betreden.*
- *Let op: nachtvisserij is alleen toegestaan in de Loosdrechtse Plassen 3, 4 en 5.*
- *In de noordelijke- en zuidelijke Kievitsbuurt te Breukelen mogen steigers niet worden betreden en/of als aanlegplaats worden gebruikt.*

HSV Hilversum:

### **De Vuntus**

**Wijde Blik** verboden te vissen vanaf de oevers uitgezonderd de voor recreatie aangewezen eilanden en het Zuwe-strandje.

**Horstermeerpolder en het Boezemkanaal** tussen weg en Vecht.

Een gedeelte van **de sloot Langs de Rade**.

**Hilversums kanaal** en Havenarmen tot aan de Vecht.

**'s Gravelandse Vaart** tussen de Vreelandseweg en de Oud Loosdrechtsedijk.

### **Gooische Vaart (Beresteinsevaart)**

**'s Gravelandse Vaart** gelegen in de gemeente Wijdmeren tussen de zuidersluis en de noordersluis, uitsluitend voor zover bereikbaar vanaf de openbare weg, dan wel met toestemming vanaf private grond.

**Verbindingskanaal tussen het Hilversums kanaal en de Wijde Blik**

(nabij de Zuwebrug).

**Wegsloot langs de noordzijde van de weg Hilversum-Vreeland (N201)**

van hmp 0.0 tot hmp 1.3 tot circa 12,5 meter uit de kant.

**Wegsloot gelegen aan de zuidzijde van de weg Hilversum-Kortenhoef**

(N201) van hmp 3.4 tot hmp 5.5 tot circa 7,5 meter uit de kant.

**Kantsloot langs de Kortenhoefsedijk** in Kortenhoef.

**Kantsloot langs het Moleneind** in Kortenhoef.

**Bruggevaart** (verbindingsvaart) tussen het Moleneind en de Wijde Blik.

HSV Naarden - Bussum:

**'s-Gravelandsevaart** langs de Loodijk vanaf de gemeente Weesp tot in de gemeente Hilversum.

- *Alle gevangen vissen dienen direct in hetzelfde water te worden teruggezet*
- *Het nachtvisserij en de derde hengelvoging is voorbehouden aan leden van HSV Naarden-Bussum.*
- *Tijdens het vissen op snoek(baars) en karper moet men in de wateren van HSV Naarden-Bussum een onthaakmat bij zich hebben.*

### **Bermsloten langs N236**

HSV De Toekomst:

**Water in wijken Horne en Kuyer**

**Ankeveense vaart**

**Singels in de woonwijk Blijkpolder**

**De ondergaten van de Spiegelpolder**

*Dit viswater is uitsluitend met de boot toegankelijk en er mag niet vanaf de oever gevestigd worden.*

## GEMEENTE WIJK BIJ DUURSTEDEN

Hengelsportvereniging De Rietvoorn (Doorn):

### Langbroekerwetering (Wijk bij Duurstede)

#### Amerongerwetering

#### Voorhaven van het Amsterdam-Rijnkanaal

#### Prinses Irene sluis te Wijk bij Duurstede en de uitlaatweteringen naar de Voorhaven (linker en rechteroever)

#### De watergangen gelegen langs de Middelweg-Oost, Engdijk, Boterslootweg, Romeinenbaan, Kortland, alsmede de singels langs het park

#### Duurstede en de binnenstad

**De Cothergrift** tussen de Langbroekerwetering en de nieuwe provincialeweg, tussen Langbroek en Cothen.

**Oude Kromme Rijn** tussen de Kromme Rijn en de Caspergouwse wetering/Caspergouwweg.

- *Door HSV De Rietvoorn georganiseerde activiteiten (inbegrepen wedstrijden) bij alle genoemde viswateren hebben te allen tijde voorrang op individuele sportvisserij.*
- *Er geldt een meeneemverbod voor snoekbaars.*

Sportvisserij MidWest Nederland:

### Het recreatieproject Gravenbol

- *Het is verboden op het terrein te graven, vuilnis of ander afval te deponeren, zich in de beplanting of ruig begroeide terreingedeelten te begeven, harder te varen dan 6 km per uur.*
- *Auto's, motoren en (brom)fietsen uitsluitend parkeren op daartoe ingerichte plaatsen.*
- *Aanwijzingen van de terreinbeheerder moeten direct worden opgevolgd.*
- *Verder zijn alle bepalingen van de Verordening Ordemaatregelen van het schap onverminderd van kracht.*

---

## GEMEENTE WOERDEN

HSV Zegveld te Zegveld:

*De wateren mogen uitsluitend vanaf de wegzijde worden bevist:*

**Bossloot** langs de Middenweg vanaf plantsoen Milandhof tot de Slimmewetering in Zegveld.

**Hazekade** vanaf Dwarsweg tot Stichtse Meye.

### Het water langs het Branderpad

**Het water langs de Molenweg** vanuit het dorp gezien rechts van de weg.

**Het water langs de Milandweg** vanaf de Milandhof tot aan de brug naast het watergemaal aan het Nespadaal.

**De Oude Rijn** vanaf de Kleinjansbrug nabij de Putkop tussen spoor en Wildveldseweg te Harmelen tot aan de Singel te Woerden.

**Het water langs het Houtdijkerpad** plaatselijk bekend als **Teckopse Molenvliet**.

HSV de Rijnstreek te Woerden:



De volgende sierwateren in de wijken van Woerden:

**Watterrijk** (zonder de recreatieplas Cattenbroek)

**Snel en Polanen**

**Bloemen en bomenwijk**

**Molenvliet**

**Schilderwijk en Woerden Noord-West**

**Staatsliedenkwartier**

**Middelland**

**De Stadsgrachten**

De wateren in de bebouwde kom van Oudewater

1. **Wijkpark Molenvliet**
2. **Dwars-/Middelwetering en de Molenvliet**
3. **Kromwijkerwetering**
4. **De Oude Rijn** vanaf de Rozenbrug te Woerden tot aan de Molenvliet onder Rietveld.
5. **Jaap Bijzerwetering**
6. **Voorboezem Papekop en Diemerbroek langs Kromwijkerpad**
7. **Dwarswetering**
8. **Machinevliet**
9. **Water tussen Oude Rijn/Barwoutswaarder en Dwars-/Middelwetering.**
10. **Voorboezem Rietveld**
11. **Molentocht**
12. **Middenwetering**
13. **Grecht** vanaf de Houtkade in zuidelijke richting tot aan de Oude Rijn.
14. **Voorboezem Kamerik Teylings**
15. **Kamerikse Wetering**
16. **Voorwetering**
17. **Water tussen Haanwijk 21 en Potterskade**
18. **Haanwijk Middenwetering**
19. **Haanwijkerachtervliet/wetering**
20. **Voorboezem Breeveld**
21. **Duifhuisvliet**
22. **Leidse Rijn** van Heldambrug tot Haanwijkersluis en Oude Rijn van Haanwijkersluis tot Snellerbrug.
23. **Teckopse Molenvliet langs Houtdijkerpad**
24. **Watergang**
25. **Middelwetering**
26. **Oostelijke Wetering**
27. **Nieuwe Molenvliet**
28. **Bijleveld**
29. **Hoeghamwetering**
30. **Dorpeldijkwetering - Noord**
31. **Heycop-Zuid**

- 32. Zandwetering
- 33. Harmelerwaarde Middelwetering
- 34. Heldamwetering
- 35. Raadhuislaan
- 36. Bijleveldse Middelwetering
- 37. Achterkantenvliet
- 38. Achtermolenvliet
- 39. Reyerscopsewetering-West
- 40. Reyerscopsewetering-Oost
- 41. Wilgenhofwetering Gedeeltelijk (vanaf Houtdijkerpad 525 meter langs Hollandse Kade).
- 42. Broekermolenvliet
- 43. Dorpeldijkwetering-Zuid
- 44. Dorpeldijkse Dwarswetering

Sportvisserij MidWest Nederland:

#### **Het water in recreatieterrein Grutto**

**Het water in recreatieterrein Oortjespad (Eend).** *Nachtvissen is hier verboden.*

- *Het terrein is alleen toegankelijk tussen zonsopgang en zonsondergang.*
- *Met vervoermiddelen mag men zich uitsluitend begeven op de daartoe bestemde wegen.*
- *Kamperen mag uitsluitend op de aangewezen gedeeltes.*
- *Honden mogen onaangelynd uitsluitend op de aangegeven plaatsen komen.*
- *Het is verboden zich op de taluds of in plantvakken te bevinden.*
- *Te varen met motorboten.*
- *Te zwemmen, te baden of te duiken.*
- *Open vuren te stoken (m.u.v. gastoestellen).*

## **GEMEENTE WORMERLAND**

HV Zaanstreek:

*Het is verboden met een auto te rijden op de 'groene' dijken.*

### **De Banne Wormer, Jisp en Neck**

#### **Noorder Twiske**

#### **Noorderringsloot Wijde Wormer en de Ganzensloot te Neck**

#### **Eerste Zuiderringsloot of Heerenhuissloot Wijde Wormer**

#### **Tweede Zuiderringsloot Wijde Wormer**

#### **Derde Zuiderringsloot Wijde Wormer**

#### **Zaanwater van de gemeente Wormer**

## **GEMEENTE WOUDENBERG**

HSV Ons Genoegen Woudenberg:

**Woudenbergse Grift** vanaf de Vieweg te Woudenberg tot einde Griftdijk te Maarsbergen.

---

## **GEMEENTE ZAASTAD**

*Voorwaarden voor alle wateren van HV Zaanstreek:*

1. *Meeneem verbod van snoekbaars in alle HVZ wateren met een minimum maat van 55 cm en een maximum maat van 70 cm;*
2. *Groepsvissen met meer dan 5 personen wordt gezien als een viswedstrijd waarvoor voorafgaand toestemming dient te worden aangevraagd;*
3. *Nachtvissen is alleen toegestaan aan HVZ leden met een HVZ nachtvisvergunning en de hierin beschreven wateren;*
4. *Het is niet toegestaan om te vissen in de buurt van (grote) gemalen en sluizen en andersoortige vispassages;*
5. *Het is verboden met een auto te rijden op 'groene' dijken;*
6. *Het vissen met 3 hengels is alleen toegestaan aan HVZ leden met een HVZ 3e hengelvergunning*

HV Zaanstreek:

**Polder Westzaan** uitgezonderd: de Soeteboomsloot; het water behorend bij de Overtoomsluis; de Mallegatsluis; rondom de molen 'De Held Jozua' en de spoorloot langs het baanvak Krommenie-Zaandam.

**Het water van de gemeente Zaanstad (waaronder de Jagersplas)**

**De Kuil, de Poel en het Zandijkerwijd**

Bij onderstaande wateren gaat het om de wateren in voormalig Assendelft. Visrechthebbenden zijn hier de HVZ en de VZOD:

**Ringsloten om en sloten tussen de bebouwing inclusief Saendelft**

**De Delft** (zuider-delft) lopende van communicatieweg tot zaandammerweg.

**De dijksloot langs de veenpolderdijk**

**De binnen Delft** (noorder-delft) lopende ten oosten van saendelft-oost, uitgezonderd de laatste 300 meter naar het gemaal Pieter Engel.

**De Kaaik**

**De Sluisloot** langs de communicatieweg tot aan het sluisje bij vrouwenverdriet.

**De Vliet en het water van de Vliet naar de Wijde blick** (Zeedijk).

*Er geldt een meeneemverbod voor snoekbaars.*

**De Bloksloot** langs de Zaandammerweg tot aan de brug in de weg nabij Nauerna (uitgezonderd boetsloot).

**De Zaan** vanaf de Wilhelminasluis tot de Tapsloot.

HV Haarlem e.o. & HV Zaanstreek:

**Markervaart** vanaf de Tapsloot tot het Kogerpolderkanaal.

**Tapsloot vanaf** Oost-Knollendam tot de Nauernasche vaart.

HV Zaanstreek en VZOD:

**Nauernasche vaart**

HSV Krommenie e.o.:

**Polder Het Woud**

**De wateren van de voormalige polder Krommenie** begrensd door de Nauernasche vaart, van de brug in de Provinciale weg richting Uitgeest langs deze weg tot de Zuiderham, de oostelijke begrenzing van de Zuider- en Noorderham en de Binnenkrommenije tot de Krommeniedijk, de zuidzijde van de Krommeniedijk en de Taandijk tot de Nauernasche vaart.

De plassen **Zuider- en Noorderham en de Binnen Crommenije**.

- *Tenten, windschermen, honden en voorwerpen die voor de uitoefening van de visserij niet strikt noodzakelijk zijn, zijn op en rond het gehuurde niet toegestaan.*
- *Het meenemen van een radio o.i.d. is niet toegestaan.*
- *Voor het water bekend onder de naam 'Crommenije' geldt: verboden voor alle vaartuigen en personen in de periode 1 maart tot 15 juni.*
- *N.B. de mogelijkheid om het Alkmaardermeer te bereiken blijft bestaan door achterlangs Krommeniedijk te gaan, via de Draaisloot en de sluis bij de Woudaap.*
- *Betreding van de oevers langs de Crommenije en de westelijke oevers langs de Noorderham is niet toegestaan.*
- *Het aanmeren van vaartuigen in het riet is niet toegestaan.*

---

## **GEMEENTE ZEEWOLDE**

**Alle wateren in de gemeente Zeewolde** uitgezonderd alle wateren in de bebouwde kom van Zeewolde en water dat is ingesloten door de volgende wegen en wateren: Wolderwijd, Zeewolderweg (N707), Waterlinie, Ossenkampweg, Groenewoudseweg, Spiekweg, (N705) tot kruising Horsterweg, Dasselaarweg tot kruising Eikenlaan, Ruisvoorn, Wolderwijd.

*Voorwaarden voor alle wateren van HSV Ons Stekkie te Zeewolde:*

- *Vissen mag van 06.00 uur tot en met 23.00 uur.*
- *Het vissen tussen 23.00 uur en 06.00 uur is binnen de bebouwde kom én in de Harderhaven niet toegestaan.*
- *Gebruik van een schuilplaats zoals o.a. overwrap of bivvy is binnen de bebouwde kom verboden.*
- *Nachtvissen is verboden. Een uitzondering v.w.b. het nachtvisseren en gebruik van schuilmiddelen is gemaakt voor de volgende wateren:*
  - *Het water ten zuiden van de kastanjelaan, nabij kunstwerk Sea Level, alleen de meest zuidelijke oever!*
  - *Het water aan de Waterlinie, hier alleen de meest Noordelijke oever!*

- *Gebruik van open vuur, zichtbaar gebruik van alcoholische dranken, het achterlaten van vuil, parkeren op niet toegestane plekken en/of het veroorzaken van, welke soort overlast dan ook, zijn ten strengste verboden.*
- *Terugzetplicht op het zelfde water geldt voor Karper, Giebel, Zeelt en alle roofvissoorten.*
- *Nog levende aasvis moet in het water van herkomst worden teruggeplaatst.*
- *Gebruik van een onthaakmat is zowel bij het roofvissen als ook het Karpervissen verplicht. Daar waar de bepalingen niet duidelijk zijn verwijzen we naar [www.visseninzeewolde.nl](http://www.visseninzeewolde.nl) De vereniging controleert samen met de lokale en regionale overheden actief alle gestelde regels. Bij het niet naleven volgt direct intrekking van de VISpas en mogelijk een verbaal.*

HSV Ons Stekkie te Zeewolde:

### **Harderhaven**

**Wateren Zeewolde dorp** uitgezonderd de oranje wateren op [www.visplanner.nl](http://www.visplanner.nl)

*Men dient altijd rekening te houden met activiteiten van de vereniging.*

Kantoor: Biensma 27, 9001 XZ Grou

Tel: 0566-624455.

E-mail: [info@visseninfriesland.nl](mailto:info@visseninfriesland.nl)

Website: [www.visseninfriesland.nl](http://www.visseninfriesland.nl)

Regionale wateren p. 102

Wateren per gemeente p. 102

## **Bijzondere voorwaarden:**

- *Nachtvissen binnen de begrenzingen van natuurgebieden van It Fryske Gea niet toegestaan (zijn met bordjes aangegeven).*



### In Fryslân gelden de volgende aanvullende bepalingen voor snoekbaars:

- *Gevangen snoekbaars groter dan 70cm, moet onmiddellijk na vangst levend in hetzelfde water worden teruggezet.*
- *Snoekbaars gevangen in maart, moet onmiddellijk na vangst levend in hetzelfde water worden teruggezet.*



## VOORWAARDEN VISWATEREN STAATSBOSBEHEER

*Staatsbosbeheer wateren nieuwe voorwaarden:*

- Bevisingsperiode 1 juli t/m 28 februari (tenzij anders aangegeven).
- Nachtvissen (van 2 uur na zonsondergang tot 1 uur voor zonsopgang) verboden.
- Verboden de rust te verstoren.
- Verboden oevers te beschadigen en rietgewas te betreden.
- Verboden vogelnesten te verstoren, eieren te rapen en planten/bloemen te plukken.
- Verboden te vissen vanuit een vaartuig of bellyboat (tenzij anders aangegeven).
- Toegangsregels zoals aangegeven in het terrein d.m.v. bebording zijn altijd leidend m.b.t. het looprecht/ toegang van een gebied.

## REGIONALE WATEREN

*Let op! Schuilmiddel kan per gemeente verschillen.*

**Prinses Margrietkanaal**   

**Van Harinxmakanaal**    incl. de toegang tot het Westvliet te Franeker, het gedeelte water bij de grondbergplaats ten westen van Dronrijp en het verbindingskanaal nabij Schenkenschan.

**Dokkumer Ee**    van de Jelsumervaart tot de noordelijke oever van de Stienservaart van Bartlehiem tot de Hoge Brug in de weg Rinsumageest-Raard.

**Fluessen**   

**Tjeukemeer**   

**Sneekemeer**   

**De Leijen**   liggende binnen gemeente Tytsjerksteradiel en gemeente Achtkarspeken. *Voor dit water geldt mogelijk een beperkte bevisingsperiode, raadpleeg voor de toegestane periode de openstelling bebording die leidend is. Toegestaan om te vissen vanuit een vaartuig of bellyboat. Raadpleeg voor de bevisbare oevers [www.visplanner.nl](http://www.visplanner.nl)* **Algemene voorwaarden voor dit water zie Voorwaarden Staatsbosbeheer op pagina 102.** Bevisning vanuit boot wel toegestaan. Kaart bevisbare oever zie VISplanner.

## WATEREN PER GEMEENTE

---

### GEMEENTE ACHTKAR SPELEN

**Buitenpostervaart**  

**Haven te Kootstertille**  

**Haven van Stroobos**  

**Gemeentelijke vijvers**  

**Oudevaart van het Prinses Margrietkanaal**   bij Gerkesklooster tot Schalkendam.



**Lauwers van Schalkendam** **D** **B** tot de scheiding van de Friese en Groninger tak (Zijldiep).

**Augustinusgastervaart** **D** **B**

**Lieuwespoel, gemeentelijke deel** **B**

**Vaart langs de Lauwers Gerkesklooster** **B**

**Vijver boven Voltastraat Buitenpost** **B**

**Vijver langs Jeltingalaan Buitenpost** **B**

**Vijver langs Mounestrijtte Kootstertille** **B**

**Wopkespoel** **B**

**Fabrieksvaart** **D** **B**

**Sânsleat** **D** **B**

**Drogehamstervaart** **D** **B**

**Surhuizumervaart** **D** **B**

**Oude Vaart** **D** **B** vanaf Kortwoude onder Surhuisterveen tot het gemaal op deze vaart nabij het Prinses Margrietkanaal.

**Surhuisterveenstervaart** **D** **B** vanaf, maar met uitzondering van de haven te Surhuisterveen tot het Prinses Margrietkanaal.

**Ademasloot** **D** **B** te Twijzelerheide.

**Tiltjewijk** **D** **B**

**Verbinding tussen de Tiltjewijk en Oude Vaart** **D** **B**

**Twijzelervaart** **D** **B**

**Dorpswateren Surhuisterveen** **B**

**Vaart Gerkesklooster** **B**

**Oude Ried** **D** **B** *voor betreding van de aangrenzende landerijen is toestemming vereist van de landeigenaren. Het is niet toegestaan de terreinen rond het gemaal aan het Prinses Margrietkanaal te betreden.*

## **Alle door het waterschap verhuurde overige wateren binnen de gemeente Achtkarspelen**

---

### **GEMEENTE DANTUMADIEL (DDFK GEMEENTE)**

**Eeltjemeer** **D** **B**

**Engelaan** **D** **B**

**Kruiswater** **D** **B**

**Park Damwâld** **B**

**Wijde Murk** **D** **B**

**Roodkerkervaart** **D** **B** bij Helbird onder Roodkerk. Het vissen op of nabij kunstwerken, in of over waterlopen, alsmede op een afstand van minder dan 25 m vanaf de bemalingsinstallatie is verboden.

**Petsloot** **D** **B** van de verbinding met de Nieuwe Vaart tot de Stroobosser-trekvaart bij de Langebrug.

**Nieuwe Vaart** **D** **B** van de verbinding met de Kuikhornstervaart tot de verbinding met de Petsloot.

**Kuikhornstervaart** **D** **B** van ca 1000 m ten noorden van het Bergumermeer tot de verbinding met de Nieuwe Vaart.

**Lits** **D** **B** verbindingswater tussen de Leijen en het Bergumermeer.

**Stroobossertrekvaart** **D** **B** van het Prinses Margrietkanaal bij Gerkesklooster.

**Bermsloten van de trekweg langs de Stroobossertrekvaart** **D** **B**

**Walstermuizenried, Veenwoudsterwalvaart, Lode Hel, Het Wiel, Houtwiel en de Valomstervaart** **D** **B** tot aan de Zwemmer.

**Veenwoudstervaart, Broekvaart, Broekstervaart en de Singelvaart** **D** **B**

**Roodkerkervaart** **D** **B** met zijtak.

**Murk** **D** **B** vanaf de weg Healbird tot de Wijde Murk.

**Murk** **D** **B** vanaf Wijde Murk tot Rinsumageest.

**Jordaan** **D** **B** met vier zijtakken vanaf Murk in noordelijke richting tot de Dokkumer Ee.

**Trekweg** **D** **B** vanaf Rinsumageest tot de Dokkumer Ee.

**Woudvaart** **D** **B** vanaf de Trekweg onder Rinsumageest tot de afdamming ten westen van Dokkum, met een zijtak naar Dokkumer Ee en een zijtak in zuidelijke richting.

**Waterloop Broeklaan** **D** **B** langs zuidzijde van Damwoude.

**Waterloop Zandhorst** **D** **B**

**Het gedeelte Stroobossertrekvaart** **D** **B** tot het Dokkumer Grootdiep.

**Doorgraving van de Stroobossertrekvaart** **D** **B** tot het Dokkumer Grootdiep.

**Waterloop Stroobossertrekvaart** **D** **B** eerst in zuidelijke en daarna in westelijke richting Rinsumageest.

**Waterloop Jantjes Zeepolder** **D** **B** of Verlegde Miedvaart vanaf de weg Damwoude-Dokkum tot de Kooilaan.

**Driesumerried en Hooidollensloot** **D** **B**

**Galgevaart en Tussenlitsen** (waterlopen Rietlandsweg) **D** **B**.

**Klyndobbe Bûtefjild** **B**

**Water Stichting Landgoed Mariahoeve** **B** Binnen DDFK Gemeenten

**Tusken Lytsen**, *het is niet toegestaan om te voeren*

**Water aan eind van Westerloane** **B**

**Wateren Rinsma Pôle** **B**

**Dorpsvijvers Veenwouden** **B**

**Dorpswateren Zwaagwesteinde** **B**

## Visgebieden Staatsbosbeheer

**Driesumermeer** **B** Kaart bevisbare oever zie VISplanner.

*Algemene voorwaarden voor de onderstaande wateren zie Voorwaarden Staatsbosbeheer op pagina 102.*

**Alle door het waterschap verhuurde overige wateren binnen de gemeente DDFK Dantumadiel en Noardeast-Fryslân (voorheen Dongeradeel, Ferwerderadiel en Kollumerland).**

## GEMEENTE DE FRYSKE MARREN

Nieuwe Deel **D** **B** over de halve breedte van Meinesloot tot Akkrumerk.

Zandsloot **D** **B**

Dorpswateren Echtenerbrug **B**

Dorpswateren Lemmer **B**

Vijvers aan zuidwestzijde Balk **B**

De Luts Balk **D** **B** **A**

Dorpswateren Balk **B**

Vaart Elahuizen vanaf Fluessen **B**

Dorpswateren Sint Nicolaasga **B**

Dorpswateren Sint Johannesga **B**

Dorpswateren Rottum **B**

Dorpswateren Oudehaske **B**

Jiskenhústerfeart **B**

Vaart Langweer vanaf Langweerderwielen **D** **B**

Legebuorren Langweer **B**

Water Vegelinsoord **B**

Vaart tussen Langsturtepoel en Jentsjemar **B**

Passantenhaven Langweer **B**

Wijk Blaauwhof Joure **B**

Wijk Skipsleat Joure **B**

*Vissen vanaf het strand in de Skipsleat Joure is niet toegestaan*

Sewei / De Ekers Joure **B**

Centrum Joure **B**

Jonkersland Joure **B**

*In Park Heremastate is vissen niet toegestaan*

Westermeer Joure **B**

Woudfennen Joure **B**

Wyldehoarne Joure **B**

Zuiderveld Joure **B**

Dorpswater Haskehorne **B**

De Herne **B**

Passantenhaven Joure Vissen uitsluitend vanaf boven toegestaan **B**

Var oosteinde Terhorne **D** **B**

Opvaart uit Terhornsterdiep **D** **B** naar dorp.

Akkrumerrak **D** **B** westelijke deel- halve breedte.

Terhornstermeer **D** **B**

Kanaal bij Terhorne **D** **B** (ic. omgelegde Zandsloot) verbindingskanaal tussen het Terhornstermeer en het Terhornsterdiep.

Zoutepoel **D** **B**

Terhornsterpoelen **D** **B** of Terhornsterdiep.

Koude Maag **D** **B** (E5) uitstulping aan de oostzijde van de Terhornsterpoelen.

Haklandshop **D** **B** (E5) uitstulping aan de noordoostzijde van de Terkaplesterpoelen.




**Kolk**    te Joure.

**Zijlroede**    te Joure vanaf de Tolhuisbrug tot de Snikzwaagstervaart.

**Bruggevaart**    te Oudehaske vanaf de vml.o.l.-school tot de Wiidswal.

**Zijltjessloot**    nabij Akmarijp vanaf ca. 25 m vanaf de uitmonding in de Noordbroekstervaart tot de brug te Akmarijp.


**Akmarijstervaart**    te Akmarijp vanaf de Zijltjessloot tot aan de Langesloot.

**Vaart lopende vanaf de Akmarijstervaart**    door de duiker in de weg naar de Heremavaart te Terkaple.

**Opvaart uit de Heremavaart**    te Terkaple .

**Heremavaart**    te Terkaple.

**Vaart lopende vanaf de Heremavaart**    te Terkaple tot de Langesloot nabij Terkaple.

**Langesloot**    nabij Terkaple, lopende vanaf de Akmarijstervaart tot de Wijde Geeuw.

**Oude Geeuw**    lopende vanaf de Zwartesloot tot de Wijde Geeuw, ter halve breedte.

**Wijde Geeuw**    lopende vanaf de Oude Geeuw tot de aansluiting met het Akkrumerrak.

**Akkrumerrak**    lopende vanaf de Wijde Geeuw tot de Deel, ter halve breedte.

**Janesloot**    tussen Langweerder Wielen en de Koevorde.

**Hoitesloot**   

**Slingerak**    onder Langweer en Boornzwaag.

**Statenbocht**    onder Langweer en Boornzwaag.

**Stobberak**   

**Noordbroekstervaart**   

**Zijltjessloot**   

**Zuidbroekstervaart**    het niet afgesloten deel.

**Nauw van de Brekken**   

**Fammensrakken**   

**Goïngarijstervaart**   

**Put van Nederhorst**    (zandput De Woudfennen) noordelijke oever.

**Vaart van Sint Nicolaasga**   

**Waterloop naar Fammensrakken**    zuidoost van rijksweg 43.

**Opvaart van het gemaal**    naar de Horseweg.

**Waterloop van Bokkewiel**    naar De Brekken.

**Waterloop van Bokkewiel**    naar Langweerderwielen.

**Bloksloot**    uit Noorder Oudeweg.

**Langweerdervaart**    van de Langweerderwielen tot de Geeuw.

**Broeresloot**    (Vierhuistervaart) van het Tjeukemeer tot de Kuinder of Tjonger.

**Wiel uitstulping**    aan de west-noordwestzijde van het Tjeukemeer.

**Uilesprong**    uitstulping aan de noordwestzijde van het Tjeukemeer.

**Zand- of Binnenwater** (meer)     plas aan de noordzijde van en verbonden met het Tjeukemeer.

**Lutkekruis**     verbindingswater tussen het Zand- of Binnenwater(meer) en Scharsterrijn.

**Idskenhuistermeer**    

**Koelvordermeer**    

**Langweerderwielen**    





**Oudeweg**    

**Kaai verbindingswater**     tussen de Langweerder Wielen en de Brekken.

**Brekken van de Langweerdervaart**     tot de verbinding met de Fammensrakken.

**Oudhof**    

**Jentjemeer**    

**Sijbesloot**     verbinding tussen het Sneekermeer en de Goïngarijsterpoelen.

**Goïngarijsterpoelen**    

**Terkaplesterpoelen**    

**Lijkvaart**     vaart van Goïngarij naar Ballingbuer.

**Leiding Boenderpolle**    

**Middenhoofdkanaal**    

**Molensloot Meerweg**    

**Dijksloot Oldeouwer**    

**Trijegaster Veenvaart**    

**Gaasterveldkanaal**    

**Maadschutting**    

**Rotstersloot**    

**Vogelzangkanaal of Kanaal Vogelzangdijk**    

**Veenscheiding Oost**    

**Veenscheiding West**    

**Ringvaart Vierhuis-Marsicht**    

**Ringvaart Vierhuis-Rotstergaast**    

**Lege Walden Akmarijp**    

**Leiding Boarnferd A**    

**Leiding Boarnferd B**    

**Dolte**    

**Bloksloot**    

**Poldervaart en Woudfennen**    

**Wateren in de polder Wollegaast**    

**Jachthaven te St.Nicolaasga en het toevoer kanaal** vanaf de jachthaven tot en met de uitvloeiing in het Tjeukemeer (eigendom Watersportvereniging St.Nicolaasga).

**Scharsterrijn**     van de Langweerderwielen tot het Tjeukemeer.

**Noorder Oudeweg**     van de Goïngarijsterpoelen tot de Joustersluis onder Broek bij Joure.

**Zijlroede Joure**    van de Joutersluis onder Broek bij Joure tot de kruising met de Zuidbroekstervaart.

**Teroelsterkolk** 

**Sminkefeart** 

**De zandvaart bij Nijemirdum** 

## **Alle door het waterschap verhuurde overige wateren binnen de gemeente Fryske Marren**

It Fryske Gea

Algemene voorwaarden voor de visgebieden van It Fryske Gea

- *Het plukken van bloemen en planten, alsmede het zoeken van eieren is niet toegestaan.*
- *Het vissen vanuit boten die zijn afgemeerd in het riet is niet toegestaan.*
- *Het verstoren van de rust is verboden.*

**Poldervaart Oosterschar of Kanaal door Schar**   

*bevissingsperiode 1 juni tot 1 december uitsluitend vanaf de zuidelijke oever over 100m vanaf de Skarwei in beide richtingen.*

**Oorde en Holken** zuidelijk van en één geheel vormend met de Fluessen.

**Oude karre**   

**Wateren in de polder Wollegaast**   

**Nieuwe Vaart**    tussen de oude weg Sondel-Tacoziyl en de provinciale weg Balk-Lemmer.

**De Witakkersvaart**   

**De Luts**    vanaf Kippenburg tot Woudbrug.

**De Rien**    onder Harich.

**De watergang Kolderwolde**    lopende door de Noordwolderpolder van het gemaal aan de Kerkevaart tot de Hoge Dijk onder Kolderwolde.

**De watergang Elahuizen**    van het gemaal te Elahuizen richting.




**Woudseinderweg**   

**De watergang De Warren**    vanaf de weg door de Warren richting weg Balk-IJpecolsga.

**Zijtak de Ee**    langs de kade van het Slotermeer vanaf het perceel bos in de Warren tot de Ee te Woudsend en vanaf de kade langs het Slotermeer in noordelijke richting langs het kerkhof bij IJpecolsga naar gemaal te Indijk.

**De watergangen in de Coehoornpolder**   

**De watergangen in de Graverij- en de Wikelpolder**   

**Nijegaastervaart**    (Kerkevaart) te Elahuizen, vanaf het gemaal tot de Fluessen.

**De Ee**    bij Tacoziyl (binnen tot voorbij de Langesloot en buiten tot het IJsselmeer).

**De Luts** vanaf het Slotermeer tot het viaduct te Balk.

**De Ee** of Boomsvaart vanaf het Slotermeer in zuidoostelijke richting tot de gem.

grens met Lemsterland met als zijtak de Woudsloot en de Rintjes (Reintjes) gracht.

**Water aan de noordzijde van Sloten** tot de grens der gemeente en aan de zuidzijde tot aan de Riensloot vzw. aan de gemeente toebehorend.

**Vaart van Meerkolksrak**   tot Grote Brekken zgn. Stroomkanaal Lemmer.

**Lange Sloot**   tussen Grote Brekken en Ee.

**Kromme Ee**   of Haringsloot - zuidelijke helft.

**Woudsloot**   zuidelijke helft.

**Vluchthaven**  

**Tramhaven**  

**Haventoegang**  



**Industriehaven**  

**Gedeelte Werkhaven**  

**Zijroede**   incl. Het Dok en de Binnenhaven vanaf het stroomkanaal (Meerkolksrak) tot de IJsselmeersluis in de Binnenhaven. Voor de 5 hiervoor genoemde wateren gelden de voorwaarden zoals die op het IJsselmeer van toepassing zijn (zie onder het IJsselmeer in deze lijst).

**Let op!** De havens in Lemmer-Noord die uitkomen op het Stroomkanaal en de Grote Brekken mogen alleen bevestigd worden door leden van HSV Lemmer. 

**Stroomkanaal Lemmer**   van de geul van het Prinses Margrietkanaal tot de brug in de weg Lemmer-Balk.

**Follegasloot**   verbindingswater tussen de Grote Brekken en het Tjeukemeer.

**Grote Brekken**  

**Lemster Rien**   vissen vanaf de oever langs de rijksweg is verboden.

**Dijkvaart Pasveer-Schoterzijl**  

**Polderkanalen en ringvaarten van de voormalige Veenpolder**  

**De Pier Christiaansloot** (eigendom Kerkvoogdij Hervormde Gemeente Oosterzee).

### **Visgebieden Staatsbosbeheer**

Algemene voorwaarden voor de onderstaande wateren zie Voorwaarden Staatsbosbeheer op pagina 102.


**Het Nannewijd** bij Oudehaske. Voor dit water geldt mogelijk een beperkte bevissingsperiode, raadpleeg voor de toegestane periode de openstelling bebording die leidend is. *Het is niet toegestaan de oevers te betreden, behalve bij het zogenaamde recreatieterrein van het Staatsbosbeheer en vanaf de (zwem-) steigers; 1 west- en 1 oostzijde en het strandje aan de westzijde toegestaan. Het is toegestaan te vissen vanuit een niet gemotoriseerd vaartuig of bellyboot, met dien verstande dat afmeren in het riet niet is toegestaan. Voor deze locaties; zie kaart VISplanner.*

**Wylde merplas** noordwestelijk van Oudemirdum. *Voor dit water geldt mogelijk*

*een beperkte bevissingsperiode, raadpleeg voor de toegestane periode de openstelling bebording die leidend is. Het is toegestaan te vissen vanuit een vaartuig of bellyboat, met dien verstande dat afmeren in het riet niet is toegestaan. Het is toegestaan te vissen vanuit een vaartuig of bellyboat, met dien verstande dat afmeren in het riet niet is toegestaan. Noord- en noordoostzijde en zuidzijde NIET toegestaan i.v.m. zwaluwwanden en ijsvogels. Kaart bevisbare oever en water zie VISplanner.*

**Buiten-Ee** vml. zandwinput aan de weg Lemmer-Balk, in het noorden uitvloeiende in de Lange Sloot. *Verboden te vissen in de zijslot aan de oostelijke oever. Het is toegestaan te vissen vanuit een vaartuig of bellyboat, met dien verstande dat afmeren in het riet niet is toegestaan.*

**Sondeler Leijen** zuidoostelijk van Sondel. *Voor dit water geldt mogelijk een beperkte bevissingsperiode, raadpleeg voor de toegestane periode de openstelling bebording die leidend is.*



**Zwettepoel**  in het CRM-reservaat Sneekermeer in de omgeving van Broek bij Joure. *Verboden de zuidwestzijde van het water te betreden. Een (op afstand bestuurbare) voerboot is wel toegestaan. Voor dit water geldt mogelijk een beperkte bevissingsperiode, raadpleeg voor de toegestane periode de openstelling bebording die leidend is. Het is niet toegestaan om te voeren.*

---




## GEMEENTE HARLINGEN

**Roptavaart**    langs de Noorderzeedijk tot aan Roptazijl.

**Noordergracht**    vanaf de zuidoostelijke grens van de jachthaven tot en met de Singelbrug, alsmede het kanaal tot de vml. Grettingabuurt.

**Sexbierumervaart**    tot de kruising met de Ropstervaart.

**Het gedeelte Ooster- en Zuidergracht**    van de Oosterbrug aan het Franekereind, door de Kerkpoortsbrug, de Rozengracht en het vandaar in zuidoostelijke richting lopende water, alsmede de brug gelegen in het verlengde van de Spoorstraat en de spoorbrug en vandaar de Bolswardervaart, alsmede het resterende gedeelte van de Zuidergracht.

**Zuiderhaven**    van de havenbrug tot de kleine Sluis en Noorderhaven van de Prins Hendrikbrug tot de Grote Sluis.


**Het gedeelte Oude Buitenhaven**    gelegen tussen de Havenbrug, de Prins Hendrikbrug en de Sasbrug, het open gedeelte Voorstraat en de Zoutsloot.

**Harlinger Trekvaart**    vanaf de voormalige Grettingabuurt tot het Verbindingskanaal en Het Verbindingskanaal tussen het Van Harinxmakanaal en de Harlinger Trekvaart.

**Verbindingskanaal westzijde Rijksweg** onder Harlingen en de Harlinger Trekvaart van de Grettingabuurt tot 100 m ten oosten van de Hopmansbrug.

**Hopmansvaart**    bij Midlum, uitmondend in het Van Harinxmakanaal.

**Wynaldumeropvaart**   

**Achlumervaart**    tot de grens der gem. Waadhoeke.



**Opvaart in het buurtschap Koetille**    tussen de spoorbaan Harlingen-Leeuwarden en de Oude Trekweg.

**Vaart achter camping De Zeehoeve**    te Harlingen.

**Dijksvaart**    vanaf de industriehaven te Harlingen tot en met het verlengde van de Dijksvaart.

**Noordijs** 

**Stadsvijvers Harlingen** 

**Vaart langs Westerzeedijk** 

**Vaart tussen van Harinxmakanaal en Harlinger Trekvaart** 

**Vijvers boven stationsweg** 

**Zoutsloot** 

## Alle door het waterschap verhuurde overige wateren in gemeente Harlingen

---

### GEMEENTE HEERENVEEN

**Bokkumermar** tussen Akkrum en Grou bij Birstum. Bevissing alleen toegestaan vanuit boten, de oevers mogen niet als ligplaats voor boten gebruikt worden.

**Botmeergraft**   vanuit Ee tot Douwe Tjeerdsrak.

**Douwe Tjeersrak**  

**Birstumerrak**  

**Zijlroede**  

**Polsloot**  

**Bregegat**  

**Driegreppel**  

**Diepesloot**   van Polsloot tot Nieuwe Deel over de halve breedte van Nieuwe Schouw tot Meinesloot.

**Meinesloot**   vanaf Driegreppel naar Terhornsterpoelen.

**Opvaart Leppedyk**  

**De Tocht**   onder Oldeboorn.

**Binnenkanaal**   onder Oldeboorn.

**Tweede Deel**  

**Oude Deel** 

**Spoorput te Akkrum**

HSV Heerenveen:

*Parkeren is alleen toegestaan op de carpoolplaats bij afrit 13 van de A32. De gevangen vis dient onbeschadigd in hetzelfde water te worden teruggezet.*

**Nieuw Kanaal** verbindingswater tussen de Van Engelenvaart en de Heeren sloot bij Deelsbrug (spoorlijn). *Met riet begroeide oevers mogen niet worden betreden. Tegen, aan of in het riet mogen geen boten worden gemeerd. Hetzelfde geldt voor de overige oeververdediging. Schade wordt op kosten van de veroorzaker hersteld.*

**Heerensloot**   van de Heerewalsterbrug te Heerenveen tot ca 50 m ten oosten van de spoorbrug in de spoorlijn Leeuwarden-Heerenveen.

**De Deel**   van ca 50 m ten westen van de spoorbrug in de spoorlijn Leeuwarden-Heerenveen.

**Engelenvaart**   van de Heerensloot tot de Tjonger (vzv eigendom van de provincie) Ring- of Hooivaart van de driesprong met het Nieuwe Diep en de Nieuwe Vaart tot de Hooibrug in de weg Akkrum-Heerenveen.

**Nieuwe kanaal Hooibrug-Heerensloot**   van de Hooibrug in de weg Akkrum-Heerenveen tot de Heerensloot.

**Stroomkanaal Kanaalsweg**  

**Zestienroeden**  

**Leiding Kanaalsweg**  

**Buitendijkse Hoofdvaart**  

**Nokvaart**  

**Leiding Tjallebert**  

**Binnendijkse Hoofdvaart**  

**Leiding Mobilisatieweg**  

**Leiding Bornego**  

**Zijtak Mobilisatieweg**   naar de Binnendijkse Hoofdvaart.

**Tjalleberdster Wetering of Groote Poels**  

**Polderbosvaart**  

**Nieuwe Dwarskanaal of kanaal langs Meenscharweg**  

**Leiding langs Rijksweg A7**  

**Middenvaart naar Polderbosvaart**  

**Nieuwe Schipsloot**  

**Haskersloot**  

**Bruggevaart**  

**Omleiding Bruggevaart**  

**Doltensloot naar Nieuw Heerenveens Kanaal**  

**Dolte Scharsterland**  

**Grevenvaart naar Haskersloot**  

**Keerringen Vegelinsoord**  

**Doltensloot Vegelinsweg**  

**Oude Geeuw**  

**Nije Kampen**   naar Nieuwe Deel.



**Traan**  

**Schoterlandse Compagnonsvaart**   (deels) tussen de vml. 2e sluis te Oudehorne en het einde der Schoterlandse Compagnonsvaart nabij Hoornster zwaag met zijtak naar de voormalige sluis nabij het zgn. Tjoelebartje.

**Schoterlandse Compagnonsvaart**   (deels) vanaf de stuwdam van de vml. 2e sluis te Oudehorne tot De Knipe, met inbegrip van het omleidingskanaal en de Prinsenwijk tot de Bieruma Oostingweg nabij Oranjewoud.

**Waterschapslossingen in de Tjongervallei**   onder Mildam, Nieuwehorne en Oudehorne, begrensd ten zuiden door het Tjongerkanaal en ten noorden door de Schoterlandseweg.

**Waterschapslossingen vzv. gelegen binnen de grenzen van het waterschap en ten noorden van de Schoterlandse Compagnonsvaart**   tussen De Knipe en de stuwdam van de vml. 2e sluis te Oudehorne.

**Tiende Wijk**   onder Hoornsterzwaag. *Voorwaarden: Het is verboden om vanuit bootjes te vissen of om zonder toestemming van de eigenaar of gebruiker de aan de wijken gelegen percelen te betreden.*

**Vml. zandwinput Zestienroeden aan de Nije Leane**   nabij De Knipe.

**Plas tussen prinses Margrietkanaal en Boorn**  

**Verbindingsstuk Boorn en Zijlroede bij Nes**  

**Vijvers en sloten woonwijk Nijhaske**

**Vijvers en sloten Oranjewoud-noord**

**Sloot ten oosten van de Jagtlustweg** tot aan de Tjonger.

**Sloten en vijvers Industriegebied De Kavels**

*Voor het nachtvisseren/vissen met 3 hengels in de Mercuriusvijver moet men in het bezit zijn van de Karperpas van HSV Heerenveen en lid zijn van HSV Heerenveen. Voor meer informatie over de Karperpas van HSV Heerenveen: <http://hsvheerenveen.nl/karperpas-hsv-heerenveen>.*

**Spoorsloten tussen de Rottumerweg en Heidetunnel**

**Vijvers park Ten Woude**

**Sloot ten westen van de Veluwelaan**

**Sloot ten westen van de Rijksweg**

**Vijver ten westen van de Van Lidtstraat**

**Sloot ten westen van de Kempenaarsingel**

**Sloot ten westen van Hepkema's bosje**

**Sloten industriegebied Nijhaske**

**Spoorsloten ten oosten van Baggelbak**

**Spoorsloot Wederik**

**Sloot bij de Wederik**

**Vijver bij de Muntflat**

**Sloot ten oosten Haskeruitgangen**

**Vijvers ten oosten de Ds. Kingweg**

**Vijvers ten oosten van De Zanden**

**Vijvers ten noorden van de Rottumerweg**

**Vijvers ten noorden van de Zwanedrift**

**Uitstulping van de Veenscheiding** nabij het bejaardencentrum.

**Wateren in woonwijk De Heide** exclusief recreatieplas De Heide.

**Sloot ten westen van de Tinweg**

**Recreatieplas De Heide** in Heerenveen-Zuidwest.

*Voor het nachtvisseren/vissen met 3 hengels moet men in het bezit zijn van de Karperpas van HSV Heerenveen: <http://hsvheerenveen.nl/karperpas-hsv-heerenveen>. Voor de recreatieplas geldt: Gevangen karper dient onmiddellijk te worden teruggezet. Op de Heide loopt een Spiegelkarperproject. Verzoek om van gevangen spiegels de linkerkant te fotograferen en door te geven aan HSV Heerenveen via [spiegelkarper@hsvheerenveen.nl](mailto:spiegelkarper@hsvheerenveen.nl)*

**Koolboswijk** deels  
**Kromhoutsreeds (Krommewijk)** deels  
**Peperswijk** deels  
**J. Holkemawijk** deels  
**W. Jagerswijk**  
**Belgische Wijk** deels  
**Eerste Wijk**  
**Tweede Wijk** deels  
**Achtste Wijk** deels  
**Twaalfde Wijk Ds. Ten Cateweg** deels  
**Zeventiende Wijk** deels  
**Veenscheiding of Heeresloot**

## **Alle door het waterschap verhuurde overige wateren binnen de gemeente Heerenveen**

Visgebieden Staatsbosbeheer

**De Deelen** vissen vanaf de wandelpaden. *Bij vissen vanaf de bruggen en vlonders, overige gebruikers de ruimte geven.*

**Zandwinput Tjalleberd** ten zuiden van de Hooivaart en ten Noorden van de P. F. Otterweg. *Het is niet toegestaan om te voeren. Bevisning is toegestaan van 1 juli tot en met 1 januari. Kaart bevisbare oever zie VISplanner. Het is alleen toegestaan te vissen vanaf deze oever, overige oevers mogen niet worden betreden. Betreding van het gebed is op eigen risico. De eigenaar kan ik geen geval aansprakelijk gesteld worden.*

---

## **GEMEENTE LEEUWARDEN**

**Baardersloot**   van het dorp Baard tot de Jorwerder Laan of Jaanvaart.

**Jorwerder Laan- of Jaanvaart**   van de Zwette langs Beers, Jorwerd en Britswerd tot de Franeker-Sneekerzeilvaart.

**Britswerdervaart**   opvaart van de Franeker-Sneekerzeilvaart tot het dorp Britswerd.

**Lionservaart**   opvaart van de Bolswardertrekvaart tot het dorp Lions.

**Huinservaart**   opvaart van de Bolswardertrekvaart tot het dorp Huins.

**Hijlaarder(op)vaart**   opvaart van de Bolswardertrekvaart tot het dorp Hijlaard 498.

**Mantgumervaart en Spoorloot**  

**Jellumer Slotvaart**   opvaart van de Zwette tot het dorp Jellum.

**Molenopvaart**   vanaf de Franeker-Sneekerzeilvaart tot het dorp Wammert.

**Meertijnje** 

**Djippe sleat**  

**Ald Swin**  

**Boarchsleat**  

**Dorpsvijvers Jirnsom** 3

**Dorpsvijvers Wergea** 3

**It Swin** 3

**Jaarfeart** 3

**Mantgumerfeart** 3

**Vijver langs Burstumerdyk Grou** 3

**Vijvers langs P.J. Troelstrawei Grou** 3

**Wergeasterfeart** 3

**Pikmeer Oost** 3

**Leechlan** Algemene voorwaarden voor dit water zie voorwaarden Staatsbosbeheer op pagina 102. Het is niet toegestaan om te voeren.

**Zuidereinderopvaart** 3

**Nieuwe Wetering** 3 van de brug te Oudeschouw tot de noordelijke punt van de noordelijke loopbrug annex aanlegsteiger van de Terhornstersluis.

**Omgelegde Wargastervaart** 3 bevissing vanaf de oever langs de weg Leeuwarden-Drachten is verboden.

**Peanster Ee** 3

**Wijde Ee Grou** 3

**Wateren op industrieterrein Frisia inclusief opvaart tot aan de Neare Galle** 3

**Rechte en Kromme Grouw** 3

**Boorn** 3

**Blieken of Boschslot** 3

**Geeuw** 3 bij het Pikmeer.

**Vaart Grouw-Warga-Hempens** 3

**Driehuistervaart** 3

**Graft** 3 van de kruising met het Prinses Margrietkanaal tot de Sytebuuster Ee.

**Geeuw** 3 bij Lange Lits (gedeeltelijk).

**Folkertsloot** 3

**Wijdesloot** 3 (Oudewegslot)

**Wijde Saiter** 3

**Meersloot** tot grens Tietjerksteradeel 3

**Meanewei** 3

**Foudering** 3

**Ringvaart Kleine Jornahuistermeer** 3

**Westelijke helft Langesloot** vanaf Kruiswaters 3

**Aegumervaart** 3

**Krommesloot** 3

**Burevaart en het Zwin** 3 onder Roordahuizum.

**Frienser Opvaart** 3

**Ulekrite** 3 onder Eernewoude.

**It Nijdjip** 3 gelegen in het dorp Grou, met bijbehorende vijverpartijen.

**Roordahuizumeropvaart** 3

**Moezel**  

**Tocht Flansum**  

**Tocht Irnsum**  

**Flansumervaart**   van Flansum naar Kruisbrekken.

**Zandsloot Groenedijk**  

**Zoute Gracht**  

**Lekmeer**  

**Ringvaart Wargaastermeerpolder**  

**Waringsloot** bij Naarderburen  

**Opvaart Zuiderend (Zijlroede Grou)**  

**Lossing Mulier Noordahuizum**  

**Nauwe en Wijde deel**  

**Bosksleat**  

**Langdeel**   van 100 m ten zuiden van de Froskepôlle tot het Wartenasterwiid.

**Wartenasterwiid**   van het Langdeel tot de Rogsloot.

**Rogsloot**   van het Wartenasterwiid tot de Kruiswaters.

**De Meer**   van het Biggemeer tot de Nauwe Galle.

**Pikmeer**  

**Sitebuurster Ee**   (Peanster Ee, Wijde Ee en Sitebuurster Ee vormen samen een meer).

**Biggemeer**   plas ten noordoosten van Grou.

**Holstmeer**   in het westelijke deel van het natuurgebied De Oude Venen.

**Hansmeer** of **Moddermeer**  in het westelijke deel van het natuurgebied De Oude Venen.

**Vijverpartij bij de kruising van de straten 'de Finnen' en 'Biensma'**  

**Vijverpartijen aan de Tjallinga, De Skeakels, De Snoek, De Lel en de Setangel** 

**Grote Wielen**   aan de noordkant van de straatweg Leeuwarden-Groningen op ca. 5 km van Leeuwarden.

**Houtwielen, Sierdswiel en Rie(d) of Rijd**   liggend ten noorden van de Grote Wielen en daarmee in verbinding staand. De Rie loopt tot de vml. zuivelfabriek aan de weg Giekerk-Tietjerk (deels gemeente, particulier en kerkvoogdij).

**De grachten in en om de stad Leeuwarden**  

**Nieuwe Kanaal**   vanaf de 1e kanaalbrug tot Schilkampen.

**Het Vliet**   vanaf de Boomsbrug tot Schilkampen.

**Kurkemeer**   vanaf Schilkampen tot het punt waar dit water de spoorlijn Leeuwarden-Groningen raakt en vandaar, evenwijdig met de spoorlijn, tot de spoorbrug over het Ouddeel (het gedeelte van de Kurkemeer evenwijdig met de spoorlijn wordt gehuurd van de Spoorwegen). *Verboden de spoorlijn te betreden.*

**Potmarge**   vanaf de Wijde Greuns tot de Potmargebrug.

**Oude Potmarge**   vanaf de Wijde Greuns tot de Huizumer begraafplaats.

**Harlingertrekvaart**  

**Bisschopsrak**  

**Sneekertrekvaart (of Zwette)**  

**Dokkumer Ee**   tot de Jelsumervaart vanaf de Jelsumervaart de oostelijke helft.

**Bonkesloot**   vanaf de Dokkumer Ee tot de Murk.

**Westelijke helft van de Murk**   vanaf de zgn. Hogebrug in de Groningerstraatweg tot de opvaart naar de zogenoemde Bullemolen.

**Westelijke helft van het Ouddeel** vanaf de zgn. Hogebrug, lopende in zuidelijke richting, daarna in westelijke richting, tot de boerderij Rustenburg (Hondenuitlaatplaats: Visverbod).

**Langdeel**   vanaf de boerderij Rustenburg tot het Van Harinxmakanaal.

**De Tijnje**   vanaf Schilkampen tot de Potmarge.

**Wijde Greuns**   vanaf de Potmarge tot het Van Harinxmakanaal.

**Nauwe Greuns**   vanaf het Van Harinxmakanaal in zuidelijke richting.

**Woudmansdiep**   vanaf de Wijde Greuns in oostelijke richting.

**Wirdumervaart**   vanaf het dorp Wirdum in noordelijke richting tot aan de Potmarge Voorwaarde: binnen 70 meter afstand van het dichtzet mag in deze vaart niet worden gevist.

**Nieuwe Wirdumervaart**   vanaf het dorp Wirdum in zuidoostelijke richting tot de ringsloot van de Wargastermeerpolder.

**Werpstervaart**   vanaf het dorp Wirdum in noord-westelijke richting tot nabij de Overijsselsestraatweg.

**Tjaardervaart**   vanaf het dorp Wirdum in zuidelijke richting langs de Tjaarderdiijk.

**Wijtgaardervaart** vanaf het dorp Wijtgaard in zuid-oostelijke richting tot de spoorbrug.

**Roordahuizumervaart**   vanaf de betonbrug in de Tjaarderdiijk in zuid-westelijke richting.

**Schieringersloot**  

**Andere wateren**   voor zover eigendom van de gemeente Leeuwarden.

**Harlingervaart**   van de rijksweg A31 in zuidoostelijke richting tot Hichtum.

**Spoorsloot** vanuit Leeuwarden tot de spoorbrug over het Ouddeel en vanaf de sluis in het Ouddeel tot Hardegarijp (eigendom Nederlandse Spoorwegen).

*Verboden de spoorbaan te betreden. Aan de landzijde blijven! E.P.O.N. (vml. Prov. Electriciteitsbedrijf).*

**Het Stoppelzool** bij de Bergumermeercentrale, in het noorden aansluitend op de Kuikhornstervaart en in het zuiden uitmondend in het Bergumermeer.

Het oostelijk oevergedeelte (tegenover de centrale) is voor sportvissers toegankelijk. Dit oevergedeelte is alleen bereikbaar vanaf de brug Zwartkruis ten oosten van Noordbergum.

**Miedumerdiep** 5 km noordelijk van de stad. Het diep vormt een verbindingsvaart tussen de Dokkumer Ee en de Murk.

Abbingapark 3

Hemrik 3

HSV Leeuwarden:

Wateren wijk Westeinde 3

Wateren binnen wijk Aldlân-West 3

Wateren binnen wijk Aldlân-Oost 3

Water Zamenhofpark 3

Westerpark / Vossenparkje 3

Wateren wijk Bilgaard 3

Wateren Kalverdijkje / Schieringen 3

Water boven Aldlânsdyk 3

Wateren wijk Nijlân en Julianapark 3

Leister Feart 3

Vijver bij Carpool Stiens 3

Vijver Waling Dykstrapark 3

Vaart op Industrieterrein Stiens 3

Dorpswateren Stiens 3

Kletsefeart 3

Water rondom 11-stedenhal 3

Wateren bedrijventerrein west 3

Kalkhaven 3

Swettehaven 3

De vijver van de Prinsentuin 3

Tearnzer Wielen 3

Himpenser Wielen 3

Water Froskepôle 3

Dorpswater Wirdum 3

Wateren Goutum 3

Water MCL 3

Vijverpark 3

Rengerspark 3

Oude meer 3

Aftakkingen Dokkumer Ee Leeuwarden 3

Wateren in Camminghaburen vanaf Ouddeel 3

Meertje boven Rijperkerkstervaart 3

Vrijheidswijk Leeuwarden 3

Zamenhofpark 3

Wetsus Leeuwarden 3

Aftakkingen ten zuiden van Potmarge 3

Aftakking Nauwe Greuns 3

Woonschepenhaven 3

Vaart langs Foudering 3

Wateren bedrijventerrein Newtonpark 3



**Kleine Zwemplas**   

**Grote Zwemplas**   

**Merjedobbe**   

**Nije Wielen**   

**Kleine Wielen**   


**Overige vijvers binnen de Kleine Wielen**   

*Zie VISplanner*

**Vijvers binnen hondenlosloopgebied Kleine Wielen (grenzend aan Camminghaburen)**   

**Merriedobbe**   

**Vijvers ten oosten van Merriedobbe**   

**VISparel Nijlân**  *In deze VISparel vis je loodvrij. In de lokale hengelsport winkel zijn diverse alternatieven beschikbaar. Kijk voor meer informatie op [www.sportvisserijloodvrij.nl](http://www.sportvisserijloodvrij.nl)*

**VISparel Camminghaburen**  *In deze VISparel vis je loodvrij. In de lokale hengelsportwinkel zijn diverse alternatieven beschikbaar. Kijk voor meer informatie op [www.sportvisserijloodvrij.nl](http://www.sportvisserijloodvrij.nl)*

**VISparel Troelstrawei**  *In deze VISparel vis je loodvrij. In de lokale hengelsportwinkel zijn diverse alternatieven beschikbaar. Kijk voor meer informatie op [www.sportvisserijloodvrij.nl](http://www.sportvisserijloodvrij.nl)*

## **Alle door het waterschap verhuurde overige wateren binnen de gemeente Leeuwarden**

It Fryske Gea

Algemene voorwaarden voor de visgebieden van It Fryske Gea

- *Het plukken van bloemen en planten, alsmede het zoeken van eieren is niet toegestaan.*
- *Het vissen vanuit boten die zijn afgemeerd in het riet is niet toegestaan*
- *Het verstoren van de rust is verboden.*

**Britsumervaart** vanaf de Stienservaart naar Britsum   

### **Visgebieden It Fryske Gea**

**Westelijk afgesloten gedeelte van De Nauwe Bird bij Grou.** *De gronden in eigendom bij It Fryske Gea, liggende langs dit viswater, mogen niet worden betreden, voor zover die niet zijn gelegen tussen de openbare weg en het verhuurde viswater of niet zijn afsluitingsdammen*

**Neare en Wiide Burd'** 

## GEMEENTE NOARDEAST-FRYSLÂN (DFK GEMEENTE)

HSV Leeuwarden:

Vijver aan de Vergulde Klok **3**

Vijver langs de rondweg noord t.h.v. het Slachthuis **3**

Vijver voor Probo **3**

Vaart ten westen van Betterwird **3**

Verbindingskanaal tussen Dokkumer Ee en Woudvaart **3**

Wateren Zuiderpoort en Zuiderschans **3**

Vaart onder straat de Spinnekop **3**

Gracht door stadscentrum **3**

Vijvers wijk it Fûgellân **3**

Waterranonkel **3**

Wateren wijk Kooilanden **3**

Parkwater Bonifatiuspolder **3**

Sloot langs Bronlaan **3**

Vijver voor politiebureau **3**

Vijver voor kinderboerderij **3**

Parkvijver langs van Eysingalaan **3**

Wijk ten noorden van de trekvaart Kollum **3**

Stadsgrachten Dokkum **3**

Zuider Ee **3**

Hantumervaart **3**

Paesumervaart **3**

Grootdiep en Kleindiep **3**

Dokkumer Diep **3**

Dokkumer Ee **3**

Woudvaart **3**

Meersloot **3**

Park Eonstad **3**

Dwarsryd **3**

Opvaart van Lauwers naar Burum **3**

Dorpsvijver lange Doniastrjitte Burdaard **3**

Dorpsvijver Brantgum **3**

Dorpsvijver op kruising Ljouwerterdyk en Reinderslaan Ferwert **3**

Dorpswater Oosternijkerk **3**

Dorpswateren Hallum **3**

Dorpswateren Holwerd **3**

Dorpswateren Kollumerzwaag **3**

Opvaart vanaf Dokkumer Ee in Burdaard **3**

Poel langs Poelepaed **3**

Dorpswateren Kollum **3**

Kanaal Dokkum-Gerben **3** Alles Verlaat (Stroobosservaart) tussen kmp.

Tolhuispark Dokkum **3** vijverpartij ten zuiden van Dokkum.

Ringvaart Oostholwerdepolder **3**

**Ringvaart Westholwerdepolder** **1** **3**  
**Ringvaart Ternaarderpolder** **1** **3**  
**Westerryd Westholwerdepolder** **1** **3** leiding 1  
**Westerryd Westholwerdepolder** **1** **3** leiding 2  
**Oosterryd Westholwerdepolder** **1** **3** leiding 3  
**Ternaarderryd Ternaarderpolder** **1** **3**  
**Wierumeropvaart** **1** **3**  
**Opvaart Wierumer Zeedijk** **1** **3**  
**Paesens** **1** **3**  
**Oude Paesens** **1** **3** gedeeltelijk  
**Oude Keeg** **1** **3**  
**Omleidingskanaal Bornwirdhuizen** **1** **3** naar Betterwird.  
**Brantgumervaart** **1** **3** gedeeltelijk  
**Foudgumervaart** **1** **3**  
**Rondleiding tussen Aalsumervaart** **1** **3** Oude Paesens en Hantumervaart  
**Hantumeropvaart** **1** **3**  
**Ternaardervaart** **1** **3**  
**Ketelvaart** **1** **3**  
**Hulp of Oude Hulp en Nieuwe Hulp** **1** **3**  
**Hantumhuistervaart** **1** **3**  
**Ringsloot Anjumer- en Liessenserpolder** **1** **3** met zijtak naar Oude Dijk.  
**Vaart naar Oostmahorn** **1** **3** (of Oostmahorneropvaart of Nieuwe Vaart).  
**Zuider Ee** **1** **3**  
**Anjumervaart** **1** **3**  
**Moersloot** **1** **3**  
**Morrastervaart** **1** **3**  
**Dijkstervaart** **1** **3**  
**Metslawiersteropvaart** **1** **3**  
**Jaarlasloot** **1** **3** (of Jellegat of Wetzenservaart).  
**Niawiersteropvaart** **1** **3**  
**Aalsumervaart** **1** **3**  
**Oostrumeropvaart** **1** **3**  
**Eesteropvaart** **1** **3**  
**Stroomsloot De Kolken** **1** **3**  
**Dijkshorneropvaart** **1** **3** (of Stroomsloot Dijkshorne-Ezumazijl).  
**Ringvaart Engwierumerpolder** **1** **3**  
**Nesseropvaart** **1** **3**  
**Raardervaart** **1** **3**  
**Dokkumer Grootdiep** **1** **3** van de stadsgracht te Dokkum tot de zeesluis te Nieuwezijlen, incl. de eerste, tweede en derde afsnijding.  
**Oud Dokkumerdiep** **1** **3** van het Dokkumer Grootdiep bij de vml. Engwierumeropvaart tot de zeesluis te Nieuwezijlen.  
**7 Dijkspuiten tussen Wierum en Moddergat** **1** **3** (*Wedstrijdvissen in deze putten is verboden*).

**VISparel Tolhuispark**    *In deze VISparel vis je loodvrij.  
In de lokale hengelsportwinkel zijn diverse alternatieven beschikbaar.  
Kijk voor meer informatie op [www.sportvisserijloodvrij.nl](http://www.sportvisserijloodvrij.nl)*

**De Raskes** zie *Lauwersmeer* voor de voorwaarden.

**Dokkumer Ee**  

**Hijumervaart**  

**Koevaart of Korfvaart**  

**Hallumerhoekstervaart**  

**Hallumertrekvaart**  

**Herenwegstervaart**  

**Hoge Herenwegstervaart**  

**Wanswerdervaart**  

**Contributievervaart**  

**Marrumervaart**  

**Kloosterdijk**  

**Burmaniavaart**  

**Traan**  

**Ferwerdervaart**  

**Oude Vaart**  

**Tochtsloot De Houwen Lichtaarderpolder**  

**Reitsumervaart**  

**Janumervaart**  

**Genumervaart**  

**Holwerdervaart**   ook in Dongeradeel.

**Dwarsmeer**  

**Blijaervaart**   ook in Dongeradeel.

**Tochtsloot Hallumerhoek**  

**Rijpstervaart of De Rijk**  

**Waterloop Voerdeweg**  

**Waterloop Kelnersweg**  

**Waterloop Zuidermiedweg of Zuidermieden**  

**Waterloop Noordermieddijk of Noordermieden**  

**Waterloop Zijlsterlaan**   naar Monnikbildtdijk.

**Hijumervaart**   vanaf de Balksterendsterbrug tot de Finkumervaart.

**Stienservaart**   vanaf het park in Stiens tot de Dokkumer Ee.

**Cornjumervaart**   vanaf de brug Skipperspykke tot de Dokkumer Ee.

**Jelsumervaart**   vanaf de Bontekoe tot de Dokkumer Ee, voor de helft.

**Wurge Stiens**  

**Zijlsterrijd noord**  

**Zijlsterrijd zuid**   bij velen beter bekend als Kollumervaart.

**Nieuwe Vaart (Oudwoude)**  

**Kollumerzwaagstervaart**  

**Burumervaart**  

**Zijtak van Kanaal Dokkum-Gerben Alles Verlaat.**

vzv. **D** **B** Eigendom van de gem. Noardeast-Fryslân.

**Zandwielen** **D** **B** te Oudwoude.

**Nieuwe Zwemmer** **D** **B** van de Stroobossertrekvaart bij de Langebrug tot het Oud Dokkumerdiep bij Ter Luine.

**Oude Lauwers** **D** **B** van de scheiding van de Friese- en Groninger tak (Zijldiep) tot de verbinding met de Munnikezijlsterrijd.

**Munnikezijlsterrijd** **D** **B** van de verbinding met de Oude Lauwers tot de Friese sluis bij Zoutkamp.

**Pompsterried** **D** **B** vanaf de sluis te Tilhouten tot Kollumerpomp.

**Magere Sloot** **D** **B** met Bijryten en de Gruytsloot.

**Topsterried** **D** **B** of Keegensterried van de Gruytsloot tot de Lauwers.

**Zwadde** **D** **B**

**Oude Zwemmer** **D** **B** vanaf Nieuwe Zwemmer tot Oude Lune met inbegrip van de Mallegraafsmeer aan de Wouddijk.

**Oude Meer** **D** **B** vanaf Oude Zwemmer in noordelijke richting tot het Dokkumer Grootdiep.

**Alle door het waterschap verhuurde overige wateren binnen de gemeente DDFK Dantumadiel en Noardeast-Fryslân (voorheen Dongeradeel, Ferwerderadiel en Kollumerland)**

---

## GEMEENTE OOSTSTELLINGWERF

**Haulerwijkstervaart en Elleboogsvaart** **D** **B** vanaf de grens tussen de gem. Opsterland en Ooststellingwerf te Waskemeer tot de Kolonievvaart.

**Grootdiep** **D** **B**

**Kuunder** **D** **B**

**Dorpswater Oosterwolde** **B**

**Preenzewiek** **D** **B**

**Haulerwiekster Vaort** **D** **B**

**De Fenne Waskmeer** **B**

**Vijver tussen Blauwmaad en Zuidmaad** **B**

**Vijvers langs Weidemaad** **B**

**Dorpswateren Oosterwolde** **B**

**Dorpswateren Appelscha** **B**

**Opsterlandse Compagnonsvaart** **B**

**Wateren langs Venekoten, Buurstede en Esgang** **B**

## Visgebieden Staatsbosbeheer

Algemene voorwaarden voor dit water zie Voorwaarden Staatsbosbeheer op pagina 102.

**De Koele** poel bij Laag-Duurswoude aan het einde van de Duistere weg.

*Visgebieden Staatsbosbeheer.*



a. *Bevissingsperiode 1 juli t/m 28 februari (tenzij anders aangegeven).*

b. *Nachtvissen (van 2 uur na zonsondergang tot 1 uur voor zonsopgang) verboden.*

- c. *Verboden de rust te verstoren*
- d. *Verboden oevers te beschadigen en rietgewas te betreden*
- e. *Verboden vogelnesten te verstoren, eieren te rapen en planten/bloemen te plukken*
- f. *Verboden te vissen vanuit een vaartuig of bellyboat*
- g. *Toegangsregels zoals aangeven in het terrein d.m.v. bebording zijn altijd leidend m.b.t. het looprecht/toegang van een gebied.*
- h. *Het is niet toegestaan om te voeren*

## **GEMEENTE OPSTERLAND**

**Nieuwe Diep**   (zuidelijke helft) van de driesprong met de Nieuwe Vaart en de Ring- of Hooivaart tot de Tuskendjippen.

**Nieuwe Vaart**   (zuidelijke helft) van de driesprong met de Ring- of Hooivaart en het Nieuwe Diep tot de brug in de Swynswei. Van de kruising met de waterloop Hanebuurt tot de Kromten onder Gorredijk.

**Opsterlandse Compagnonsvaart**   (Appelschastervaart) van 50 m boven de sluis te Gorredijk tot 50 m beneden de Damsluis *Nachtvissen binnen de bebouwde kom is niet toegestaan.*

**Wateren A7 zuid**  

*Voor bevisbare oever zie VISplanner.*

**Lange Rak**  

**Nokvaart**  

**Wispel**  

**Moerdiep**  

**Lossing 'De Plasse'**  

**Kleine Zee**  

**Leiding Lang Ein**  

**Binnenringvaart**  

**Leiding Mennige-Otterweg**  

**Leiding Kanaalsweg**  



**Opsterlandse Compagnonsvaart van de sluis Gorredijk tot de Schoterlandse Compagnonsvaart**  

**Stroomkanaal Otterweg**   verbod op vissen in het verlengde stroomkanaal tussen P.G. Otterweg en Dijkmangemaal (Ringvaart).

**Deelvaart**  

**Waterloop Hoge Warren**   vanaf het gemaal in westelijke richting.

**De eerste Wijk vanaf de Appelschastervaart**   tot de afbuiging in de Fochteloer vaart ter lengte van ca. 2500m.

**De Elfde Wijk vanaf de Appelschastervaart**   tot de afbuiging van de Compagnonsweg in westelijke richting ca. 1100m lang.

**Zandwinningsplas** gelegen in de gemeente Opsterland aan de Beetsterweg tussen Nij Beets en Beetsterzwaag.

- *Bevisning is niet toegestaan in de periode van 1 nov t/m 31 maart.*
- *Bevisning is slechts toegestaan vanaf de oever of aanwezige steigers en wel*

op die locaties zoals aangegeven op de kaart op de site [www.visseninfriesland.nl](http://www.visseninfriesland.nl) onder tabblad 'Vis en Water'; Lijst van Viswateren 'kaart zandwinput Nij Beets'.

- Het houden van viswedstrijden is niet toegestaan.
- Gevangen vis dient onmiddellijk in hetzelfde water te worden teruggezet.

## Waskmar

Voor bevisbare oever zie VISplanner.

## Alle door het waterschap verhuurde overige wateren binnen de gemeente Opsterland

### Visgebieden Staatsbosbeheer

**Kattepoel** zuidoostelijk van Wijnjewoude aan de Loksleane.

*Bevising is alleen toegestaan vanaf de vissteiger.*

- Het is niet toegestaan om te voeren
- Vissen uitsluitend toegestaan vanaf de vissteiger

**Waskmar** ten zuiden Siegerwâld aan de Foarwurk.

Algemene voorwaarden voor deze wateren zie Voorwaarden Staatsbosbeheer op pagina 102.

- Het is niet toegestaan om te voeren

---

## GEMEENTE SMALLINGERLAND

It Fryske Gea **Goaisleat**.

**Fokkesloot**  onder Eernewoude.

**Siegersdiep** 

**Kruisdobbe**  in het oostelijke deel van het natuurgebied De Oude Venen.

**Drachtstervaart**    tussen de vml. Pijpbrug en Buitenstvallaat.

**Nieuwe Hooidamsloot**  vanaf de brug bij de Hooidammen tot de Kruisdobbe, lang 4 km.

HSV Voorwaarts:

**De Sanding (De Wilgen)** 

*Er mag worden gevestigd in alle wateren, behalve de wateren gelegen tussen of aan woonkavels.*

**De Trisken (Drachten)** 

**Morrapark (Drachten)** 

*Er mag worden gevestigd in de meest noordelijk gelegen vijver vanaf openbaar toegankelijke plekken niet grenzend aan woonkavels.*

**Himsterhout (Drachten)** 

**Westerbuorren (Boornbergum)**

*Er mag worden gevestigd in de ten noorden van de Westebuorren gelegen sloot, vanaf de vlonder.*

**Eijzingapaed (De Veenhoop)** 

*Er mag worden gevestigd in de watergang ten zuiden van het Eijzingapaed. 50m. ten westen en 150m. ten oosten van de oprit naar Eijzingapaed 14 vanaf de noordoever.*

### **Slingepark (Drachten) 3**

### **De Drait woonwijk (Drachten) 3**

*Er mag worden gevist in de vijvers tussen de Zuiderhogeweg en De Hunze/Linde.*

### **Bouwen (Drachten) 3**

### **M.L. Kingsingel (Drachten)**

*Er mag worden gevist in de watergang grenzend aan de zuidzijde van de M.L. Kingsingel.*

### **De Singels (Drachten) 3**

### **De Venen, Sportpark Splitting (Drachten) 3**

### **De Venen (Drachten) 3**

### **Kantorenpark (Drachten) 3**

*Er mag worden gevist in alle wateren binnen het kantorenpark vanaf openbaar toegankelijke plekken niet grenzend aan woon-/werkkavels.*

### **De Wiken en Reidingspark (Drachten) 3**

### **Fennepark (Drachten) 3**

### **De Folgeren (Drachten) 3**

*Er mag worden gevist in de grote vijver tussen De Twee Gebroeders en de Rival aansluitend de vijver langs de Noorderhogeweg in zuidelijke richting, de vijvers ten noorden van de Meer, de vijver ten oosten van de Orion en de vijvers ten zuiden van de Wetterwille vanaf openbaar toegankelijke plekken niet grenzend aan woonkavels.*

### **Burmaniapark (Drachten)**

### **De Feart en dorpswateren (Drachtstercompagnie)**

*Er mag worden gevist in de sloot aan de westzijde van de Feart binnen de bebouwde kom.*

### **Haven (Nijega) 3**

*Er mag worden gevist in de haven van Nijega tot aan de kruising Swettenwei-Westerein.*

### **Thalenspark (Drachten)**

*Er mag worden gevist in alle wateren van het Thalenspark.*

### **De Swetten (Drachten) 3**

*Er mag worden gevist in de vijvers aan de Ee en de Rien.*

### **Arendswyk**

### **De Wilgen 3**

### **Wateren ten zuiden van de Drachtstervaart 3**

### **Water in Oudega**

### **Wateren rondom de Zuiderhogeweg 3**

### **Rottevalstervaart (Drachten)**

### **Kromme gat**

**Nieuwe Drait** 3 4 ten noorden van de Postbrug.

**Kanaal naar Drachten** 3 4 tussen de Geeuw en het Gaastdiep.

**Industriehavens te Drachten** 3 4

### **Goëngahuistersloot, Grote Bol en Sint Janssloot 3**

**Kromme Ee** 3 4 vanaf de uitvloeijing van de Nieuwe Veenhopervaart tot de Sitebuurster Ee, lang 6 km.



**Het zuidelijke deel van de nieuw gegraven Burmaniasloot**   

tussen het Opeinderkanaal en de Opvaart en het aansluitende deel van de Opvaart in zuidelijke richting.

**Het zgn. Gat van Jansma**    vzv. van de gemeente.

**Het afvoerkanaal ten oosten van Drachten**    vanaf de Rondweg naar Pasver (*HSV Voorwaarts te Drachten*).




**De Compagniesterdwarwijk**    (*HSV Voorwaarts te Drachten*).

**Nieuwe Kanaal Drachten**    van de verbinding met het Opeinderkanaal tot de vml. Kletstervaart.

**Het verbindingskanaal vanaf de weg langs de Oltterterpvaart**   

tot de Zuiderhogeweg. Bevisbaar en toegankelijk vanaf de weg langs de Oltterterpvaart, alleen op de oostzijde en vanaf de Zuiderhogeweg en de weg Drachten-Oltterterp aan beide zijden van het kanaal (*HSV Voorwaarts*).



**De Verbeterde Oude Drait**    vanaf de Zuiderhogeweg tot de Postbrug bij de Wilgen Bevisbaar en toegankelijk: het gedeelte tussen de Rijksweg en postbrug alleen de noordzijde vanaf de Postlaan, het gedeelte ten zuidoosten van de Rijksweg aan beide zijden vanaf de Zuiderhogeweg, de westzijde vanaf de brug Trisken tot hekwerk gemaal Deldracht. De zuidwestzijde van de Verbeterde Oude Drait, tussen Rijksweg A7 en brug Trisken, alsmede de aan de kant van de Rijksweg gelegen oever van de vaart langs Rijksweg A7 (7) en de nieuwe Ureterpvaart (6) gedeeltelijk zijn uitdrukkelijk van het looprecht uitgesloten. Eveneens van het looprecht uitdrukkelijk uitgesloten het gedeelte van de Verbeterde Oude Drait vanaf de voormalige boerderij Benedictus (huidige eigenaar H.P.v.d. Avoird) tot de Biskopsgreven bij de Postbrug (*HSV Voorwaarts*).

**De Mandewijk**    vanaf de grens tussen de gemeenten Ooststellingwerf en Opsterland tot de weg Waskemeer - Bakkeveen (*HSV Voorwaarts*).

**De Bakkeveenstervaart**    vanaf de Mandewijk tot de Voorwerkersbrug (*HSV Voorwaarts*).

**De Frieschepalenvaart**    vanaf de Voorwerkersbrug tot de weg naar Marum (*HSV Voorwaarts*).

**De Nieuwe Ureterpvaart**    vanaf de weg Marum tot de provinciale weg Drachten-Oosterwolde Bevisbaar en toegankelijk: tot de Rijksweg vanaf de wegkruisingen aan beide zijden; langs de Rijksweg alleen aan de zuidzijde vanaf de wegkruisingen (*HSV Voorwaarts*).

**De vaart langs Rijksweg A7**    vanaf de provinciale weg Drachten-Oosterwolde tot de uitstroming in de Verbeterde Oude Drait Bevisbaar en toegankelijk: vanaf alle wegkruisingen aan de zuidzijde. De vergunning betreft tevens het LOOPRECHT langs genoemde watergangen behoudens rechten van derden, met inachtneming van de toegangsmogelijkheden (zie 1 t/m 7) en met uitzondering van erven en tuinen bij woningen, de schuine taluds en het terrein rond gemaal Deldracht (bij Postbrug). De oever ten westen van de brug bij de Zuiderdwarvaart is alleen toegankelijk via het opstapje, direct aan de waterkant. *De toegang over het looppad door de volkstuintjes is verboden.* (*HSV Voorwaarts*).

**Gedeelte van het Koningsdiep**    tussen Molenlaan en Heidehuizen en het gedeelte van het verbindingskanaal tussen Heidehuizen en de voormalige Olfterterperbrug (*HSV Voorwaarts*).

**Het Polderhoofd kanaal**    (Beetsterkanaal) en de overige polder-vaarten in de Grote Veenpolder in Posterland en Smallingerland. (*HSV Voorwaarts*). *Nachtvissen en/of kamperen is verboden vanaf het terrein van It Fryske Gea in de vaart tussen de Drachtster Heawei en Bûtendiken. Geen toegang 2 uur na zonsondergang.*

**Wateren op industrieterrein A7**    (*HSV Voorwaarts*).

**Viswater 'De List'**    te Rottevalle (*HSV Voorwaarts*).

**Opeinderkanaal**    van de Leijen tot de verbinding met het Nieuwe Kanaal te Drachten. *Aanwezige steigers zijn particulier eigendom, geen vrije toegang.*

**Grietmansrak of Grietmansrecht**    verbindingswater tussen Wijde Ee De Veenhoop en Kromme Ee.

**Lange Lits**  plas ten noorden van Sitebuurster Ee.

**Widde Ie De Veenhoop**   

**Munnike- of Monnike Ee**    uitstulping aan de oostzijde van de Wijde Ee De Veenhoop.

**Nieuwe Munnikegreppel**    samen met de Oude Munnikegreppel verbindingswater tussen de Munnike Ee en de Smalle Eesterzanding.

**Oude Munnikegreppel**    samen met de Nieuwe Munnikegreppel verbindingswater tussen de Munnike Ee en de Smalle Eesterzanding.

**Smalle Eesterzanding**   

**Gaasterdiep**    oostelijke uitloper van de Smalle Eesterzanding.

**Binnenringvaart**   

**Oudegastervaart**    onder Oudega.

**Waterlopen Ooster Zanding**    onder Oudega.

**Waterloop Legauke**    ten oosten van Oudega.

**Waterlopen Wieren**    ten noorden van Oudega.

**Vijvers**, gelegen binnen het sportpark **Drachterbos**.

It Fryske Gea **Ringvaart Kraanlannen** (voorwaarden It Fryske Gea zie p.120).

It Fryske Gea **Pettbosk** (voorwaarden It Fryske Gea zie p.120).

**Viswater aan weg de Geau**, alleen bevisbaar vanaf de wegzijde/schelpenpad.

**Opeindervaart**   

**Alle door het waterschap verhuurde overige wateren binnen de gemeente Smallingerland**

---

## GEMEENTE SÚDWEST-FRYSLÂN

**Bolswardervaart**  

**Franeker-Sneekerzeilvaart**  

**Kleine Zijlroede** binnen de bebouwde kom van Makkum 

**Lathumervaart**  

**Itenseropvaart**   vanaf de Sibaedevaart.

**Kubaarderopvaart**   vanaf de Bolswardertrekvaart.

**Oosterendervaart**   vanaf de Bolswardertrekvaart tot de Franeker-Sneekerzeilvaart.

**Hidaarder- of Kloostervaart**  

**Sibaedevaart**  

**Waaxenseropvaart**   vanaf de Lollumervaart.

**Lollumervaart**  

**Schillaardervaart**   (Wieuwerderopvaart)

**Edenseropvaart**  

**Waaxenseropvaart**  

**Kubaardervaart**  

**Hatwerdervaart**  

**Babuursteropvaart**  

**Wynservaart**  

**Itseneropvaart**  

**Bolswardervaart** gedeelte Warntille onder Wommels tot de grote poldermolen onder Burgwerd (eigendom Erven Feenstra).

**Kruisbrekken**  

**Terzoolster Zijlroede**  

**Dijksgracht**  

**Bangavaart**  

**Sneeker Oudvaart**   of Oude Vaart.

**Zijltjessloot**  

**Wurgevaart**  

**Monnikevaart**  

**Deersumer Opvaart**  

**Sybrandabuurstervaart**  

**Kerkvaart**  

**Poppingawiersteropvaart**  

**Opvaart Panhuys**  

**Verbindingsvaart Terzool**  

**Makkumervaart**  

**Witmarsumervaart**  

**Babuursteropvaart**  

**Workumertrekvaart**   vanaf Bolsward tot 600 m zuidelijk van de Rijksweg Bolsward-Sneek.

**Sneekervaart of Wijmerts**  

**Kruiswater Bolsward**  

**Stadsgrachten of vaart door Bolsward**  

**Hartwerdervaart**  

**Leeuwarder-Bolswardervaart**  

**Harlingervaart**  

**(Oude) Kloostervaart**  

**Leeuwarder-Bolswardervaart**  

Workumertrektvaart **1** **3**  
 Horsea Workum **1** **3**  
 Burevaart Workum **1** **3**  
 Dwarsvaart Workum **1** **3**  
 Brandeburenvaart Workum **1** **3**  
 Diepe Dolte Workum **1** **3**  
 Stedspolle Workum **1** **3**  
 Omg. Doltewal Workum **1** **3**  
 Oer de Dolte II Workum **1** **3**  
 Yskeboerevaart **1** **3**  
 Dijkvaart/Oude Oostervaart **1** **3**  
 Nieuwe Vaart **1** **3**  
 Ringwielgracht **3**  
 Easterwierrumer Aldfeart **1** **3**  
 Het Var **1** **3**  
 Oostervaart **1** **3**  
 Koudumervaart **1** **3**  
 De Gronzen **1** **3**  
 Het Wijd Molkwerum **1** **3**  
 Hemelervaart **1** **3**  
 Haven Koudum **1** **3**  
 Wateren Morraplan Koudum **1** **3**  
 De Fenke Molkwerum **1** **3**  
 Indijk **1** **3**  
 Westerdijkvaart Hindeloopen **1** **3**  
 Mienscharswijken Hindeloopen **1** **3**  
 Zijlroede Hindeloopen **1** **3**  
 Houwswijk Hindeloopen **1** **3**  
 Molenaarswijk Hindeloopen **1** **3**  
 De Greft Hindeloopen **1** **3**  
 Haven Stavoren **1** **3**  
 Stadsgracht Stavoren **1** **3**  
 Voorstraat/Achterdelft Stavoren **1** **3**  
 Zijtak Johan Frisokanaal bij Warns **1** **3**  
 Bolswardervaart / Harlingervaart **1** **3**  
 Cornwerdervaart **1** **3**  
 Bolswarder / Leeuwardervaart **1** **3** vzw. in de gemeente gelegen.  
 Makkumervaart **1** **3**  
 Opvaart naar Exmorra **1** **3**  
 Opvaart naar Longerhouw **1** **3**  
 Allingawierstervaart **1** **3** vzw. eigendom van de gemeente.  
 Grote Zijlroede **1** **3** vanaf het Nieuwe Kanaal tot de zeesluis.  
 Idsegahuistervaart **1** **3**  
 Vaart vanaf Arumer **1** **3** kruiswater door Arum naar Franeker vzw. in de gemeente gelegen.

**Vaart vanaf Pingjum** **D** **3** tot Arumer kruiswater.  
**Witmarsumervaart** **D** **3**  
**Schraardervaart** **D** **3** vanaf de Makkumervaart tot de Witmarsumervaart.  
**Melkvaart** **D** **3** vanaf Makkum tot Zurich.  
**Verbindingsvaart** **D** **3** uit Melkvaart naar de Grote Zijlroede en Weerster-  
 vaart.  
**Kleine Vaart** **D** **3** vanaf Ferwoude tot de Indijk.  
**Indijk** **D** **3** vzv. eigendom van de gemeente.  
**Wijmerts** **D** **3** vzv. in gemeente gelegen.  
**Djippert** **D** **3** vanaf de Dijkvaart tot de brug in Ferwoude.  
**Vaarten van Lollum** **D** **3** naar Franeker en Tzum.  
**Kloostervaart** **D** **3** vzv. in de gemeente gelegen.  
**Dedgumervaart** **D** **3** vzv. in de gemeente gelegen.  
**Bolswarder/Workumervaart** **D** **3** vzv. in de gemeente gelegen.  
**Hartwerdervaart** **D** **3** vzv. in de gemeente gelegen.  
**Nieuwe gegraven wateren** **D** **3** in de bestemmingsplannen Makkum-Krom-  
 mesloot 1 en Makkum-Krommesloot 2.  
**Bolswardervaart** **D** **3**  
**Westhemmer-opvaart** **D** **3**  
**Zijlroedevaart** **D** **3**  
**Zijltjessloot** **D** **3**  
**Zijp (Siepsloot)** **D** **3**  
**Greonterpervaart** **D** **3**  
**Franekervaart** **D** **3**  
**Geeuw**  
**Vaart stadskern IJlst** **D** **3**  
**Oostelijke Dijgracht IJlst** **D** **3**  
**Stads-Ee (IJlst)** **D** **3**  
**Westelijke Dijgracht IJlst** **D** **3**  
**Wijddraai** **D** **3**  
**Wijde Wijmerts** **D** **3** van Kruiswaters tot de Wijddraai.  
**Het Zouw** **D** **3**  
**Wijnsloot** **D** **3**  
**Kerksloot** **D** **3**  
**Jutrypervaart** **D** **3**  
**Zoolsloot** **D** **3**  
**Modderige Rijd** **D** **3**  
**Ooster Wijmerts** **D** **3**  
**Het Ges** **D** **3**  
**Zuidendstervaart** **D** **3**  
**Jouwstervaart** **D** **3**  
**Gudsekop / Vrije Grassloot** **D** **3**  
**Elvesloot** **D** **3**  
**Holle Gracht** **D** **3**

**Stobberak** 1 3  
**Statenbocht** 1 3  
**Nauwe Geeuw** 1 3  
**Oosterbrugslot** 1 3  
**Ategracht** 1 3  
**Het Zond** 1 3  
**Inthiemasloot** 1 3  
**Woudbuursterpoel** 1 3  
**Turfshaven** 1 3  
**Oudegaastervaart** 1 3  
**Sypke** 1 3  
**Nauwe Vliet / Het Var** 1 3  
**De Graft** 3  
**Heegervar** 1 3  
**Nauwe Wijmer** 1 3 van de Noorder Ee tot Kruiswater.  
**Woudsender Rakken** 1 3 van de Noorder Ee tot Heegermeer.  
**Woudsender Ee** 1 3 van het Slotermeer tot de Woudsender Rakken.  
**Jeltesloot** 1 3 noorderhelft.  
**Welle** 1 3 zuiderhelft vzw. gelegen in gemeente.  
**Zwette of Sneekertrekvaart** 1 3 van Sneek naar Leeuwarden.  
**Geeuw** 1 3 tot aan de gemeentegrens.  
**Woudvaart** 1 3 tot de gemeentegrens en de Opvaart of Draaisloot.  
**Oudevaart** 1 3 of Sneeker Oudvaart van het Zomerrak tot het nieuwe  
 verbindingskanaal Oudvaart-Houkesloot.  
**Gedeelte van de Franekervaart** 1 3 tussen de Hospitalerbrug en de  
 gemeentegrens.  
**Gracht naar de algemene begraafplaats** 1 3 van de Franekervaart tot het  
 toegangshek begraafplaats.  
**Verbindingskanaal Oudevaart-Houkesloot** 1 3 (jachthavenkanaal)  
**Stadsgrachten binnen de gemeente** 1 3  
**Recreatieplas De Potten** 1 3 ten westen van het Sneekermeer.  
*Het vissen vanuit boten is verboden.*  
**Draaisloot** 1 3 tussen Zwarte Brekken en Woudvaart.  
**Bloederige vaart** 1 3 naar Ysbrechtum.  
**Dorpsvaart Ysbrechtum** 1 3  
**Nauwe Wijmer Sneek** 1 3  
**Bedelaarsvaart** 1 3  
**Lollumervaart** 1 3  
**Gooiumervaart** 1 3  
**Zuricherdijkvaart** 1 3  
**Pingjumervaart** 1 3  
**Van Panhuyskanaal** 1 3  
**Krommesloot Makkumermeer** 1 3  
**Kleine Zijlroede** 1 3

**Dijksvaart Zurich-Harlingen** **D** **B**  
**Nieuwe Gaastervaart** **D** **B**  
**Djippert** **D** **B**  
**Indyk** **D** **B**  
**Makkumervaart** **D** **B**  
**Allingawiersteropvaart** **D** **B**  
**Poldervaart Makkumermeer** **D** **B**  
**Sneeker Oudvaart of Oude Vaart** **D** **B**  
**Tocht langs Butlanswei** **D** **B**  
**Tocht langs Speers en Aesgemavaart** **D** **B**  
**Opvaart naar Gauw** **D** **B**  
**Gauwster Tocht** **D** **B**  
**Rollemervaart** **D** **B**  
**Kipsloot** **D** **B**  
**Opvaart Goënga** **D** **B**  
**Tocht Gemaal Gauwsterzijl** **D** **B**  
**Oude Riet** **D** **B**  
**Offingawiersteropvaart** **D** **B**  
**Zijlroede naar Grote Potten** **D** **B**  
**Het Ges** **D** **B** van Uitwellingerga naar Houkesloot.  
**Douwesloot en Het Wijd** **D** **B** van het Ges naar het Prinses  
 Margrietkanaal.  
**Tienesloot** **D** **B** tussen de Dolte en de Nauwe Geeuw.  
**Zuidendestervaart** **D** **B** van het Prinses Margrietkanaal naar Horseweg.  
**Pompsloot Oppenhuizen** **D** **B**  
**Waterloop naar Sjuwesloot** **D** **B**  
**Leiensloot en Verlengde Leiensloot** **D** **B** van Het Ges via Leienpoel naar  
 Het Nauw van de Brekken.  
**Verbrande Sloot** **D** **B** (D6) door Jutrijp naar Polder Het Zwarte Paard.  
**Tochtsloot Polder Het Zwarte Paard** **D** **B**  
**It Varwater** **D** **B** van Jutrijp via Hommerts naar Zandsloot.  
**Zandsloot uit Heegervar** **D** **B**  
**Waterloop Veldzicht uit Zandsloot** **D** **B**  
**Waterloop naar Jeltessloot uit Zandsloot** **D** **B**  
**De Bratte (Bratsloot)** **D** **B** langs weg Heeg-Gaastmeer.  
**Pieter Bouwesloot en Wijde Sloot** **D** **B** van de Ringwiel naar Het Piel.  
**Kerksloot IJlst** **D** **B**  
**Oude Rhijn noord** **D** **B** van Oosthem met uitloop naar Carpe Diem.  
**Abbegaasteropvaart** **D** **B** van de Wijmerts naar Abbega.  
**Westhemmeropvaart** **D** **B** van de Wijmerts naar Westhem.  
**Blauwhuisteropvaart** **D** **B** van de Wijmerts naar Blauwhuis  
 (zuidoostelijke helft).  
**Tjaardvaart en Tjaardijkstervaart** **D** **B** van de Wijmerts naar Folsgare.  
**Nijlandervaart** **D** **B** van de Wijmerts langs Nijland.

**Nijlanderopvaart** **D** **B** van de Nijlandervaart naar Nijland.  
**Wegsloot** **D** **B** vanaf Idsegasterpoel tot de brug Heeg.  
**Kerksloot** **D** **B** vanaf Heeg tot de zuivelfabriek.  
**Opvaart van Schuttelpoel naar Oudega** **D** **B**  
**Opvaart van het Piekemeer naar de Wijddraai, Piekezyl** **D** **B**  
**Kerksloot Oppenhuizen** **D** **B**  
**Opvaart van de brug Oudega** **D** **B** tot de kruising Kerkvar te Heeg.  
**Diepesloot en Opvaart naar Lytshuizen** **D** **B**  
**De Vaart - haaks op Nijlandervaart** **D** **B**  
**Gauwstervaart** **D** **B**  
**Gauwster Hoppen** **D** **B**  
**Opvaart uit Oosthemmermeer** **D** **B**  
**Grote Zijlroede** **D** **B** van ca 300 m ten zuidwesten van de brug in de Carl Vellingerweg tot de sluis in Makkum.  
**Kleine Zijlroede** **D** **B** van de Grote Zijlroede tot ca 300 m ten oosten van de vml. opvaart naar de (vml.) boerderij Groothof.  
**Houkesloot** **D** **B** van de verbinding met de Oudvaart in Sneek tot de oostelijke industriehaven.  
**Wijde Wijmerts** **D** **B** (oostelijke helft) van het Wijddraai bij de brug te Nijezijl tot het Heegervar.  
**Wijddraai** **D** **B** (zuidelijke gedeelte) bij de brug te Nijezijl.  
**Geeuw** **D** **B** (oostelijke gedeelte) (D6) van de camping bij IJlst tot de grens van de gemeente Súdwest-Fryslân.  
**Workumertrekvaart** **D** **B** van de Noorderbrug in Workum tot de spoorlijn Stavoren-Sneek.  
**Inthiemasloot** **D** **B** het meest zuidelijke gedeelte vanaf de Grote meer tot De Fluessen.  
**Diepe Dolte** **D** **B** van de sluis te Workum tot de brug in de straat 'Beginne'.  
**Klifrak** **D** **B** van de spoorbrug in de spoorlijn Stavoren-Sneek tot de verbinding met de Lange Vliet.  
**Lange Vliet** **D** **B** van de verbinding met het Klifrak tot de Zandige Grons.  
**Korte Vliet** **D** **B** van de Zandige Grons tot het Zandmeer.  
**Indijk** **D** **B** van de bebouwde kom van Hindeloopen tot de Kruisslootsbrug.  
**Kruisvaart** **D** **B** van de Kruisslootsbrug tot de Morra.  
**Stroomkanaal Stavoren** **D** **B** van de Stadsgracht te Stavoren tot de Geeuw.  
**Jeltesloot** **D** **B**  
**Geeuw met Houtendam** **D** **B** van de opvaart ca 3 km ten oosten van Stavoren tot de Morra, met de noordelijke en zuidelijke uitstulping.  
**Morra** **D** **B** m.u.v. het water 30 m westelijk van de Vangdijk Geen visrechten in de Vogelhoek.  
**Zwarte Woude** **D** **B** uitstulping aan de zuidwestzijde van de Fluessen.  
**Hofmeer** **D** **B** ten noordwesten van de Fluessen.  
**Het Piel** **D** **B** uitstulping aan de noordwestzijde van de Fluessen.  
**Heegermeer** **D** **B**



**Grote Gaastmeer** 1 3

**Zandmeer** 1 3

**Zandige Grons** 1 3

**Grons** 1 3 vormt één geheel met de Zandige Grons.

**Vlakke Brekken** 1 3

**Oudegasterbrekken** 1 3

**Bombrekken** 1 3 uitstulping aan de noordwestzijde van de Oudegasterbrekken incl. verbindingssloot naar de Wegsloot (Weinfeart).

**Morrawieltje** 1 3 kruispunt van de Wymerts en de Tjaardvaart.

**Zwarte Brekken** 1 3

**Noorder Ee** 1 3

**Slotermeer** 1 3

**Wyckelerhop** 1 3 uitstulping aan de zuidzijde van het Slotermeer.

**Witte Brekken** 1 3

**Nauw van de Brekken** 1 3 verbindingswater tussen de Witte Brekken en het Oudhof.

**Grote Geleijen of Leijenpoel** 1 3

**Broeresloot** 1 3 van de Witte Brekken tot de brug in het Ges.

**Wijd of Geleijen** 1 3 (E6) van de Modderige Geeuw tot de verbinding met de Douwesloot.

**Grote Potten** 1 3

**Kleine Potten** 1 3

**Houkesloot** 1 3 van het Sneekermeer tot het Kruiswater.

**Kruiswater** 1 3

**Sjaardasloot** 1 3 inham in de noordwesthoek van het Sneekermeer.

**Ooster Wijmerts** 1 3

**Wateren in de polder Wollegaast** 1 3

**Dijkvaart Stavoren-Molkwerum** 1 3

**Westervaart bij Hindeloopen** 1 3

**Oostervaart bij Hindeloopen** 1 3

**Dijkvaart Makkum-Workumerhek** 1 3

**Dijkvaart Makkum-Kop Afsluitdijk** 1 3

**Oer de Dolte Workum** 1 3

**Plan Thomashof Workum** 1 3

**Vijver Gerben Ypmastraat Koudum** 1 3

**Sneekermeer** 1 3 vissen vanaf de oevers van de eilanden De Greate Griene, De Lytse Griene en het eiland in De Zoutepoel uitsluitend toegestaan daar waar voorzieningen in de vorm van steigers en/of damwanden e.d. aanwezig zijn.

**Sânsleat**

**Alle door het waterschap verhuurde overige wateren binnen de gemeente Súdwest-Fryslân**

## It Fryske Gea

### Algemene voorwaarden voor de visgebieden van It Fryske Gea

- *Het plukken van bloemen en planten, alsmede het zoeken van eieren is niet toegestaan.*
- *Het vissen vanuit boten die zijn afgemeerd in het riet is niet toegestaan.*
- *Het verstoren van de rust is verboden.*

### Visgebieden It Fryske Gea

In onderstaande wateren is het vissen vanaf de oevers uitsluitend toegestaan daar waar de voorzieningen in de vorm van steigers en/of damwanden aanwezig zijn:

#### Ringwiel

**Het Hop** uitstulping aan de noordzijde van het Ringwiel.

**Het (Nauwe) Vliet** m.u.v. de zuidelijke en noordelijke uitstulping, beide ca 125 m vanaf de oever.

**Sipkemeer** incl. verbindingssloot naar het (Nauwe) Vliet.

**Rietmeer** incl. verbindingssloot naar het Sipkemeer.

### Visgebieden Staatsbosbeheer

Algemene voorwaarden voor dit water zie Voorwaarden Staatsbosbeheer op pagina 102.

**Oosthemmermeer** *het is toegestaan te vissen vanuit een vaartuig of bellyboat, met dien verstande dat afmeren in het riet niet is toegestaan.*

**Ursulapoel plas** ten zuidoosten van Workum. *Het is toegestaan te vissen vanuit een vaartuig of bellyboat, met dien verstande dat afmeren in het riet niet is toegestaan.*

**Idzegasterpoel** *het is toegestaan te vissen vanuit een vaartuig of bellyboat, met dien verstande dat afmeren in het riet niet is toegestaan.*

**Schuttelpoel** incl. verbindingssloot naar Palsepoel. *Het is toegestaan te vissen vanuit een vaartuig of bellyboat, met dien verstande dat afmeren in het riet niet is toegestaan.*

**Palsepoel** *het is toegestaan te vissen vanuit een vaartuig of bellyboat, met dien verstande dat afmeren in het riet niet is toegestaan.*

**Rintjepoel** incl. verbindingssloot naar de Wegsloot (Weinfeart). *Het is toegestaan te vissen vanuit een vaartuig of bellyboat, met dien verstande dat afmeren in het riet niet is toegestaan.*

**Horseweg** (zuidelijke helft) van de rijksweg A7 tot de driesprong met de Jurgens- of Jurriënsloot en de Nauwe Geeuw. *Het is toegestaan te vissen vanuit een vaartuig of bellyboat, met dien verstande dat afmeren in het riet niet is toegestaan.*

**Jurgens- of Jurriënsloot** (zuidelijke helft) van de driesprong met de Horseweg en de Nauwe Geeuw tot de Langstaartenpoel. *Het is toegestaan te vissen vanuit een vaartuig of bellyboat, met dien verstande dat afmeren in het riet niet is toegestaan.*

**Langstaartenpoel** *het is toegestaan te vissen vanuit een vaartuig of bellyboat, met dien verstande dat afmeren in het riet niet is toegestaan.*

**Dolte Wymbritsradeel** van de Joustervaart tot de Hollegracht. *Het is toegestaan te vissen vanuit een vaartuig of bellyboat, met dien verstande dat afmeren in het riet niet is toegestaan.*

*Voor dit water geldt mogelijk een beperkte bevissingsperiode, raadpleeg voor de toegestane periode de openstelling bebording die leidend is. Het is toegestaan te vissen vanuit een vaartuig of bellyboat, met dien verstande dat afmeren in het riet niet is toegestaan.*

---

## GEMEENTE TERSCHELLING

**Vaart tussen Hoofdweg en gemaal Kinnum**  *bevissingsperiode 1 juli t/m 28 februari.*

**Poldersloten Terschelling** *bevissingsperiode 1 juli t/m 28 februari.*

---

## GEMEENTE TYTSJERKERADIJEL

**Dokkumer Ee**    *het gedeelte onder Wijns, Oudkerk en Bartlehiem.*

**Subed**    *onder Wijns.*

**Meertje aan Oude Commissieweg Burgum** *Algemene voorwaarden voor dit water zie Voorwaarden Staatsbosbeheer op pagina 102. Het is niet toegestaan om te voeren. Het is toegestaan te vissen vanuit een niet gemotoriseerd vaartuig of bellyboat. Raadpleeg voor de bevisbare oever [www.visplanner.nl](http://www.visplanner.nl)*

**Vaart in Soestpolder** 

**Neare Saiter**

**Vaart tussen van der Veenweg en Earnsleat**

*Vissen vanuit een vaartuig alleen toegestaan mits aangedreven door spierkracht of een elektromotor. Niet toegankelijk vanuit het natuurgebied van It Fryske Gea*

**Hurdegarypsteropvaart** 

**Deel van Wetter en Wille park** 

*Voor bevisbare deel zie VISplanner*

**Nijstetter Feart**  

**Drie aftakkingen ten noorden van It Wiid** 

**Meertje onder Zwemstrand en Waterspeelplaats Earnewald** 

**Garijper Opvaart**  

**Dorpsvijvers Garyp** 

**Vijver boven de Barte Gytsjerk** 

**Vijvers Wettermunt Burgum** 

**Krokodillenvijver** 

**Murk**    *(deels)*

**Oudkerkstervaart**    *te Oudkerk.*

**Oenkerkstervaart**   

*Het gedeelte van het Ouddeel*    *onder Giekerk.*




**Rietlandsvaart**    *verbinding tussen de Rijperkerkervaart en de*

Tietjerkstervaart te Rijperkerk en Tietjerk.

**Rijperkerkervaart**    tot het gemaal.

**Oosterse- en Westerse Hei**    te Bergum.

**Eestrumervaart**    te Eestrum.

**Opvaarten vanuit Lits**    naar de buurt en opslag te Oostermeer.

**Nije Fokkesloot Eernewoude**    oostelijke helft.

**Langesloot Eernewoude**   




Het gedeelte van **de vaart** onmiddellijk zuidwestelijk van en **langs de**

**Zwardebreek**    bij Molenend.

**Earnwarrepeel**    Het vissen vanuit boten is verboden, evenals het vissen vanaf de westelijke oever.

**It Wiid**  bij Eernewoude.

**It West**    ten noorden van de weg Alle om Slachte.

**Spoorsloot**    aan de zuidzijde van de spoorlijn Leeuwarden-Groningen en lopende van de sluis in het Ouddeel tot de westelijker liggende spoorbrug  
Verboden de spoorbaan te betreden. Aan de landzijde blijven!

**Finkumervaart**    van de Oude Leije tot ca 300 m ten zuiden van de Langedijk en van de Hege Hearewei tot Bartlehiem.

**Lange Meer**    van het Langdeel tot het Schalkediep (hoek Fonejacht), incl. de vml. zandwinningsput (kanaalverbreding).

**Zandwinningsput Suawoude**    (oostelijke gedeelte) ten noorden van het Schalkediep (hoek Fonejacht); gevist mag worden in het gedeelte ca 190 m vanaf de oostelijke oever in westelijke richting.

**Bergumermeer**   

**Schalkediep**    uitmonding van het Van Harinxmakanaal in het Prinses Margrietkanaal.


**Wijde Hop**    uitstulping aan de zuidzijde van het Prinses Margrietkanaal, ca 1500 m oostelijk van Suawoude.

**Wijde Ee Bergum**    uitstulping aan de zuidzijde van het Prinses Margrietkanaal, ca 1500 m westelijk van Bergumerdam.

**Oudkerkermeer** 

**Fokkesloot**  verbindingswater tussen Siegersdiep en Kruisdobbe.

**Kooisloot en Eernesloot**  ten noorden van Eernewoude *alleen met elektromotor en op de aangelegde (kanosteigers).*

**Veertig Madsloot**  ten westen van Eernewoude.

**Ringvaart van Kruiswaters**    tot Bergum.

**Scharvaart en Kerkwegvaart**   

**Panhuysvaart, Zustervaart en Tikevaart**   

**Waterloop Lansbourren**    onder Suameer, in noordelijke en daarna in oostelijke richting tot het Bergumermeer.

**Waterlopen Zuidermeer**    ten noordoosten van Suameer.

**Ringvaart Tietjerksteradeel**  westelijk van Eernewoude.

*Vissen vanuit een vaartuig alleen toegestaan mits aangedreven door spierkracht of een elektromotor. Niet toegankelijk vanuit het natuurgebied van*

## It Fryske Gea

**Pastorievaart**    noordwestelijk van Garijp.

**Alde Lune**    in de Kleine Geest.

**Louwsmeervaart**    in de Kleine Geest.

**Nieuwediep, Alde Miede**    in de Kleine Geest.

**Tietjerkstervaart**    onder Tietjerk.

**Kweekvijver onder Suawoude**   

**Luie Rek**    vanaf het gemaal op de sluis te Rijperkerk.

**Muizenried, Lange Suaweg, Korte Suaweg, het Zwarte Broek en de Molenendstervaart**   

**Oom Oebelesloot**    noordelijk van Wartena.

**Rijperkerkstervaart**   

**Zandput Suawoude** gedeelte in eigendom van VOW-Noord en gelegen tegenover Fonejagt.

**Zandwinput Bergum** gelegen ten westen van Bergum en ten noorden van de Wijde Ee (eigendom Ballast Nedam) In de zandput mogen geen boten worden gemeerd en indien baggerwerkzaamheden ter plaatse in uitvoering zijn, dienen vergunninghouders hiervoor alle ruimte te geven en aanwijzingen vanwege Ballast Nedam op te volgen.

## Alle door het waterschap verhuurde overige wateren binnen de gemeente Tytsjerksteradiel

### It Fryske Gea

#### Algemene voorwaarden voor de visgebieden van It Fryske Gea

- *Het plukken van bloemen en planten, alsmede het zoeken van eieren is niet toegestaan.*
- *Het vissen vanuit boten die zijn afgemeerd in het riet is niet toegestaan.*
- *Het verstoren van de rust is verboden.*
- *Vissen tussen 2 uur na zonsondergang en 1 uur voor zonsopgang is niet toegestaan.*

#### Visgebieden It Fryske Gea

De volgende wateren in gebied De Oude Venen Bevissingsperiode: van 1 juni t/m 28 februari:

**Oksepoelen** 

**Saiterpetten** 

**Sânemar** 

**Opvaart v.d. Dwinger**

**Droevendal** 

**Rânsleat** 

**Omlech** 

**Bleiped** 

**Ald Smeaderijen**

It Heartelân  
Djippe Gat  
Eastersk Ald Wiid **3**  
Renze Durkszlân **3**  
De Henne  
Rengersfeart **3**  
Oude Hoodamsloot **3**  
Ielterm **3**  
Neeltjesmuoisgat en Jan Durkslâ

---

## GEMEENTE WAADHOEKE

**St. Jacobsvaart** **3** vanaf de Franeker-Sneekerzeilvaart tot het dorp Winsum.

**Oude Meer** **3** vanaf de Franeker-Sneekerzeilvaart tot de grens der gem. Waadhoeke.

**Bayumeropvaart** **3** vanaf de Franeker-Sneekerzeilvaart.

**Lutkewierumeropvaart** **3** vanaf de Franeker-Sneekerzeilvaart.

**Spannumervaart** **3** of zgn. Lange Dam vanaf de Oude Meer tot de Bolswardertrekvaart.

**Tzummer Oude Meer** **3**

**Welsrijperopvaart** **3** vanaf de Franeker-Sneekerzeilvaart.

**Spannummeropvaart** **3**

**Hege Wier** **3**

**Alvestudewyk Franeker** **3**

**Doaiumervaart** **3**

**'t War Franeker** **3**

**Vaart langs Arkens, Bloemketerp en Franekerweg te Franeker** **3**  
**Opvaart** **3**

**Stadspark** **3**

**Dorpswateren Achlum** **3**

**Vijver aan Bijehôf** **3**

**Berlikumervaart** **3**

**Waterloop langs de Bodde** **3**

**Vijver langs Bûtenpôle** **3**

**Dorpswateren Sint Jacobiparochie** **3**

**Dorpswateren Sint Annaparochie** **3**

**Vijver langs Gernierswei** **3**

**Dorpsvijver Beetgumermolen** **3**

**Deinumeropvaart** **3**

**Dorpswateren Deinum** **3**

**Dorpswateren Boksum** **3**

**Blessumeropvaart** **3**

**Waterloop door Winsum** **3**

- Water in Wjelsrijp** 3
- Dronrypsteropvaart** 3
- Dorpsvijver Dronrijp** 3
- Dorpswateren Menaldum** 3
- Oude Meer** 3 4 gedeeltelijk van de betonbrug bij Mooie Peal tot de grens met Het Bildt.
- Marssumervaart** 3 4 gedeeltelijk t.w. de opvaart naar Marssum en de opvaart ten zuiden van de rijksweg.
- Vaart naar Beetgumermolen** 3 4 gedeeltelijk t.w. de vaart achter Engelumerdyk te Beetgumermolen.
- Moddergat** 3 4 van het Berlikumerwijd tot de brug te Wier.
- Bessebuurstervaart** 3 4 van de Beetgumervaart tot 60 m voorbij de brug Liewesingel.
- Burevaart** 3 4 van de Oude Harlingervaart tot achter Schatzenburg.
- Oostindische opvaart** 3 4 vaart achter Berlikum - van Kruiswater tot Kunstwerk vml. spoorbrug.
- Marssumervaart** 3 4 gedeeltelijk van Menaldumervaart tot Ritzumazijl.
- Gedeelte Oude Harlingervaart** 3 4 van Ritzumazijl tot grens Leeuwarden, t.w. gedeeltelijk Zijsterrak 49.
- Gedeelte Oude Harlingervaart** 3 4 van Ritzumazijl naar het Van Harinxmakanaal bij Deinum, t.w. Deinumerrak.
- Gedeelte Oude Harlingervaart** 3 4 van Dronrijp naar het Van Harinxmakanaal (behoudens rechten van derden).
- Menaldumervaart** 3 4 van Berlikumerwijd tot Marssumervaart (kruispunt).
- Berlikumerwijd** 3 4
- Hijlaarder Opvaart** 3 4
- Boksumerzool** 3 4 van opslag te Boksum tot de spoorlijn Leeuwarden-Staveren.
- Blessumervaart** 3 4 van de Oude Harlingervaart tot Blessum.
- Opvaart te Deinum** 3 4 van de Oude Harlingervaart tot Deinum.
- Menaldumervaart** 3 4 het nieuw gegraven gedeelte.
- Molensloot** 3 4 in de Dronrijper Zuiderpolder.
- Hatzumeropvaart** 3 4 van het Van Harinxmakanaal naar Hatzum.
- Zuiderpoldervaart** 3 4 vanuit het Van Harinxmakanaal.
- Engelumervaart** 3 4
- Beetgumervaart** 3 4
- Marssumervaart** 3 4
- Vaart naar Beetgumermolen** 3 4 plus verlengd in Beetgumer-Engelumer Nieuwland.
- Liemervaart** 3 4
- Waterloop langs de Butenpole** 3 4 met zuidelijk verlengde tot de Bitgumerdyk.
- Poelvaart** 3 met zijtak.

**Slappeterpstervaart**   

**Botgourre**    van Berlikumer Wijd tot de Berlikumerweg.



**Friesland Campina put**  

**Minnertsgaastervaart**   vanaf het dorp Minnertsga tot het Berlikumerwijd.

**Berlikumerwijd en de Oude Meer**   onder Minnertsga.

**Nieuwebildtdijkstervaart**  

**Dijksvaart**   of het kanaal op het Nieuw Bildt.

**Stroomkanaal Skoalhuzen - Swarte Harne**   toegang vanaf nieuwe brug Oude Bildtdijk en bij Zwarte Haan via achterzijdegemaal. *Voor de westoever van het stroomkanaal geldt een toegangsverbod.*

**Koudevaart**  

**Oudebildtdijkstervaart**  

**Rij**   te Oudebildtzijl met zijtak naar Oude Leije (inclusief Kadijkstervaart).

**Zuidhoekstervaart / Blikvaart**  

**Wierzijlsterak**  

**Kleine Blikvaart**  

**Holle Rij**   onder St. Jacobiparochie.

**Westervaart**   (ged.).

**Noordervaart**  

**Zuidervaart**  

**Minnertsgaaster Oude Meer**  

**Minnertsgaastervaart**  

**Waterloop door de Minnertsgaaster Mieden**   naar het gemaal te Ried.

**Tzummarumervaart**  

**Oude Meer**   van de Tzummarumervaart tot de grens vml. gem. Hennaarderadeel.

**Oude Bolswardervaart**   vanaf Tzummarumervaart tot Tolzumerzijl.

**Arumervaart**   vanaf de merkpaal aan z.o.-hoek bij Dodemansvaart + de Lollumervaart en de Hitzumeropvaart.

**Dongjumer- of Berlikumervaart**   vanaf de merkpaal in het Hamburgerak tot de grens van Menaldum en zijdelings vanaf de Firdgumer.

**Oude Meer en de Tzummarumervaart**  

**Achlumervaart**   van de Wippen tot de Arumervaart.

**Vaarten ten zuiden van Herbaijum**   tot het Van Harinxmakanaal.

**Kromme gracht of Bolwerkgracht Franeker** 

**Binnengrachten Franeker** 

**Zuiderstadsgracht Franeker** 

**Oosterstadsgracht Franeker** 

**Het Vliet Franeker**  

**Sexbierumervaart**  

**Dongjumervaart**  

**Opvaart naar asland Franeker**  



- Leeuwardertrekvaart** 1 3
- Arumervaart of Bolswardervaart** 1 3
- Tzummervaart** 1 3
- Zgn. Tzummarumervaartje** 1 3 vanaf de Firdgumertille tot de brug bij het spoordok te Tzummarum.
- Tzummarumervaart** 1 3
- Tzummarumervissersvaart** 1 3
- Vaart vanaf de Hoarnestreek** 1 3 onder Oosterbierum tot het dorp Oosterbierum.
- Oosterbierumervaart** 1 3 vanaf het dorp Oosterbierum tot de spoorbrug te Tzummarum.
- Vaart van de zeedijk onder Sexbierum** 1 3 tot het dorp Sexbierum.
- Vaart vanaf het dorp Pietersbierum** 1 3 tot de zgn. Sluiting.
- Vaart vanaf het dorp Wijnaldum** 1 3 tot de Ried.
- Waterpartijen tussen het Binnenhof en de J.A.W. Burgerstraat** 1 3 en de waterpartij voor de school.
- Waterpartijen tussen de Schoener en de Klipper** 1 3
- Waterpartijen grenzend aan de Marsbaan, Planetenbaan** 1 3 (m.u.v. deel grenzend aan woningen aan de Jupiterbaan).
- Waterpartijen aan de Birg. J. Dijkstraweg** 1 3
- Waterpartijen grenzend aan de Leeuwarderweg** 1 3
- Van Andel Ripkesstraat** 1 3 *Het is verboden te vissen in de Parkvijver aan de Harlingerweg.*
- Waterloop ten noorden van Slappeterpstervaart** 1 3
- Waterloop vanaf de (oude) Rijksweg** 1 3 tot de Slappeterpstervaart.
- Roptavaart** 1 3
- Sexbierumervaart** 1 3 vanaf de Haulewei tot de dam in het.
- Sexbierumerplan** 1 3 van de stad Franeker.
- Waterloop in de voormalige Dongjumerpolder** 1 3
- Waterloop ten zuiden van de nieuwe Rijksweg** 1 3
- Waterloop bij het gemaal Herbayum** 1 3
- Tzummarumer Vissersvaart** 1 3
- Tzummarumer (Firdgumer) Oude Meer** 1 3
- Schalsumervaart** 1 3 van Peins tot de duiker in de Franekerweg.
- Sexbierumeropvaart** 1 3 vanaf de Ried tot de zijtak naar Pietersbierum.
- Oude Harlingertrekvaart** 1 3 het gedeelte van de Hoornbrug te Dronrijp tot de Kaatsveldbrug te Franeker, alsmede de zijtak in de Sneekervaart tot het Hooghout onder Welsrijp. (eigendom Erven Fritsma)
- De Ried van Getswerderzijl** 1 3 onder Sexbierum tot het Wymaldumer-Hooghout, onder Wynaldum, gelegen in de Riedpolder.
- Plas bij ten zuidwesten van Franeker** 3 1
- Noordergracht Franeker** 3

## It Fryske Gea

### Algemene voorwaarden voor de visgebieden van It Fryske Gea

- *Het plukken van bloemen en planten, alsmede het zoeken van eieren is niet toegestaan.*
- *Het vissen vanuit boten die zijn afgemeerd in het riet is niet toegestaan.*
- *Het verstoren van de rust is verboden.*
- *Vissen tussen 2 uur na zonsondergang en 1 uur voor zonsopgang is niet toegestaan.*

### Visgebieden It Fryske Gea

De volgende wateren in gebied 'De Alde Feanen' bevissingsperiode:  
van 1 juni t/m 28 februari:

**Oksepoelen**

**Saiterpetten**

**Sânemar**

**It Skar** 

**Droevendal**

**Rânsleat**

**Omlech**

**Bleiped**

**Ald Smeaderijen**

**It Heartelân**

**Djippe Gat**

**Eastersk Ald Wiid**

**Renze Durkszlân**

**De Henne**

**Rengersfeart**

**Oksepoel**

**Grutte Krite** 

**Bleipet**

**Westerk Aldwiid** 

**Easterk Aldwiid**

**Geau** tussen Wildlannen en Krúsdobbe.

**Holstmar**

**Moddermar**

**Sietse Maaksleat**

van 1 juli t/m 28 februari:

**Oude Hoidamsloot**

**Ielterm**

**Neeltjesmuoisgat**

**Skromelân**

**Ald Fiskkear**

**Kano- en fluisterbootroute oostelijk van Earnewâld** (met vissteigers a/d Bolderenweg, Earnsleat en Manjepetwei).

**Ringvaart Jan Durkspolder** langs fietspad Headammen en Krúsdobbe.

## GEMEENTE WESTSTELLINGWERF

**Schipsloot**    van Wolvega tot de Tjonger *Gedurende de periode van 15 april tot aan 15 augustus is vissen niet toegestaan in de nabijheid van de zwaluwenwand.*

**De Linde**    vanaf Kontermansbrug in oostelijke richting. *Het is verboden te vissen in het deel van de Linde vanaf de Noordwoldervaart 130 m oostwaarts. Bij de stuw mag niet worden gevestigd.*

**Noordwoldervaart**   

**Oosterbovendarsvaart**   

**Wateren langs Steenwijkerweg Wolvega** 

**Omstroomkanaal**   

**Stroomkanaal**    vanaf de Linde (Driewegsluis) tot de Helomavaart.

**De Linde**    van de Kontermansbrug tot Driewegsluis

*In de volgende wateren mag alleen gevestigd worden in de periode van 1 oktober tot 15 maart:*

**Waterlossingen in het waterschap De Stellingwerven**    m.u.v. de waterlossingen in het gebied binnen de Nijkspolder Begrenzing: ten noorden door de Linde, ten westen en ten zuiden door de provinciale grens met Drenthe en Overijssel, ten oosten door de Vinkegavaartweg.

**Waterlossingen Nijkspolder**    onder Blesdijke, in eigendom, beheer en onderhoud van het waterschap De Stellingwerven.

**De Scheene**    vanaf de Hoofdweg te Sonnega tot de Helomavaart.

**Leiding Oordplaats**    uitlopende in water 5.




**Leiding Weeren - Oude Made**    uitlopende in water 6.

**Helomavaart**    v.d. Linthorst Homansluis tot de Kuinder of Tjonger.

**Kuinder of Tjonger**    van de verlengde zuidwestelijk boord van de Pier Christiaansloot tot de benedenstrijkpaal bij sluis III, m.u.v. de afgesneden bochten en van 200 m ten noorden van de Oude Schoterzijl tot de verlengde zuidwestelijk boord van de Pier Christiaansloot.

**Brandemeer**   

**Noordelijke Ringsloot**    van de Oude Schoterzijl tot Slijkenburg.

**Tussenlinde**    van de zeesluis van Schoterzijl tot de grens met de provincie Overijssel.

**Worstslot**    van de Tussenlinde tot ca 100 m voorbij de Worstdijk.

**Middenvaart Zandhuizerveld**   

**Afvoerkanaal vanaf de Gracht**    tot de Scheene.

**Ondergrondskanaal De Gracht**    vanaf Spangahoekweg 45 tot de vml. Sluis in de Lemsterweg.

**Ondergrondskanaal vanaf de Gracht**    tot het gemaal te Langelille.

**Het gedeelte Nieuwe Vaart**    vanaf 650 m vanaf de Eerste Wijk (de weg Appelscha-Ravenswoud) over een lengte van ca. 1200 m in oostelijke richting langs de verharde weg.

## Alle door het waterschap verhuurde overige wateren binnen de gemeente Weststellingwerf

Algemene voorwaarden voor de onderstaande wateren zie Voorwaarden Staatsbosbeheer op pagina 102.

Visgebieden Staatsbosbeheer

**Vinkegavaartplas** vml. zandwinplaats ca. 3 km. westelijk van Noordwolde. Het is niet toegestaan vanaf de zuidelijke oever te vissen.

**Rottige Meenthe** zie voor kaart bevisbare oevers op de VISplanner. Zie voor kaart Rottige Meenthe op de site [www.visseninfriesland.nl](http://www.visseninfriesland.nl) onder tabblad 'Vis en Water'; Lijst van Viswateren - 'kaart Rottige Meenthe'.

- **Scheene** vanaf Scheenesluis tot aan Lampevaart: vissen vanaf wandelpaden de noordzijde van de Scheene (niet vanaf particuliere terreinen).
- **Scheene** vanaf kruising( Spangahoekweg Marktweg) tot aan brug: vissen vanaf de weg kant. Vanaf brug tot aan rietveld: vissen vanaf oostkant.
- **Scheene** nabij Ale Bakkers Broggien tegenover kerkeweg nr 6 mag vanaf de losplaats gevist worden.
- **Scheene** vanaf Kerkeweg bij Ale Bakkers Broggien tot aan Pieter Stuyvesantweg mag gevist worden vanaf het wandelpad en vanaf P S weg tot aan particulier perceel mag van uit het weiland gevist worden.
- **Pieter Stuyvesant kolk** nabij kruispunt met de Gracht: *vissen vanaf steigers of aangegeven plaatsen (tevens invalidesteiger aanwezig).*
- **Nijetrijne** petgat westelijk gelegen van Kerkeweg en petgat tegenover Spangahoekweg: *vissen uitsluitend vanaf de aanwezige steigers.*
- **Nijetrijne** Lampevaart vanaf Pieter Stuyvesantweg nabij nr 166 tot aan Scheene: vissen vanaf oostzijde.
- **Munnekeburen** Bakersvaart vanaf Voetpad nr 19 tot aan Scheene: vissen vanaf wandelpad.
- **Munnekeburen** Meulevaart vanaf Voetpad nr 13 tot aan Scheenepad nr 9: vissen vanaf wandelpad.
- **Nijetrijne** de Linde langs de lindedijk. Ter hoogte van de vogelkijkhut mag gevist worden uitsluitend op aangegeven plaatsen.

### Brandemeer

- **Oldelamer** Petgat evenwijdig lopend aan Oude Maden weg: vissen vanaf de wegkant op gemaaide plaatsen.
- **Oldelamer** infohut gelegen aan oude Maden weg en aan het Bokploegpad er mag uitsluitend gevist worden in het voorste petgat, vanaf het wandelpad.
- **Oldelamer** Zandput gelegen ten zuidoosten van Oude Maden weg nabij nr 6: Vissen uitsluitend toegestaan vanaf de aangegeven visplaatsen.
- **Bekhofplas** ten zuidoosten van Oldeberkoop aan de Bekhof.

## **It Fryske Gea**

### **Algemene voorwaarden voor de visgebieden van It Fryske Gea**

- *Het plukken van bloemen en planten, alsmede het zoeken van eieren is niet toegestaan.*
- *Het vissen vanuit boten die zijn afgemeerd in het riet is niet toegestaan.*
- *Het verstoren van de rust is verboden.*
- *Vissen tussen 2 uur na zonsondergang en 1 uur voor zonsopgang is niet toegestaan.*

### **Visgebieden It Fryske Gea**

#### **Zandwinningsput bij Driewegsluis** *Bevissingsperiode:*

*van 1 juli t/m 28 februari. Niet toegestaan te vissen vanuit boten.*

#### **Natuurontwikkelingsgebied Lindewijk onder Wolvega**

*Bevissingsperiode 1 juni tot 1 maart. Vissen alleen toegestaan vanuit een boot mits niet aangedreven door een ontbrandingsmotor of vanaf de noordelijke oever grenzend aan de Lindewijk.*

## LAUWERSMEER

Het Lauwersmeer wordt ingebracht door Sportvisserij Groningen Drenthe en Sportvisserij Fryslân.

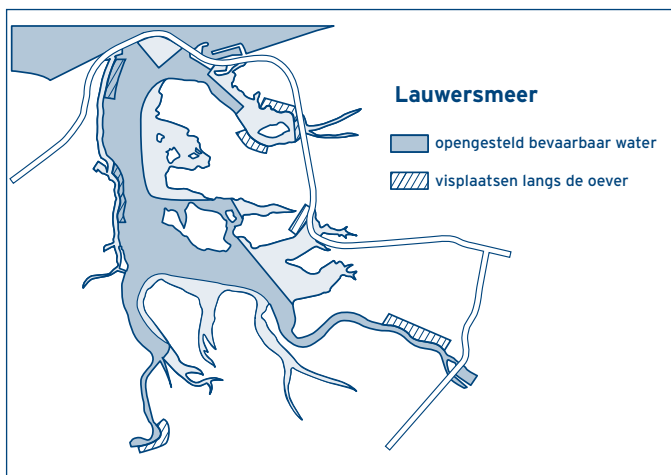
Viswater: **Het Lauwersmeer** **3**

1. *Snoek moet onmiddellijk na de vangst levend worden terug gezet.*
2. *Gevangen snoekbaars groter dan 70 cm moet onmiddellijk na vangst levend in hetzelfde water worden teruggezet.*
3. *Snoekbaars, gevangen in maart, moet onmiddellijk na vangst levend in hetzelfde water worden teruggezet.*

*De oever van de afsluitdijk mag langs de autoweg niet worden betreden. Alleen bij de zandopspuiting aan de Friese kant en bij de sluizen zijn vismogelijkheden. De westelijke oever ten noorden en ten zuiden van Oostmahorn (Bant-polder) is beschermd gebied en is niet-toegankelijk; men dient 25 m vanuit deze oever te blijven indien men vanuit een boot vist. Parkeren is alleen toegestaan op de parkeerhavens.*

Visplaatsen: zie de kaart

Trailerhellingen: bij Oostmahorn en Lauwersoog (kosteloos)





Kantoor: Transportweg 13, 9482 WN Tynaarlo

Tel: 0592-542890

e-mail: [info@vissen.nl](mailto:info@vissen.nl)

website: [www.vissen.nl](http://www.vissen.nl)

Raadpleeg de site voor het meest actuele nieuws omtrent voorwaarden, bepalingen, wateren en dergelijke!

Grote regionale wateren	p. 152
Meren	p. 153
Vijvers in de provincie Groningen	p. 155
Vijvers in de provincie Drenthe	p. 157
Wateren per gemeente	p. 159

### **Bijzondere voorwaarden**

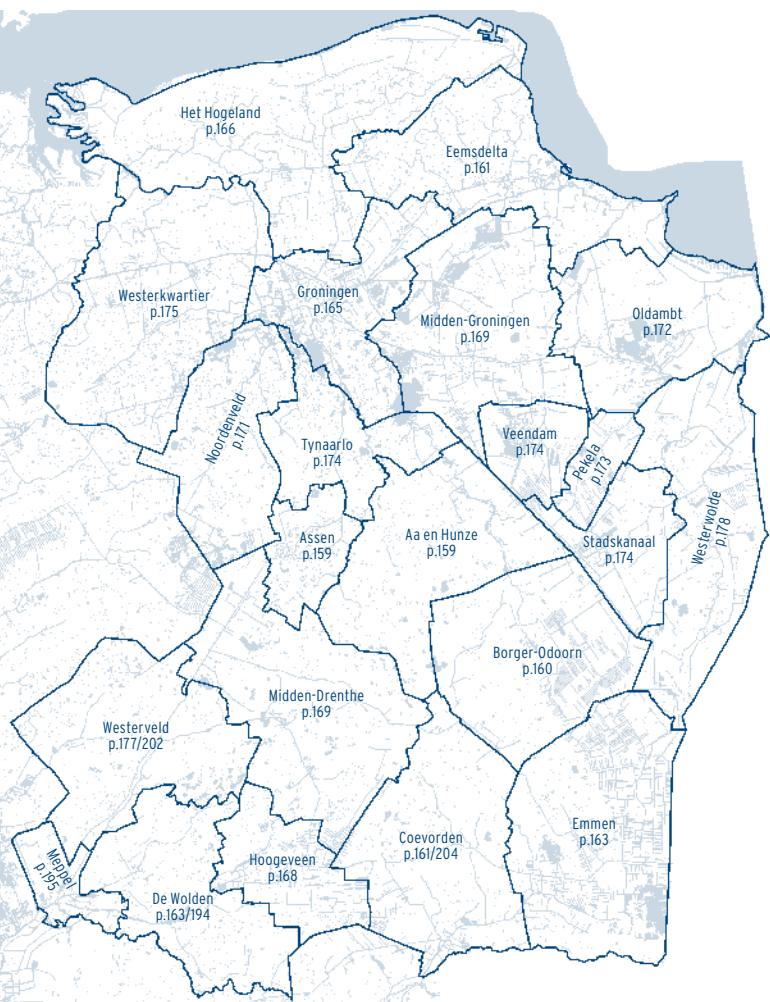
- *Het is verboden te vissen in sluiskolken.*  
*Daarnaast is het verboden te vissen binnen een afstand van 50 meter van vispassages en andere vismigratievoorzieningen.*
- *Het is niet toegestaan zich met gemotoriseerde voertuigen op schouwpaden te bevinden.*

### **Aanvullende bepalingen voor snoekbaars:**

- *Gevangen snoekbaars groter dan 70cm, moet onmiddellijk na vangst levend in hetzelfde water worden teruggezet.*
- *Snoekbaars gevangen in maart, moet onmiddellijk na vangst levend in hetzelfde water worden teruggezet.*







## KANALEN

### **Aduarderdiep**

**AG Wildervanckkanaal** incl. de havens Veendam.

**Eemskanaal** tot de Zeesluis te Farmsum.

### **Hoendiep**

**Noord-Willemskanaal** vanaf de provinciegrens Groningen tot in de stad Groningen. Tot de Drentse Hoofdvaart, met uitzondering van de haven in de wijk Marsdijk in Assen bij de Messchen.

### **Reitdiep**

#### **Van Starckenborghkanaal**

**Winschoterdiep** tot de Rensel bij Winschoten.

**Oude Winschoterdiep** van Roodehaan tot Bontebrug met uitzondering van het gedeelte vanaf het viaduct, weg Ver. Naties tot aan de spoorbrug Gideon in Groningen. Van Martenshoek tot het Winschoterdiep en van Sappemeer tot Oosterbroek.

**Hoogeveense Vaart** (inclusief het deel te Hoogeveen) van de Ossesluis tot de Noordscheschutsluis. *Er mag uitsluitend gebruik worden gemaakt van de officiële toegangen.*

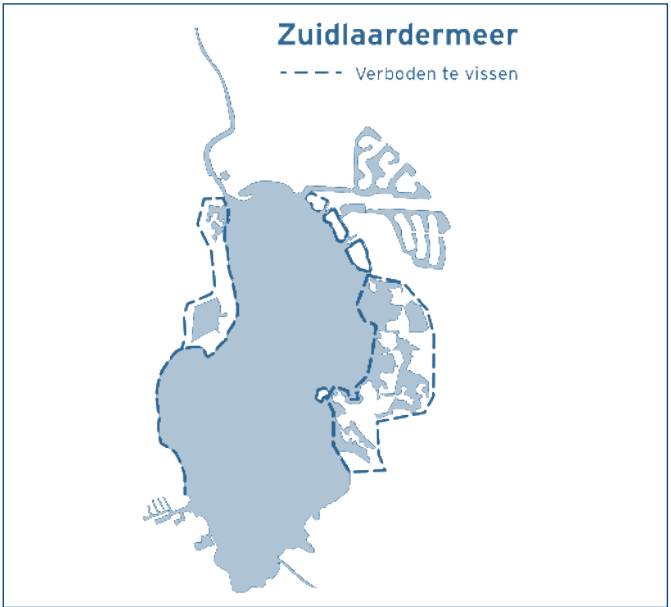
**Verlengde Hoogeveense Vaart** vanaf de instroom van het Stieltjeskanaal tot de instroom van de Bladderswijk.

**Drentse Hoofdvaart** vanaf het Noord-Willemskanaal om Assen tot het Meppelerdiep, alsmede de bermsloten ten noorden van de rijksweg Assen-Meppeel, m.u.v. de verbindingssloot ten zuiden van de Paradijssluis.

**Drentse Hoofdvaart** tot het Meppelerdiep, alsmede de bermsloten ten noorden van de rijksweg Assen-Meppeel, m.u.v. de verbindingssloot ten zuiden van de Paradijssluis.

## MEREN

### Zuidlaardermeer **B**



### Paterswoldsemeer **B** **B** **A**

Kijk op [www.visplanner.nl](http://www.visplanner.nl) voor de bevisbare oevers.

*Op het gedeelte vanaf de jachthaven tot terrein Heller (zuid-westhoek) moet elke gevangen vis direct worden teruggezet.*

**Hoornsemeer incl. het Afwateringskanaal bij de Zunneriepe tot de stuw**  
*In de Zunneriepe moet elke gevangen vis direct worden teruggezet.*

### Voorwaarden nachtvisserij **Paterswoldsemeer** en **Hoornsemeer** **B** **B** **A**

- *Het eenvoudig kampeermiddel mag slechts zijn een paraplu, al dan niet voorzien van daarbij behorende flappen of een tent, met een neutrale groene, bruine of camouflagekleur, en mag niet een groter grondoppervlak beslaan dan 5m<sup>2</sup>.*
- *Het plaatsen of geplaatst houden van het eenvoudige kampeermiddel is alleen toegestaan voor leden die in het bezit zijn van een geldige VISpas en NachtVIStoestemming.*
- *Het plaatsen of geplaatst houden van het eenvoudige kampeermiddel mag uitsluitend indien en zolang met één of meer hengels daadwerkelijk wordt gevestigd.*
- *Op de eilanden in het Hoornse- en Paterswoldsemeer is het plaatsen van een eenvoudig kampeermiddel niet toegestaan.*

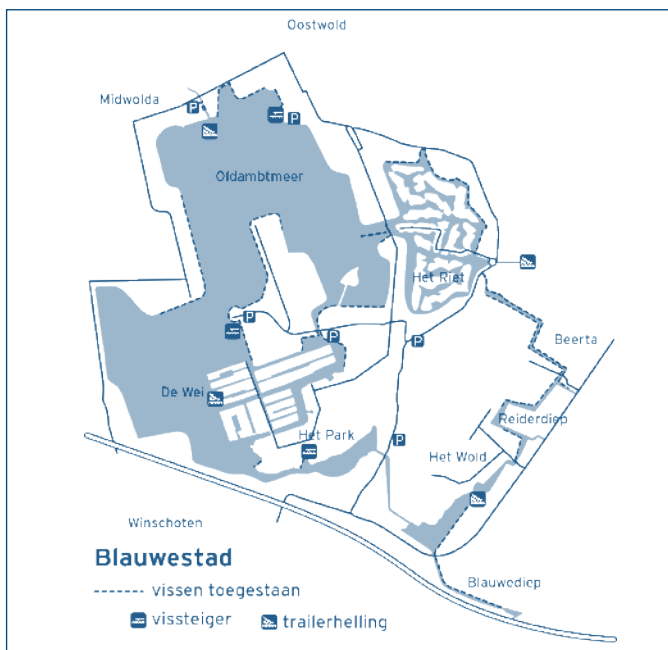
- Het eenvoudige kampeermiddel mag niet geplaatst worden binnen een afstand van 200 meter van een woning.

Schildmeer   

Leekstermeer   



### Oldambtmeer Blauwestad



Toelichting:

- Trailerhelling Finsterwolde. Hier kunt u gratis uw visbootje in het water laten.

*Let op: parkeer uw auto met trailer zodanig dat andere gebruikers een ruime draaicirkel houden. Parkeer daarom in de berm langs het pad, daar staat u niemand in de weg.*

- Pier van Oostwold. *Hier bevindt zich een vissteiger voor mindervaliden. Deze steiger loopt tientallen meters het meer in. Een speciale P-plaats is aanwezig.*
- Eind Clingeweg. Hier vindt u naast het fietspad eveneens een mindervaliden vissteiger.
- Brug Kanaaljuffer Zuiderringdijk. *Parkeren bij de brug is niet toegestaan. Gebruik de parkeerplaats nabij brug.*
- Groenelaan. *De steigers aan de oever achter de Groenelaan zijn privé-eigendom. Vissen is hier dus niet toegestaan.*
- 'De Meerkant' school Oostwold. *Achter de school is ruime parkeergelegenheid.*
- Steiger bocht Hoofdstraat Het Park. *Het is niet toegestaan voor de ingang van de steiger te parkeren. De ingang moet op last van de brandweer worden vrijgehouden. Parkeren is mogelijk in de berm op enige afstand vanaf de ingang.*

Het gebruik van lokvoeders dient zoveel mogelijk te worden beperkt.

Het is verboden:

- *Zich met auto's, motoren, bromfietsen of andere vervoermiddelen op oevergronden, onderhoudspaden en dijken te begeven.*
- *Om te vissen vanaf bruggen en voor de doorvaartopening van vaste bruggen of op andere wijze de scheepvaart te belemmeren.*
- *Te vissen tussen 2 uur na zonsondergang tot 1 uur voor zonsopkomst.*
- *Binnen de bewoonde gebieden aan te leggen of stil te liggen.*
- *Te vissen in de woongebieden en op plekken waar de privacy van bewoners kan worden verstoord. Dit geldt niet voor kinderen tot 14 jaar, afkomstig uit Blauwestad, mits in bezit van een geldige (jeugd)toestemming en mits zij de privacy van bewoners niet verstoren.*

Voorwaarden met betrekking tot de uitoefening van de sportvisserij:

- *Sportvisserij is uitsluitend toegestaan vanaf de op de bijgevoegde kaart aangegeven oevers.*
- *Vissen vanuit een boot is toegestaan mits de overige scheepvaart niet wordt belemmerd en men zich strikt houdt aan de overige regels met betrekking tot vaarrecreatie.*
- *Alle gevangen vis dient in hetzelfde water te worden teruggezet en uitzet van elders gevangen vis is strikt verboden.*
- *Parkeren is alleen toegestaan op parkeerplaatsen of direct naast de weg.*

## **VIJVERS IN DE PROVINCIE GRONINGEN**

**Aduard** alle vijvers voor zover niet grenzend aan begraafplaatsen.

**Appingedam** vijvers aan de Harm Kuperstraat, Koninginnelaan, het Balkgat, Meedensingel, Vijver Bieslaan, Vijver Leliesingel, Rechte tocht, Haakse tocht, Hart van Opwierde, Burgemeester Hooft van Iddekingesingel, Eendrachtsvijvers

aan de Woldweg en de Watergang Prinserak Hoflanden. Jachthaven Appingedam. *In de jachthaven mag worden gevestigd van 1 oktober tot 1 mei vanaf de westelijke kade. In de jachthaven zelf mag het hele jaar alleen worden gevestigd vanaf boten met een ligplaats in de haven.*

**Bedum** Brederawalda vijver, Waldadrift, de waterpartij Ommelanderdrift en Geert Reinderspark.

**Beerta** de vijver bij de Julianastraat.

**Bellingwolde** plas achter ijsbaan bij Oosterschool (Hoofdweg 233).

**Blijham** vijver Bovenlanden; vijver Lutjemeulen; vijver in bos Verlengde Schoollaan; vijver Blanckenborg (gemeentelijk deel).

**Delfzijl** gracht aan de Maneil te Bierum; gracht rond de hertenkamp te Bierum; vijvers aan de Kenninckweg te Termunten; Vijver aan de Rippert te Holwierde; vijver aan de Biessumerwaard te Delfzijl; vijver in de wijk Bornholm te Delfzijl; vijvers in de wijk Kwelderland te Delfzijl; gracht aan de Buitensingel te Delfzijl; gracht rond het ziekenhuis te Delfzijl; vijvers in de wijk Fivelmonde te Delfzijl; vijvers in de wijk Rietkampen te Delfzijl; vijvers in de wijk Kruidenover te Delfzijl; vijver aan de Prins Bernhardlaan; vijver aan de Zwet te Delfzijl; het Proostmeer te Wagenborgen.

**Eemsmond** het oude zwembad, gelegen aan een zijweg van de Onderdendamsterweg te Warffum, de gracht rond de begraafplaats aan de Paapstilweg te Uithuizermeeden.

**Finsterwolde** de vijver bij de F.P.Posmaweg en de vijver aan de van Damslaan.

**Grijpskerk** alle vijvers voor zover niet grenzend aan begraafplaatsen, vijver recreatiepark de Enk.

**Groningen** (alle vijvers) incl. het Zilvermeer, De Held en de grachten om het Academisch Ziekenhuis, echter m.u.v. de vijvers om de begraafplaatsen, in het Noorderplantsoen, op het Universiteitsterrein van het Zernikecomplex, in het Stadspark, behalve de vijver in de noordelijke uitbreiding van het Stadspark.

**Heiligerlee** vijvers aan de Venneblokken.

**Hoogezand-Sappemeer** vijvers ten noordwesten van kruising De Vosholen - Kalkwijk, in woonwijk De Dreven, Westerpark, Oosterpark, Boswijk, Margrietpark, Compagniesterpark, in Gorechtspark, langs A. Kuypersingel, vijvers Woldwijk ten oosten van Ruimtevaartlaan en hoek Van der Duyn van Maasdamweg/Mercurius.

**Kommerzijl** de vijver in de Noorderriet; alle vijvers voor zover niet grenzend aan begraafplaatsen.

**Leek** alle wateren in Leek, voor zover in eigendom bij de gemeente, met uitzondering van de vijvers op landgoed Nienoord.

**Marum** de vijver in de Wilp, vijver aan de Vijverlaan.

**Menterwolde** visvijver de Akkers, visplassen Ruitershorn.

**Midwolda** vijver aan de Doctor Oortwijn Botjeslaan.

**Nieuweschans** vijver aan de W. Mettingstraat. Het eerste gedeelte bij de woningen is het niet toegestaan te vissen. vijver aan de Deenseweg, vijver aan de Bunderpoort, vijver aan de Kerkstraat/Havenstraat, vijver aan de Stationstraat. Het eerste gedeelte bij de woningen is het verboden te vissen.

**Pekela** de jachthaven, de vijvers aan de Raadhuislaan, in de Educatieve Tuin, in Plan Zuid, in de Cereswijk, het Heeresmeer m.u.v. de zandwinning, de vijvers aan de Merellaan, aan de Veendammerweg, vijver in Oud Alteveer, in het Boekhovenpark en in de Poortmanswijk. Verboden zijn de IJsbaanvijver, de Spartelvijver (Heeresmeer), zandwinning Kruiselwerk en vijver Doorsnee.

**Scheemda** alle vijvers in de gemeente. *Vanaf de oever aan de Dotterbloem mag niet worden gevist.*

**Stadskanaal** alle vijvers en plassen. In de Pageplas mag met twee hengels worden gevist.

**Ten Boer** plantsoenvijver Ticheldobben.

**Veendam** alle vijvers, echter m.u.v. de vijvers aan de Hertekampstraat, zuidelijk ged. Buitenwoellaan, de Venneborgh, het golfterrein de Langeleegte, het zandgat Langeleegte en de vijvers om de begraafplaatsen.

**Veendam** watergangen nabij de de golfaan.  
*Verboden vis mee te nemen. Vissen is slechts toegestaan met één hengel.*

**Winschoten** de vijvers Oude Zwembad, Sterrebos, Schonfeldsingel, Acacialaan (*zijde crematorium alsmede toegangsweg naar crematorium zijn verboden*), Maintebos, Kloostervallei, alle wateren oude stadspark, alle wateren nieuwe stadspark. Wateren langs de Oostelijke Rondweg, water aan de Bovenburen, de wateren aan beide zijden van de Molenweg ter hoogte van de Kloostergaard, water langs de Wezelaan en de vijver aan de Liefkensstraat. *Voor alle vijvers in Winschoten geldt dat vissen met 2 hengels is toegestaan. Het maken van een voerplek en gebruik van gemotoriseerde boten is niet toegestaan. In het nieuwe stadspark is nachtvisserij toegestaan indien men in bezit is van de NachtVIS-toestemming.*

**Zuidhorn** alle vijvers voor zover niet grenzend aan begraafplaatsen.

## VIJVERS IN DE PROVINCIE DRENTHE

**Beilen** Spiekvijver, vijver gelegen tussen de Linthorst-Homanweg en de Pinksterbloem/Boterbloem, vijver gelegen tussen de Asserweg en het Breekkamp, vijver gelegen tussen Eursing en de Veldakker en de vijvers in Plan Nagtegaal.

**Borger** de vijver en meander bij het Hunzepark en park Sassenbergen. Vissen op de oever achter de woningen is niet toegestaan, zoals met borden is aangegeven.

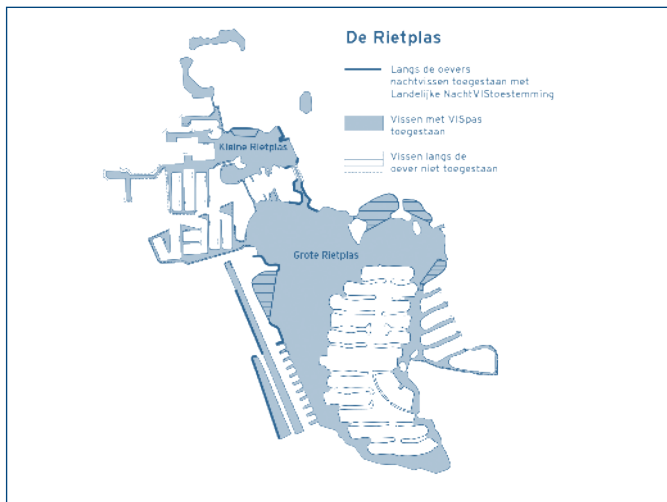
**Nieuw-Buinen**   vijver bij de 24e laan. Twee hengels is toegestaan. Kanaal Nije Daip aan de Akelei en Ranonkel vijvers en kanaal Buinerhorsterbos aan de Tweederdeweg en ten westen van de Kalmoes. Het gebruik van twee hengels is toegestaan.

**Tweede Exloërmond** vijvers aan de Kijlstraat en Beene Dubbelboerstraat.

**Valthermond** kanaaltje bij Zetveld en De Wieke en vijver bij Brughuus en in het Aukje Wolfpark aan de Vrijheidslaan.

**Gasselternijveen** vijver in het Sport en Recreatiepark Hunze, het oude zwembad.

**Gemeente Emmen** **D** **3** Vissen met 2 hengels is toegestaan in: Kanovijver, visvijver Zwartemeer, visvijver Nieuw Weerdinge, visvijver Barger-Compascuum. Nachtvissen en 3 hengels zijn toegestaan in de vijvers te Emmer-Compascuum, Kleine en Grote Rietplas, Zandwinplas aan de A37 te Nieuw Amsterdam.



Vissen met max 1 hengel toegestaan in: Vijver aan de Houtweg, Eekharstvijver, vijver aan de Veldlaan, vijver Noord aan de Huizingsbrinkweg, vijver Zuid aan de Slenerbrink, vijver aan de Nieuwe Delft, vijver aan de Waanderveld, vijver aan de Nijbracht, het Zwanewater ten noorden van de kleine Rietplas, Natuurbad te Zandpol, vijvers aan de Beeklanden en Stroomdal te Schoonebeek.

**Roden** **D** vijver aan de Dwaziewegen (kanovijver) *Het vissen met 2 hengels is hier toegestaan.*

### **Klazienaveen Tuinbouwvijver** **D** **3**

**Hoogeveen** de vijvers in de kom van Hoogeveen, m.u.v. de vijvers in het Burg. Tjalmapark, park Dwingeland, het hertenkamp en de vijvers aan de Kanaalweg. Voor alle vissers jonger dan 14 jaar die zelfstandig en zonder begeleiding van een VISpas-houder vissen, is een JeugdVISpas verplicht. Andere jeugdvergunningen zijn niet toegestaan. Voor alle vijvers geldt dat vissen met 2 hengels is toegestaan. Vissen met dood visje en kunstaas is alleen toegestaan van 1 juli tot 1 maart.

Extra voorwaarden HSV Het Vette Baarsje: *het gebruik van een onthaakmat is verplicht. Vis verplaatsen of meenemen is verboden, evenals het gebruik van een bewaarzak.*

### **Voorwaarden voor alle vijvers in Groningen en Drenthe:**

- *Er mag uitsluitend worden gevisd met één hengel. Wanneer twee of drie hengels zijn toegestaan dan is dit vermeld bij betreffende vijver.*



- *Nachtvissen is verboden, tenzij anders aangegeven.*
- *Gevangen vis moet direct in hetzelfde water worden teruggezet.*
- *Het is verboden te vissen vanaf beplante oevergedeelten en/of voederplaatsen.*
- *Wormen steken in de openbare plantsoenen is verboden.*
- *Stekwedstrijden, waarbij de vis direct na de wedstrijd wordt teruggezet zijn toegestaan, echter uitsluitend na schriftelijke toestemming van Sportvisserij Groningen Drenthe. Alle andere vormen van wedstrijden zijn verboden.*
- *Het verstoren van vogelnesten, het vangen van vogels en verstoring van de rust op en rond de vijvers is verboden.*

## WATEREN PER GEMEENTE

---

### GEMEENTE AA EN HUNZE

#### Watergangen vml. waterschap Veenmarken

**Hunze of Oostermoersevaart** alsmede het Voorste en Achterste Diep.

#### Annerveenschekanaal en Eexterveenschekanaal

**Waterleiding 2** (van de weg Zuidlaren-De Groeve tot waterleiding 3)

**Waterleiding 3** van het uitlaatwerk in de kade langs de Hunze tot de Krommedijk nabij Eexterzandvoort.

#### Rolderdiep

**Jonkerszandgat I en II** gelegen aan de rand van het Staatsbos te Gieten.

**Boekweitenveentje** gelegen aan de zuidzijde van de weg Eexterhalte-Gieten.

**Zwanemeer** *gebruik van boten, vloten en dergelijke is verboden. 65+ers mogen hier vrij vissen zonder lid te zijn van een hengelsportvereniging.*

#### Grolloërdiepje

#### Amerdiep

#### Deurzerdiep

---

### GEMEENTE ASSEN

#### Norgervaart

**Anreeperdiepje** m.u.v. het gedeelte van de brug in het fietspad Assen-Anreep tot de spoorlijn Assen-Meppel.

#### Afleidingskanaal bij Loon

#### Verbindingskanaal tussen Afleidingskanaal en het Loonerdiepje

HVVA Assen: Wateren in Assen bestaande uit:

#### Vijvers en Grachten binnen de gemeente Assen

#### Havenkanaal Assen

*In het Havenkanaal tussen de Lonerbrug en het Noord-Willemskanaal mag alleen worden gevestigd vanaf de daar aanwezige vissteigers.*

*Toestemming voor viswedstrijden aanvragen via [www.vissen.nl/wedstrijden/](http://www.vissen.nl/wedstrijden/)*

## Asserwijk

Voor de wateren van HVV Assen geldt:

1. *Bij het vissen op karper is een onthaakmat verplicht.*
2. *Er mag met maximaal 1 hengel worden gevist.*
3. *Het is in de stadswateren verboden:*
  - *Snoek en snoekbaars in bezit te hebben of te vervoeren. Deze soorten moeten onmiddellijk in hetzelfde water worden teruggezet.*
  - *Te voeren.*
  - *Zich te bevinden tussen of achter beplantingen.*
  - *Meer dan 15 vissen in bezit te hebben.*
  - *Auto's te parkeren op de grasvelden nabij de vijvers.*
  - *Met gevlochten lijnen te vissen.*
  - *Te vissen in door de gemeente aangewezen paaiplaatsen. Locatie en aantal kunnen jaarlijks wijzigen.*
4. *In de Oude en Nieuwe Vijver, de jachthaven Kloosterveen en in de wateren van begraafplaats De Boskamp is vissen verboden.*
5. *Verder gelden de algemene regels voor het vissen in vijvers in de provincie Drenthe, waaronder het nachtvisverbod. Zie pag. 158 Gezamenlijke Lijst van Nederlandse VISwateren of de VISplanner.*

---

## GEMEENTE BORGER-ODOORN

### Odoornerzigtak

**Dwarsdiep** inclusief zijwateren.

### Dreefleiding

### Eerste Valthermond

**Visplas Exloërkijl** gebruik van vaartuigen niet toegestaan.

### Oranjekanaal

**Kanaal Buinen-Schoonoord** met zijtak Koesteeg.

**Plas aan de Bosweg** te Eeserveen (Visplas Eesergroen).

**Hunze of Oostermoersevaart** alsmede het Voorste en Achterste Diep.

### Kanaal Buinen-Buinerveen

### Watergangen vml. waterschap Veenmarken

**Visplas aan de Drentse Mondenweg** *Het is niet toegestaan met auto's rond de plas te rijden. Parkeren op de grote P-plaats, mindervaliden kunnen parkeren bij de minder-validen-steiger.*

### Spoorhaven Musselkanaal

De strook langs de haven en grasgewas tussen km 9045 en 9645 mag men betreden.

### Vledderdiep

**Wateren oude, Zuidoostelijke- en Zoersche landen** (ten oosten van Exloo).

### Wateren Exloërkijlplaatsen

**Wateren Zuiderboerplaatsen** (ten zuiden van Tweede Exloërmond).

**Wateren Noorderboerplaatsen** (ten noorden van Tweede Exloërmond).

### Tonkenswijk

Haven en kanaal te Buinen langs het natuurpark aan de Kanaalstraat **3**    
Haven en kanaal te Eesergroen bij de Dorpsstraat en het natuurpad **3**    
Kanaal te Drouwenermond aan het Zeelandstreekje en de Drouwenerstraat.  
Zuiderdiep Valthermond

---

## GEMEENTE COEVORDEN **3**

Oranjekanaal

Borgerderzijtak

Jongbloedvaart

Boksloot

Sleenerstroom

Holslootsdiep

Verlengde Hoogeveense Vaart

**Boksloot en Westerstroom** van de duiker bij de instroming in de Verl. Hoogeveense Vaart tot de brug in de weg Oosterhesselen-Sleen.

**Stieltjeskanaal** vanaf de Binnengracht te Coevorden tot de Verlengde Hoogeveense Vaart.

**Loodiep van de stuw bij de instroming in de Marsstroom** tot het Muggendijkje.

**Kanaal Coevorden-Zwinderen** vanaf de Verlengde Hoogeveense Vaart tot de Buitengracht te Coevorden.

**Lutter Hoofdwijk** van Coevorden tot de provinciegrens Overijssel.

**Kleine Vecht**

**Afwateringskanaal van de Coevorder** stadsgrachten tot de Kieftbrug in de weg Holthema-Holthone.

**Coevorden Piccardiekanaal**

**Leiding in de Mars** te Coevorden vanaf het gemaal tot aan de verharde weg door de Mars.

**Schoonebeeker Diep**

**Drostendiep**

**Watergangen vml. waterschap Bargerbeek**

---

## GEMEENTE EEMSDelta **3**

Kleine Tjariet

Groote Tjariet

Oosterwijtwerdermaar

Eekwerdermaar

Godlinzermaar

**Damsterdiep** tot 200 m voor de sluisen.

Godlinzermaar

Grote Heekt

Marsumermaar

**Spijksterriet** van Tillenriet tot Spijk.

Bierumermaar

**Losdorpstermaar**

**Krewerdermaar**

**Spijkstermaar**

**Uitwierdermaar**

**Oude Eemskanaal** tot resp. de Zeesluis te Farmsum en de oude Zeesluis te Delfzijl.

**Afwateringskanaal van Duurswold**

**Amsweerdster waterlozing**

**Watergangen Polder Weiwerd**

**Wagenborgermaar**

**Hoofdwatergang in de Kerkhovenpolder**

**Oosterhornhaven en Oosterhornkanaal** *Vissen binnen 20 m van kunstwerken en vanuit een boot of bellyboat is verboden.*

**Termunterzijldiep** m.u.v. het gedeelte tussen de brug en het toeleidingskanaal en het Buitenwester (Eems).

**Oude Ae** vanaf Termunten.

**Afwateringskanaal** (zie Oude Geut).

**Verbindingskanaal** tussen Termunterzijldiep en Oosterhornkanaal.

**Nonnegat**

**Munnikensloot, Watergangen**

**Binnenbermsloot, oosterpolderbermkanaal en tillenriet**

**Nieuwediep**

**Groeve**

**Ten Poster AE**

**De Oude Wijmers**

**Boterdiep**

**Oude Maar**

**Garsthuizermaar**

**Leermenstermaar**

**Lustigemaar**

**Hogepandstermaar**

**Zandstermaar**

**Zeerijpstermaar**

**Eenumermaar**

**Wirdumermaar**

**Enzelenzermaar**

**Zijldijkstermaar**

**Loppersumer Wijmers**

**Westeremdermaar**

**Kroddebuurstermaar**

**Stedumermaar**

**Westerwjtwerdermaar**

**Hooimaar**

**Huizingermaar**

**Menkeweerstertocht** vanaf Delthe t/m gedeelte langs de Stitswerderweg.  
**Kardingermaar**  
**Warffumermaar**  
**Delthe**  
**Vismaar**

---

**GEMEENTE DE WOLDEN**   

**Riegmeer** (vml. waterschap): alle wateren van het schap in de gemeente De Wolden.

**Veeningerplas** *verboden te vissen van 15 maart t/m 15 juni. Vissen is alleen toegestaan in het westelijke gedeelte waar de zandwinning plaatsvond.*

---

**GEMEENTE EMMEN**   

**Koning Willem-Alexander Kanaal**

**Zijwateren Scholtenskanaal**

**Kamerlingswijk** inclusief zijtakken.

**Verlengde Meerwijk**

**Molenwijk te Klazienaveen**

**Hoofdwijk F**

**Boerwijk, Eerste**

**Boerwijk, Tweede**

**Hoofdwijk III**

**Compasuumkanaal**

**Limietwijk**

**Kanaal EE**

**Kanaal H**

**Kanaal E**

**Kanaal G**

**Willemsvaart**

**Verlengde Scholtenskanaal**

**Kanaal A**

**Catovaart** inclusief zijwateren (Klazienaveen-Noord).

**Scholtenskanaal** inclusief zijwateren (Klazienaveen-Noord).

**Kanaal B** inclusief zijwateren.

**Nieuwe Schuttingkanaal** inclusief zijwateren.

**Verbindingskanaal nabij Nieuw-Weerdinge**

**Oude Schuttingkanaal** inclusief zijwateren.

**Roswinkelerkanaal**

**Eerste Kruisdiep**

**Meierswijk**

**Weedingermond**

**Kruisdiep, Tweede**

**Eerste Siepelveenwijk** inclusief zijwateren.

**Kruisdiep, Derde**

**Boerenwijken**  
**Noordveenkanaal**  
**Vledderdiep**  
**Oranjekanaal**  
**Bargermeerkanaal**  
**Watergangen vml. waterschap Bargerbeek**  
**Bumawijk**  
**Alberdinawijk**  
**Veldhuizerwijk**  
**Molenwijk** nabij Erica.  
**Dikkewijk** bij Nieuw-Amsterdam.  
**Langewijk**  
**Marchienewijk**  
**Eerste Zuiderraai**  
**Zijtak vanaf het Stieltjeskanaal** tot aan de Verlengde Hoogeveense Vaart.  
**Stieltjeskanaal** vanaf de Binnengracht te Coevorden tot de Verlengde Hoogeveense Vaart.  
**Dommerskanaal**  
**Meineszwijk**  
**Grommelinswijk**  
**Hoofdwijk G**  
**Kanaal A** nabij Schoonebeek  
**Hekmanskanaal**  
**Schoonebeeker Diep**  
**Wateren Barger-Oosterveen**  
**Oosterdiep**  
**Wateren ten oosten en westen van het Oosterdiep**  
(ten noorden van Barger-Compascuum).  
**Verlengde Oosterdiep** inclusief zijwateren.  
**Zwartenbergerveen/Compascuum**  
**Wateren Westelijke en Oostelijke Blokplaatsen** (ten oosten van Emmen).  
**Wateren Westelijke, Middelste, Zuidelijke en Oostelijke Dwarsplaatsen**  
(ten oosten van Emmen).  
**Wateren Zuider- en Noorderdwarsplaatsen**  
**Wateren Noordelijke Blokplaatsen** (ten westen van Emmer-Compascuum).  
**Achterdiep** inclusief zijwateren (bij Nieuw-Weerdinge).  
**Zijwateren Siepelveenwijk** (nabij Nieuw-Weerdinge).  
**Wateren Oude Aschbroeken**  
**Margrietvaart** (Klazienaveen-Noord).  
**Watergangen** vml. Waterschap Veenmarken.

## GEMEENTE GRONINGEN

### Verbindingskanaal in de stad Groningen

Deense haven

Finse haven

Zweedse haven

Hunze haven

Lopende Diep

Noorderhaven

Oosterhaven

**Oosterhamrikkanaal**, *verboden te vissen vanaf de busbaan zijde Kapteynbrug - Oliemuldersbrug).*

Schuitendiep

Turfsingel

Woonschepenhaven

Zuiderhaven

**Eendrachtskanaal**   

**Boterdiep**   

**Damsterdiep**    tot 200 m voor de sluisen.

**Eelderdiep en Omgelegde Eelderdiep**    van het Koningsdiep tot de weg Donderen- de Punt.

**Drentsediep**   

**Harener Vaartje**   

**Hoornsediep, Omlopen**    *in april en mei verboden te vissen.*

**Woldmeer en bijbehorende watergangen in Meerstad waaronder de kanobaan**  
*Het is verboden:*

- *Zich met auto's, motoren, bromfietsen en andere voertuigen op oevergrongen, onderhoudspaden en dijken te begeven. Gemotoriseerd verkeer op fietspaden is niet toegestaan.*
- *Om te vissen vanaf beweegbare bruggen en voor de doorvaartopeningen van vaste bruggen of op andere wijze de scheepvaart te belemmeren.*
- *Om te vissen tussen 2 uur na zonsondergang tot 1 uur voor zonsopkomst.*
- *In de directe nabijheid van woningen en bouwkavels te vissen en op plekken waar de privacy van bewoners kan worden verstoord.*
- *Gevangen vissen mee te nemen. Alle gevangen vis dient in hetzelfde water te worden teruggezet. Uitzet van elders gevangen of aangeschafte vis is streng verboden.*
- *IJzeren hengelsteunen te gebruiken.*
- *Zonder uitdrukkelijke schriftelijke toestemming van Sportvisserij Groningen Drenthe viswedstrijden in het Woldmeer te organiseren of hieraan deel te nemen.*
- *Bovengenoemde bepalingen gelden ook voor de bewoners van Meerstad. Ook voor hen geldt dat sportvissen, ook vanaf eigen erf, alleen is toegestaan mits men in bezit is van een geldige VISpas.*

**Hoornse Diep**   

**Paterswolderschipsloot**    *aan de zuidzijde van de Schipsloot is het verboden te vissen.*

**Afleidingskanaal bij De Punt**   

**Noordlaardervaartje**    *de wal aan de landzijde is verboden.*

**Drentsche Aa**    vanaf de instroom in het Noord-Willemskanaal tot de spoorlijn Assen-Groningen (dus in de provincie Groningen).

**Glimmen**    de plassen van Staatsbosbeheer langs de A28 ter hoogte van Glimmermade.

*In de noordelijke plas is vissen uitsluitend toegestaan op de oostoever (kade Drentsche Aa) en in de zuidelijke plas uitsluitend op de west- en noordwestoever (evenwijdig aan de secundaire weg langs de A28).*

*Vanaf de dijk die langs de zuidzijde van de plas naar de Drentsche Aa loopt en het daar gelegen schiereiland mag niet worden gevestigd. Wadend vissen en vaartuigen zijn niet toegestaan.*

**Kroddebuurstermaar**

**Westerwijtwerdermaar**

**Damsterdiep** tot 200 m voor de sluisen.

**Sint Annermaar**

**Sint Annerwaterlozing**

**Klundertocht**

**Kievietstocht**

**Waterlozing** vanaf de stuw tot de dam bij de Thesingerweg.

**Geweide**

**Thesingermaar**

---

**GEMEENTE HET HOGELAND**   

**Boterdiep en Spoordok Bedum** *Spoordok alleen te bevissen vanaf de openbare weg. Wedstrijdvissen is verboden in het Spoordok.*

**Oude Ae**

**Witsenborgertocht**

**Harm Westerkanaal**

**Goldhorntocht**

**Zuidwending**

**Winsumerdiep**

**Rooderschoolstertocht**

**Kardingermaar**

**Warffumermaar**

**Sikkemaar** vanaf het H.Westerkanaal tot de weg Bedum/St. Annen.

**Houwerzijlstervaart**

**Tocht over de Ballastplaat** *wedstrijdvissen verboden.*

**Tocht van Lauwersoog** *wedstrijdvissen verboden.*

**Tocht van Robbenplaat** *wedstrijdvissen verboden.*

**Tocht 23 mei 1969** *wedstrijdvissen verboden. Alleen bevisbaar aan de linkeroever (Lauwersmeerkant) van de N361. Op het militair oefenterrein mag niet worden gevestigd, ook niet vanuit de berm van de N361.*

**Westpolderbermkanaal**



**Ulrumeropvaart**

**Elenstertocht** vanaf de autoweg tot Barreldbossertocht.

**Barrelbossertocht** van de Elenstertocht tot het Hunsingokanaal.

**Haartocht**

**Lauwers**

**Leenstervaart**

**Hulpkanaal over den Hoorn** (zie Hoornsevaart).

**Uilenestermaar**

**Warfhuisterloopdiep**

**Kromme Raken of Schouwerzijsterbuitenrijte**

**Eenrumermaar**

**Hoornsevaart** vanaf Kanaal Baflo Mensingeweer tot de kruising.

**Hunsingokanaal/Warfhuisterloopdiep**

**Wehestervaart**

**Kloosterbuurstermaar of Molenrijgstermaar**

**Broekstermaar**

**Pieterbuurstermaar**

**Kanaal Baflo Mensingeweer**

**Polderdiep**

**Zijlriet**

**Noordpolderkanaal** vanaf het Oostpolderbermkanaal.

**Binnenbermsloot** (zie ook Oostpolderbermkanaal).

**Tillenriet** vanaf het Oostpolderbermkanaal/Binnenbermsloot tot Spijkerriet.

**Kleine Tjariet**

**Groote Tjariet**

**Meedstermaar**

**Startenhuistermaar**

**Eppenuistermaar**

**Boterdiep** *Het boterdiep tussen Bedum en Onderdendam is aan de stille zijde(Grote Haver) met de auto alleen bereikbaar vanaf Bedum (via Ter Laan).*

*Sportvissers zijn verplicht het water ook weer via Bedum te verlaten(en mogen dus niet doorrijden naar Onderdendam).*

**Hogepandstermaar**

**Helwerdermaar**

**Usquerdermaar**

**Rottumermaar**

**Koksmaar**

**Stitswerderwoldtocht**

**Stitswerdermaar**

**Kanaal door de Zuiderhorn**

**Noordpolderkanaal** vanaf het Oostpolderbermkanaal.

**Westernielandstermaar**

**Saaxumhuistertocht**

**Feilstocht**

## **Andelstermaar**

**Oude Weer** vanaf Rasquerdermaar tot de Oude Westerweg.

## **Kanaal Baflo Mensingeweer**

## **Rasquerdermaar**

## **Weer van het Winsumerdiep tot de Abbewerstertocht**

## **Snaphaanstocht** en **Hijkematocht**

## **Mensingerveersterloopdiep**

**Hulpkanaal om Obergum** m.u.v. het gedeelte langs de spoorbaan.

## **Winsumerdiep**

## **Potmaar**

## **Wetsingermaar**

## **Oude Ae**

## **Sauwerdermaar**

**Oldehoofsekanaal** vanaf de haven te Oldehove.

## **Warffumermaar**

## **Abbewerstertocht**

**Vijvers Winsum** voor de ligging zie [visplanner.nl](http://visplanner.nl)

---

## **GEMEENTE HOOGEVEEN**

## **Verlengde Hogeveense Vaart**

## **Oude Diep**

## **Middenraai**

## **Linthorst-Homankanaal**

## **Corneliawijk**

## **Zijwateren Middenraai**

**Riegmeer** (vml. waterschap): alle wateren van het schap in de gemeenten Hogeveen en De Wolden, waaronder de Zuidwolder Waterlossing.

**Visvijver in het plan Schoonhoven** te Hollandscheveld (HSV Het Vette Baarsje).

*Vissen met 2 hengels is toegestaan. Vissen met kunstaas en dood visje is alleen*

*toegestaan van 1 juli tot 1 maart. Extra voorwaarden HSV Het Vette Baarsje:*

*het gebruik van een onthaakmat is verplicht. Vis verplaatsen of meenemen is verboden, evenals het gebruik van een bewaarzak.*

**Vijvers te Hogeveen** zie onder 'vijvers in de provincie Drenthe'.

## GEMEENTE MIDDEN-DRENTHE

**Duikersloot**

**Molenwijk te Smilde**

**Eekhoutswijk**

**Jonkerswijk**

**Dikke of Suermondswijk te Smilde**

**Evert Hendrikswijk**

**Witte Wijk**

**Oranjekanaal**

**Beilervaart** van de Drentse Hoofdvaart tot de as van het Linthorst-Homankanaal.

**Leiding bij Voshaar**

**Beilerstroom**

**Kremersgat** *gebruik van boten is verboden.*

**Brunstingerplas te Beilen** *vissen is uitsluitend toegestaan volgens de voorwaarden en vanaf de oevers, die zijn aangegeven op het informatiebord bij de ingang van de plas.*

**Brunstingerleek** van de weg Beilen-Brunsting tot de Oude Vaart.

**Scheidingsloot** vanaf het Oranjekanaal tot de Oude Vaart.

**Westerborkerstroom**

**Ruimsloot**

**Linthorst-Homankanaal**

**Plas de Mussels te Beilen** *Gebruik van boten is verboden; gebruik van tenten, bivvy's e.d. ten behoeve van de nachtvisserij is verboden; wel toegestaan is het gebruik van een paraplu met een max. diameter van 2,5m die is voorzien van een open voorzijde van min. 1,5m breed; men moet zich houden aan de gedragsregels die staan op de borden van Staatsbosbeheer bij de ingang van de plas.*

**Oude Diep**

**Leidingen Leensloot, Elperstroom en Koehoorn**

**Middenraai**

**Corneliawijk**

**Wateren gelegen te Witteveen** (zijwateren Middenraai).

**Oude Vaart** (Beiler- en Westerborkerstroom) van de brug in de weg Lheebroek.

**Beilervaart** tot de Brugstraat te Orvelte, met de zijleiding naar de Westebroeken.

---

## GEMEENTE MIDDEN-GRONINGEN

**Ruigsloot**

**Buiten Nieuwe Diep**

**Munte Wetering**

**Muntendammerdiep of Diep Tussenklappen**

**Meedenerdiep of Rak**

**Oude Winschoterdiep** van Sappemeer tot Oosterbroek.

**Tripcompagniesterdiep**

**Hofsloot**

**Achterdiep**

**Winkelhoeksterdiep**

**Molenwijk** van het Kieldiep tot het Annerveenschekanaal.

**Kieldiep**

**Oude Winschoterdiep** van Martenshoek tot het Winschoterdiep.

**Oude Winschoterdiep** van Sappemeer tot Oosterbroek.

**Foxholstermeer** incl. het kanaal naar het Winschoterdiep. Kijk op [www.visplanner.nl](http://www.visplanner.nl) voor de bevisbare oevers.

**Drentsediep**

**Kanaal Meerwijk** *ten oosten van de vaste betonbrug is wedstrijdvisserij verboden.*

**Omleidingskanaal De Leine**

**Omleidingskanaal De Rietzoom**

**Omleidingskanaal Klein Scheveningen**

**Voedingskanaal (Wolfsbarge)**

**Tripcompagniesterdiep**

**Haven van Sappemeer** *de sportvisserij is alleen toegestaan vanaf de onbebouwde westoever.*

**Kanaal naast de Borgercompagniesterstraet**

**Afwateringskanaal van Duurswold**

**Munnikensloot** watergangen.

**Olingerpolder** watergangen.

**Laskwerd** watergang.

**Olingerpolder** watergangen.

**Siddebuursterschipsloot**

**Haansvaart** en hierop uitkomende watergangen.

**Munnikensloot** watergangen.

**Watergangen Sans Souci**

**Vennesloot**

**Blauwe Molen** watergangen.

**Polder Lageland** watergangen.

**Woltersumer Ae**

**Slochterdiep Scharmer AE**

**Slochter Ae**

**Molensloot** richting Slochteren.

**Rijpmakanaal** *de dijk van het natuurgebied is tussen 1 maart en 1 juli verboden.*

**Hooiteswijk**

**Winkelhoeksterdiep**

**Slochterhaven**

**Borgmeren**

**Twee vijvers**

**Borgsloot**

**Landschapspark Damsterplas** (tussen Siddeburen en Steendam).

## Eelderdiep

Molensloot Bolmertsche Gouwe

Peizerdiep, Grootte Diep en Oude Diep

Roderwolder Schipsloot

## De Gouw

**Grote Matsloot** van de instroming in het Peizerdiep tot de Hooidijk (weg Zeijen-Vries).

**Oostervoortsediep** vanaf het Peizerdiep tot de weg Norg-Zeijen, alsmede de zijleiding van de instroming in leiding 10 tot de Oostervoortseweg.

## Norgervaart

**Kolonievaart** van Sluis ter Heide tot de dam in het kanaal, oostelijk van de zandweg naar het Esmeer.

**Slokkert** vanaf het Peizerdiep tot de 1ste stuw.

**Steenbergerloop** van het Peizerdiep tot het fietspad over de stuw bij de Stinsenweg.

**Matsloot** van het Leekstermeer tot de weg naar Roderwolde.

## Koningsdiep

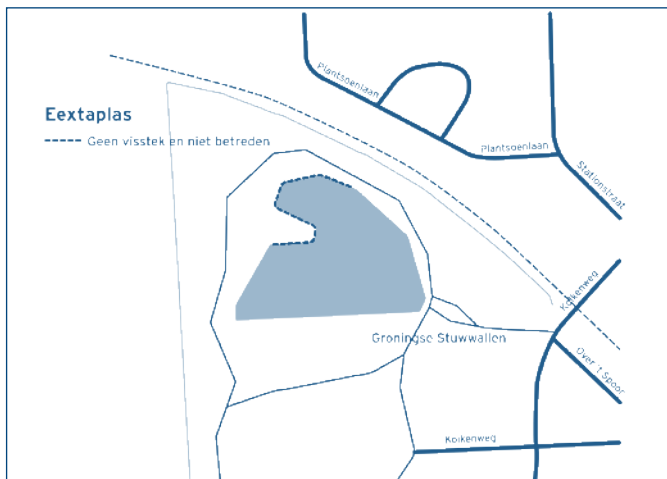
**Roderkanaal of Rodervaart** *nachtvissen is niet toegestaan binnen de bebouwde kom van Roden.*

**Veenhuizerkanaal** vanaf de dam ten oosten van de zandweg naar het Esmeer tot aan de afslag naar Oosterwolde.

**Veenhuizerkanaal** in de richting Haule, vanaf de afslag naar Oosterwolde tot de Friese grens.

## In en nabij Veenhuizen:

- **De Zesde Wijk** (langs de Ds. Germsweg) vanaf de Hoofdweg tot 300 m voorbij de stuw Veenhuizen.
- **De wijk naar de ijsbaan**
- **Het water langs de Generaal van den Boschweg** het Houtplein.
- **De Oude Gracht**
- **De Schaapwijk** langs de Blankenboschweg, welke na deze weg alleen vanaf de noordzijde mag worden bevestigd.
- **De Omvoerleiding** van het Fochteloërveen, uitkomend in het Veenhuizerkanaal tussen huisnr. 1 en 3, met uitzondering van het gedeelte van Natuurmonumenten.



## GEMEENTE OLDAMBT

### Opdiep

**Afwateringskanaal** (zie Oude Geut)

**Boele Tijdenskanaal of Vereenigd Kanaal**

**Watergang tussen Oldambtmeer en Nieuwe Kanaal**

**Pekel A**

**Westerwoldse A**

**Westerwoldse A** afgesneden bocht.

**Buiskooldiep**

**Beersterdiep** *In de periode van 1 oktober tot 1 april is het alleen toegestaan om op dinsdag en donderdag te vissen vanaf de Chinees tot aan de kinderspeelplaats (zie borden). Op de overige dagen mogen alleen wedstrijden worden gevestigd die voorafgaand bij de federatie zijn aangevraagd. In de oneven weekenden is in deze periode het vissen op zondag toegestaan, in de even weekenden is vissen op zaterdag toegestaan. In de zomer mag overal gevestigd worden. Vissen toegestaan vanaf 9:00 tot 17:00 uur. Auto's moeten worden geparkeerd op de parkeerplaats bij de jachthaven.*

**Blauwe Diep**

**Blauwe Passage**

**Ganzedijk**

**Meedenerdiep of Rak**

**Buiten Tjamme of Tjamme**

**Hoofdkanaal**

**Sloot langs de Westerwoldse Aa**

**Boezemkanaal** tot de Westerwoldse A.

**Oude Geut** *het in bezit hebben van snoek en snoekbaars is verboden.*

*Wedstrijdvissen is verboden.*

**Nieuwe Kanaal**

**Zijkerdiep**

**Kleine Maar**

**Hondshalstermaar**

**Nieuwe Siepsloot**

**Munte Wetering**

**Eextaplas**

**Nieuwe Schankerbos**

**Hoofdwijk**

**Termunterzijldiep** inclusief het dok in Nieuwolda.

**Rensel**

**Meedenerdiep**

**Oude wetering**

**Verbindingskanaal ten zuiden van het Hondshalstermeer**



**Emergo, visplas**  *er mag worden gevist met één hengel. Gevangen karper, snoek of snoekbaars moet direct worden teruggezet. Nachtvissen toegestaan.*

**GEMEENTE PEKELA**   

**Pekel A**

**Kanaal Veendam Musselkanaal**

**Pekeler Hoofddiep**

**Poortmanswijk**

**Heeresmeer** *nachtvissen toegestaan vanaf de eerste vissteiger aan de Merellaan richting Holland Marsh.*

**Alteveerkanaal**

**Ommerlanderwijksterhoofddiep of Doorsnee**

**Visplas Alteveer**

## GEMEENTE STADSKANAAL

### Kanaal Veendam Musselkanaal

**Stadskanaal** inclusief de monden in de provincie Groningen (zie ook vijvers).

### Pagediep

### Mussel a kanaal

### 1e dwarsdiep

### Kanaal Drouwernerkade

### Musselkanaal aan de Gedempte Vleddermond

### Mussel-Aa

### De plassen in het buurtschap Holte

---

## GEMEENTE TYNAARLO

**Waterleiding 2** (van de weg Zuidlaren-De Groeve tot waterleiding 3) en

Waterleiding 3 van het uitlaatwerk in de kade langs de Hunze tot de Krommedijk nabij Eexterzandvoort.

**Waterleiding 2** - 140 (Oud Annerkanaal).

**Waterleiding 2** - 72 voor zover gelegen langs de Zwetdijk.

**Oostermoersevaart of Hunze** *Nachtvissen op de westoever ter hoogte van de brug De Knijpe toegestaan na 75 m vanaf de brug (voorbij de woning).*

**Zuidlaarderkanaal** vanaf de haven te Zuidlaren is vanaf de molen de landzijde verboden.

**Hoofdleiding Polder Lappenvoort** incl. de Noord- en Zuidtak. *Het is verboden op onderhoudspaden, smaller dan 6 m. met auto's, (brom)fietsen of andere voertuigen te rijden of deze daar te parkeren.*

### Eelderdiep

### Omgelegde Eelderdiep

**Grote Matsloot** van de instroming in het Peizerdiep tot de Hooijdijk (weg Zeijen-Vries).

**Leiding Kiekeveer** van de instroming in het Eelderdiep tot de Winderweg.

**Leiding Winderloop** van de instroming in het Eelderdiep tot de Winderweg.

### Ed Stoop vijver kantoor Sportvisserij Groningen-Drenthe

### Vijver Maatschappijgat

### Vijvers Vries

**Vijver Esveen, vijver langs de Groenkampen, vijvers langs de Fledders, vijver Kerspel, vijver Soltstede, vijver Diepsloot en vijver Klaverkampen.**

---

## GEMEENTE VEENDAM

### Kanaal Veendam Musselkanaal

### Diep Oude Verlaat

### Kalkwijksterdiep

**Langebosch/Borgerswold** te Veendam. *Gebruik van boten is in Borgerswold verboden. Gebruik van tenten, bivvy's e.d. ten behoeve van de nachtvisserij is verboden. Wel toegestaan is het gebruik van een paraplu met een max. diameter van 2,5 m die is voorzien van een open voorzijde van min. 1,5 m breed.*



*Men dient zich te houden aan de gedragsregels die staan op de bebording van de gemeente Veendam bij de ingang van de vijver. Rond de woonhuizen in Langebosch mag met max 1 hengel worden gevist en niet 's nachts. Zie de [visplanner.nl](http://visplanner.nl).*

## **Westerdiep en Oosterdiep Borgercompagniesterdiep**

### **Langewijk**

### **Gedeelte wijk nummer één**

### **Ommerlanderwijksterhoofddiep of Doorsnee**

### **Vaarverbinding Bareveld-Langebosch**

### **Visplas Langeleegte**

- *Vissen mag uitsluitend op daartoe aangelegde visplaatsen.*
- *Verboden vis mee te nemen.*
- *Verboden voor (belly)boten en surfplanken, barbecue en open vuur zijn verboden.*
- *Parkeren kan bij het buurthuis of de parkeerplaats bij de naastgelegen tennisvelden.*

## **Wateren langs de N33 te Veendam in de Dallen II**

### **Het Dalkanaal**

---

## **GEMEENTE WESTERKWARTIER** **3**

### **Doezumertocht**

### **Visvlieterdiepje**

### **Grootegaster Hoofddiep**

### **Wolddiep of Langsdiep**

### **Langsdiep of Wolddiep**

### **De groeve te Leek**

### **Oude Wijk of Dwarshaspel**

### **Gravelandwijk**

### **Veldstreekerwijk**

### **Zandwijk**

### **Haspelwijk**

### **Kokswijk**

### **Munnekevaart**

### **Oostindischewijk**

### **Jonkersvaart**

**Leeksterhoofddiep** van het gemaal te Leek tot de haven van Zevenhuizen.

### **Riet**

### **Tolbertervaart**

**Leeksterhoofddiep** van het gemaal te Leek tot het Leekstermeer.

### **Matsloot tussen Enumatil en Boerakker**

**Schipsloot** ten westen van Pasop.

### **Lettelberterplas**

### **Lettelberterdiep**

### **Hoendiep**

### **Gave**

**Wilpstervaart**

**Holtrops- of Pierswijk**

**Lange Niebertertocht**

**Schipsloot (=Tramsterwijk)**

**Dwarsdiep**

**Oude Diepje** ten noorden van Marum.

**Oude Diepje** van Malijk vanaf het Dwarsdiep.

**Gemeentewateren Marum** (zie ook vijvers)

**Westernuismertocht**

**Wolddiep of Langsdiep**

**Houwerzijlstervaart**

**Saaxumerdiep**

**Oldehoofsekanaal** vanaf de haven te Oldehove.

**Kommerzijlster Rijte**

**Niehoofdsterdiep**

**Kommerzijlsterdiep**

**Hoerediep**

**Niekerkerdiep**

**Niezijlsterdiep**

**Poeldiep**

**Lindt**

**Zuidhorner Schipsloot** vanaf het Hoendiep tot het gemaal Brilweg.

**Beheersdiep of Visvlieterdiepje**

**Zijldiep**

**Zuiderriet**

**Noorderriet**

**Oude Riet**

**Lauwers**

## **Uitsluitend te bevissen door sportvissers aangesloten bij hengelsportverenigingen die behoren tot Sportvisserij Groningen Drenthe.**

**Anderschediep** vzw genormaliseerd, vanaf Rijksweg 33 tot de 2de stuw ten noorden van de provinciale weg Rolde-Gieten.

**Drentsche Aa** vanaf de spoorlijn Assen-Groningen in zuidelijke richting. Vissen is uitsluitend toegestaan op de westoever vanaf ca. 100 m. ten noorden van de brug in de weg Zeegse-Schipborg in noordelijke richting tot aan de spoorlijn.

*Het is niet toegestaan bij de toegang van de landerijen:*

- *Gebruik te maken van rij-, voer- of vaartuigen en (brom)fietsen.*
- *Huisdieren mee te nemen.*
- *Taludkanten te beschadigen.*
- *Landhekken open te laten.*
- *Vuilnis achter te laten of in het water te werpen.*
- *Vissen tussen 1 uur na zonsondergang tot 1 uur voor zonsopkomst is verboden. Het is niet toegestaan de gronden te betreden van 15 maart tot 1 juni in verband met de broedtijd. Hengelaars dienen zich te houden aan aanwijzingen, gegeven door medewerkers van Staatsbosbeheer.*
- *Tevens dienen zij deze vergunning te kunnen tonen aan medewerkers van Staatsbosbeheer.*

### **Visplas Westlaren-Noord**

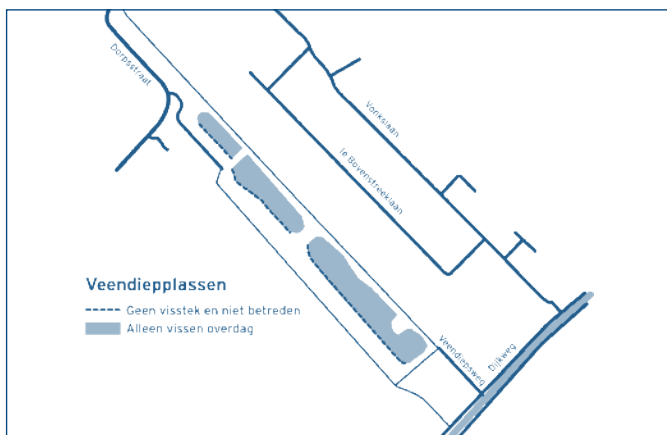
- *Voertuigen dienen op de parkeerplaats te worden neergezet.*
- *De plas is uitsluitend toegankelijk vanaf de parkeerplaats langs het pad door de bossingel.*
- *Betreden van het terrein is alleen te voet toegestaan en uitsluitend langs het vispad aan het water.*
- *Loslopende honden zijn niet toegestaan.*
- *Voeren is niet toegestaan.*
- *Afval moet in de daartoe bestemde bakken worden gedeponeerd.*
- *Vissen in de noordwesthoek is niet toegestaan (zie visplanner.nl)*

### **Visplas te Witteveen**

## **GEMEENTE WESTERVELD**

**Drentse Hoofdvaart** *het gedeelte vanaf de Veensluis tot aan het Noord-Willemskanaal mag alleen worden bevestigd vanaf de stille zijde van het kanaal.*

**Drentse Hoofdvaart** vanaf het Noord-Willemskanaal om Assen tot het Meppelerdiep, alsmede de bermsloten ten noorden van de rijksweg Assen-Meppel, m.u.v. de verbindingssloot ten zuiden van de Paradijssluis.



## GEMEENTE WESTERWOLDE



### Watergangen Veelerveen

**Veendiep** bij de Veendiepplassen in de gem. Westerwolde.

**Veendiepplassen** = Loosterplassen. *Nachtvissen en 3 hengels niet toegestaan.*

### Boele Tijdenskanaal of Vereenigd Kanaal

### Watergangen Reiderland

### Pekel A

### Hekkemansdiep-Langediep

### Westerwoldse A

### Watergangen Vriescheloervennen

### Watergangen Weddebergen

### Watergangen Veelerveen

### Ruitenbroekkanaal tot aan de Duitse grens.

### Ter Apelkanaal

### Tweede Kruisdiep

### Ter Apel West vanaf de grens met Drenthe.

### Ruiten A-Kanaal

### Ruiten-A

### Mussel A-kanaal

### Kanaal Veendam Musselkanaal

### Visplas Wollinghuizen

### Bourtangekanaal

### Weende Jipsinghuizenkanaal

### Voedingsleiding

### Zuidelijke Hoofdwijk

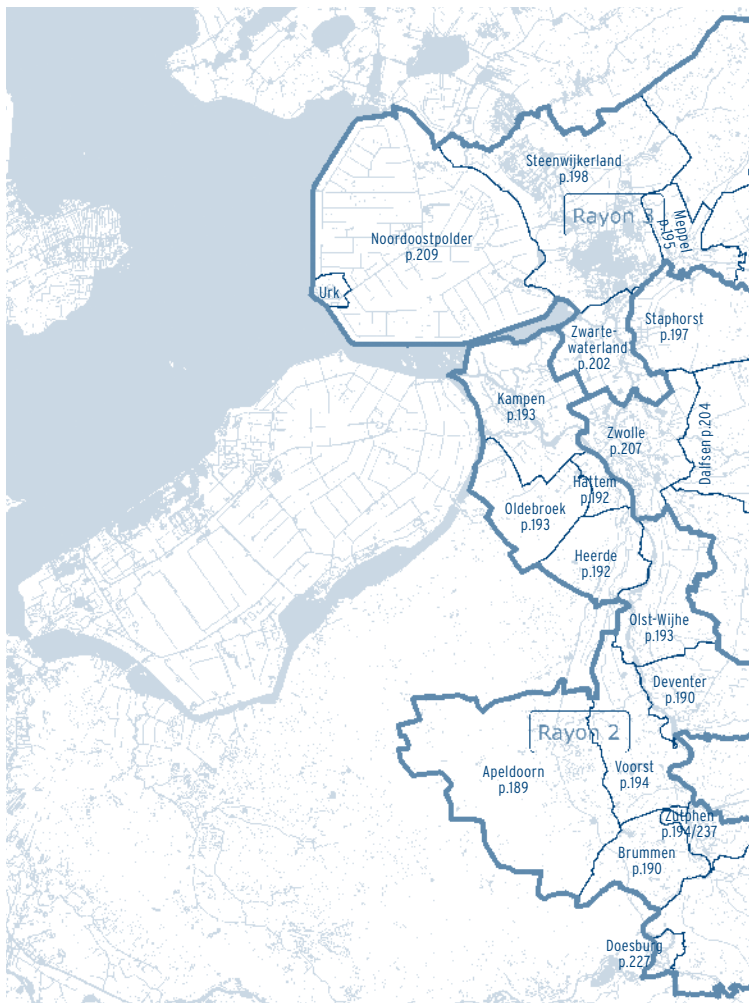
### Verbindingskanaal nabij de S.W. de Clercqweg ten noorden van Bourtange.

### Noordelijke Hoofdwijk

**Parc Emslandermeer Vlagtwedde** *vissen is alleen toegestaan aan de buitenzijde van het kanaal dat vanaf het Ruiten Aa-kanaal om het park loopt. Vissen in de vijvers op het park en in de haven is niet toegestaan. Nachtvissen is verboden.*

# SPORTVISSERIJ OOST-NEDERLAND

Secretariaat: Almlosestraat 1, 8102 HA Raalte  
Tel: (0572) 36 33 70  
e-mail: [info@sportvisserijooostnederland.nl](mailto:info@sportvisserijooostnederland.nl)  
website: [www.sportvisserijooostnederland.nl](http://www.sportvisserijooostnederland.nl)

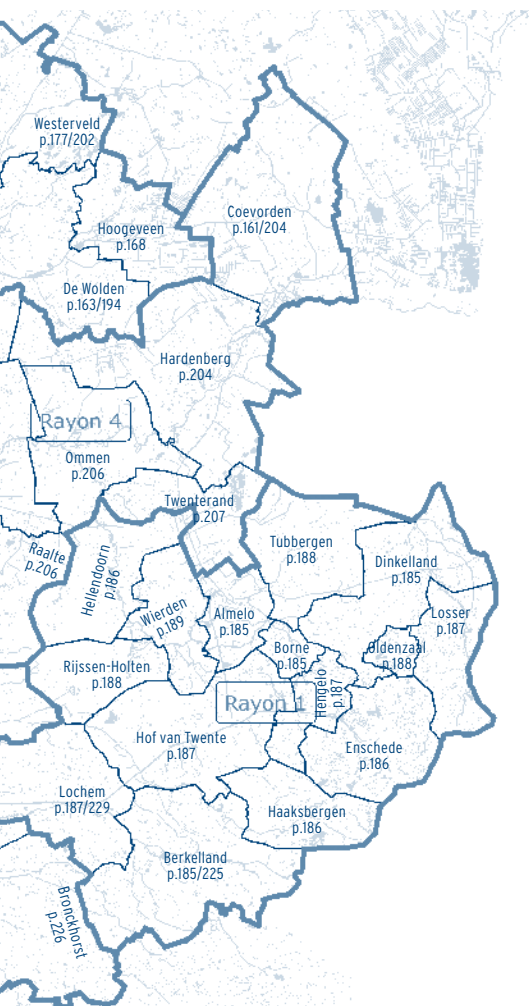


Vissterfte, waterverontreiniging? Direct melden aan:

- Milieuklachten telefoon (038) 425 24 23.
- Sportvisserij Oost-Nederland (0572) 36 33 70 en b.g.g. (0900) 88 44 meldkamer politie.

Grote rivieren en kanalen p. 182

Wateren per gemeente p. 185



## GROTE RIVIEREN EN KANALEN

### Apeldoorns- en Griffkanaal

Vanaf de schutsluizen te Dieren tot de Gelderse IJssel.

*Het is verboden een strook grond te betreden langs het kanaal achter de woningen Achtereessenkamp nrs. 61 t/m 83 te Wapenveld en de nrs. 36 t/m 44 te Heerde.*

### Overijssels kanaal

- Vanaf de brug bij de Snippeling te Deventer in noordelijke richting tot aan Rijksweg N332.
- Vanaf 100 m ten oosten van stuw I te Langeslag (Laag Zuthem) tot het Separatiepunt te Vroomshoop.
- Vanaf Rijksweg N332 in noordelijke richting tot aan de instroom bij Lemelerveld.

### Overijsselse Vecht

*Het is verboden te vissen binnen een afstand van 75 meter stroomafwaarts van een stuw, in een bij een stuw aangebrachte vispassage of binnen een straal van 25 m voor de bovenmond van deze vispassage.*

Zie ook Sportvisserreisgids Overijsselse Vecht ([www.sportvisserijjoostnederland.nl](http://www.sportvisserijjoostnederland.nl))

Vanaf de Duitse grens tot de stuw bij Vechterweerd.

Het is verboden te varen op de Vecht in de periode van 1 november tot en met 31 maart. Dit geldt voor het gedeelte vanaf de Duitse grens tot daar waar de Regge in de Vecht uitmond (Hessel Mulertbrug) Tevens is het verboden te varen op dit gedeelte tussen zonsondergang en zonsopgang.

Sportvisser die wel willen varen in deze periode kunnen een ontheffing aanvragen bij het waterschap Vechtstromen ([info@vechtstromen.nl](mailto:info@vechtstromen.nl)).

Looprecht voor beide oevers m.u.v.: de percelen kadastraal bekend gemeente Gramsbergen sectie H nr.98 (noord van stuw Den Haandrik en sectie F nr.3442 zuidwest van stuw te Ane) en percelen waarvan de eigenaar middels borden kenbaar maakt dat betreding niet of onder voorwaarden is toegestaan.

Tevens hebben de vergunninghouders recht van overpad in de landerijen:

Aan de rechteroever en gezien vanaf de stuw:

- Vanaf de stuw Vechtweerd; J. Schrijver en W. Ruitenberg.
- Aan de weg Zwolle-Dalfsen tussen de stuw en de spoorlijn Zwolle-Meppel.
- J. Aalbers, E. Zieleman, J. Anninga en A.J. Schouten.
- Vanaf de spoorlijn Zwolle- Meppel tot ca. Berkummerkolk; Staatsbosbeheer.
- Vanaf de Berkummerkolk tot beide verkeersbruggen Zwolle Meppel.
- Vanaf de bruggen tot Camping Vechterstrand; W. Louwerse.

Aan de linkeroever en gezien vanaf de stuw:

- Vanaf de stuw Vechterweerd tot kolk De Tempel; de WMO en J. Dijk.
- Vanaf ca. 400m beneden de kolk De Tempel tot beneden de spoorbrug Zwolle-Meppel; A.A. Ruitenberg, Hr. Poppe.



- Tegenover de Berkummer Kolk tot ca 100 m van de kolk Nieuwe Verlaat; Hr. Kroezen, gebr. van Dam.
- Vanaf ca 400m beneden Nieuwe Verlaat tot verkeersbrug Zwolle-Meppel; gem. Zwolle, F. Bongers.
- Vanaf paal HM 570, nabij Agnietenplas, tot aan Kranenkolk over een lengte van ca 500m, gedurende de periode van 1 juli tot 1 maart; Stichting OV. Landschap.

*Visserijvereniging De Hengelsport:*

**Overijsselse Vecht**    Vanaf de stuw bij Vechterweerd tot het Zwarte Water.

**Regge**   

Raadpleeg voordat je gaat vissen in de Regge, de VISplanner voor de actuele situatie t.a.v. de visrechten.

**De Beneden-Regge** vanaf het kanaal Vroomshoop-Hancate tot aan de Laarbrug

- *Behoudens de linker- en rechteroever in het natuurgebied "De Velderberg".*
- *Behoudens de rechteroever gelegen tussen het Giethemer Kerkpad en de spoorbrug.*
- *Behoudens de linkeroever vanaf het Giethemer kerkpad tot +/- 350 meter in benedenstroomse richting.*

**De Midden-Regge**

- Vanaf het Exo (de Wisselmaat) te Wierden tot aan de Rijssensestraat in Rijssen.
- Het gedeelte vanaf de Maatgraven tot aan de Burg. H. Boersingel te Nijverdal.
- Rechteroever vanaf de Mozartlaan tot de Bleekweg te Nijverdal.
- Linkeroever vanaf de Burg. H. Boersingel tot de Mozartlaan.
- Linkeroever: vanaf 100 meter bovenstreams de Kerkstraat tot de Wierden-sestraat.
- Vanaf de Steen van Canadabrug te Nijverdal tot het Kanaal Almelo-Hancate (behoudens het gedeelte dat is afgezet met hekwerken).

**De Boven-Regge** vanaf de Schuilenburgerbrug tot aan de Vecht.

**Twentekanaal**   

*Sportvisserij Oost-Nederland:*

Er wordt ontraden om vis uit het Twentekanaal te consumeren.

Vanaf de sluis te Eefde tot de Lonnerkerbrug te Enschede en de **zigtak tot Almelo, plus de aanliggende zandvangers**, zoals hierna nader omschreven: *Het is verboden:*

- *Zich te bevinden tussen de sluis Hengelo en het hek bij de Waarbeek.*
- *Te vissen tegenover de botenhuizen tussen de RWS borden (in Hengelo).*
- *Te vissen binnen een afstand van 100 meter van een sluis of een stuw.*
- *Achter de hekken van Rijkswaterstaat te bevinden met de auto zonder door de SVON verleende wedstrijdvergunning.*

### Nadere omschrijving **zandvangers**:

Het gedeelte van de Bolksbeek hetwelk zich uitstrekt tussen de lijn evenwijdig aan en op een afstand van 100 meter van de as van de rijksweg Goor-Lochem enerzijds en het aflatwerk in de zuidelijke kanaaldijk anderzijds.

De zandvangers van:

- Het zuidelijke afwateringskanaal bij km. 22.100.
- De Schipbeek aan de noord- en zuidzijde van het kanaal bij km. 23.000.
- De "Slinge".
- De Molenbeek bij km. 28.100.
- De Poelsbeek bij km. 29.150.
- de Bolscherbeek bij km. 31.800.
- de Oelerbeek bij km. 41.190.

**IJssel**    vanaf de Geldersche Toren bij Spankeren (km 913.700) stroomafwaarts tot de zuidkant van Kampen (km 993.800).

Voor wat betreft looprechten (en recht van overpad) nabij Zwolle geldt: Looprecht langs beide zijden van de IJssel tussen km. 970.600 en km 989.000, met uitzondering van industrie- en natuurgebieden. Recht van overpad in de volgende landerijen nabij Zwolle:

Aan de rechteroever (Overijsselse zijde):

- Vanaf de dijk over de noordelijke insteekhaven van de centrale Harculo.
- Vanaf het Beekmanpad (wildrooster) het pad aan de zuidgrens en liggend in terrein van SBB.
- Vanaf het oude Kleine veer tot de spoorbrug: F.H.M. van de Kolk, via het pad naar het nieuwe Kleine veer gemeente Zwolle: de heer Kok, J. Groten en G.J. Westmeijer.
- Tussen de spoorbrug en de verkeersbruggen; via pad SBB naar de vogel waarneempost.
- Tussen Zalkerveer en km 989.000; H. Zonneberg, H. van Ittersum en J. Sellis.

Aan de linkeroever (Gelderse zijde):

- Tussen het Apeldoornskanaal en de spoorbrug: H. Kwakkel.
- Beneden de bruggen: H. van Raalte, D.E. Rave, J.G.M. Hoekman en J. van Gelder.

*Bijzondere bepalingen:*

*In de periode van 28 februari tot 1 juli geldt een verboden tijd voor het recht van overpad door het terrein van Staatsbosbeheer aan de Uiterwijkseweg (bij de dijktrap) even ten noorden van Wilsum. Er mag alleen van het looprecht gebruik gemaakt worden tussen een half uur voor zonsopgang en een half uur na zonsondergang. Het plaatsen van tenten windschermen e.d. is verboden.*

## WATEREN PER GEMEENTE

### Rayon 1

#### GEMEENTE ALMELO

Sportvisserij Oost-Nederland:

**Kanaal Almelo Nordhorn**    (vanaf het Overijssels kanaal tot aan het Banisgemaal)

**Almelose Aa**

**De Hagen**

**Basculevijver** (inclusief watergang)

**Vijvers Bedrijvenparksingel**

**Het Kanaal Almelo-Nordhorn**    Gravenallee tot J. Banisgemaal te Almelo.

**De Weezebeek**    vanaf de Bornsebeek tot de Nieuwe Graven.

**De Loolee**   

**De Oude Bornsebeek**    vanaf oude Albergerweg tot de uitmonding Lateraalkanaal.

**Het Lateraalkanaal**    vanaf het Kanaal Almelo-Nordhorn tot de rijksweg 36.

**Markgraven**    vanaf Ootmarsumsestraat (Harbrinkhoek) tot uitmonding in Lateraalkanaal (Almelo)

**De Nieuwe Graven**    vanaf de Weezebeek tot aan de Exosche Aa m.u.v. het gedeelte op de linkeroever ter plaatse van de rioolwaterzuiveringsinstallatie.

**De Bornsebeek**    vanaf watergang 15-4 tot de Mastboersweg.

**De Exosche Aa**    vanaf de Nieuwe Graven tot de A35.

**De Hollandergraven**    en de Boven-Veenleiding vanaf het Lateraalkanaal bij de Markgravenweg te Almelo tot het Lateraalkanaal benedenstrooms van de Wierdenseweg te Vriezenveen.

**Kanaal Almelo de Haandrik**    vanaf 100 m ten noordoosten van de sluis te Almelo tot 100 m ten zuiden van de sluis bij de Haandrik te Gramsbergen.

---

#### GEMEENTE BERKELLAND

**De Schipbeek**    vanaf Rietmolen tot de Needseweg net voor de zandvang.

**Ramsbeek** 

**De Bolksbeek**   

---

#### GEMEENTE BORNE

**De Oude Bornsebeek**    vanaf de A1 tot oude Albergerweg nabij Almelo.

---

#### GEMEENTE DINKELLAND

**Omlidingskanaal Stroothuizerweg**    tot de Dinkel in Lattrop.

**Verbeterde Dinkel**    vanaf de Frensdorferweg tot de Duitse grens.

**Dinkelkanaal**    vanaf de Beneden-Dinkel tot de Duitse grens.

**Hollandsegraven**    vanaf kanaal Almelo-Nordhorn tot de verbeterde Dinkel.

**Gele en Rammelbeek**    vanaf de rijksgrens tot het Dinkelkanaal.

**Het Kanaal Almelo-Nordhorn**    van de Duitse grens tot de Ageleweg nabij Reutum.

**De Fleringer-Molenbeek**    vanaf kanaal Almelo-Nordhorn tot aan de Loolee.

**De Gammelkerbeek**    vanaf de Deurningerbeek tot de Bornsebeek.

**De Deurningerbeek**    vanaf watergang 15-3 tot de Gammelkerbeek.

**De Koppelleiding**    tot de rijksweg Hengelo-Enschede.

**De Stiftsbeek**    vanaf het verdeelwerk bij de Middensloot aan de Stempelsdijk tot het kanaal Almelo- Nordhorn.




---

## GEMEENTE ENSCHEDE

### Recreatiepark Het Rutbeek te Usselo

*Voor het houden van wedstrijden is schriftelijk toestemming vereist van de Sportvisserij Oost-Nederland en van de beheerder van recreatiepark Het Rutbeek. Het voeren en het in bezit hebben van visvoer is verboden. Er mag alleen vanaf de oever op de daartoe aangewezen plaatsen worden gevestigd. Voor het vissen vanuit boten is de toestemming van de beheerder vereist. Verordeningen van het recreatiepark blijven onverminderd van kracht.*

**Christinalustvijver**   gelegen aan de Twekkelerbeekweg.

**De Elsbeek**    vanaf het beginpunt tot aan de uitmonding in het Twentekanaal.

**Usselerstroom** (watergang 20-11), vanaf de weg Buurse-Enschede tot aan de uitmonding in het Twentekanaal, met uitzondering van het gedeelte waar de tuinen van huizen grenzen aan de Usselerstroom. Daar waar tuinen van huizen grenzen aan de Usselerstroom is het vissen op beide oevers verboden.

**Brandemaatvijver**  

---

## GEMEENTE HAAKSBERGEN

**De Hagmolenbeek** (watergang 20-5), vanaf de Drekkerstrang tot aan de uitmonding in het Twentekanaal.

**De Zandvang**    in de Zoddebeek nabij de Nederlands-Duitse grens.

**De Buurserbeek**    vanaf de Duitse grens tot de plaats Rietmolen.

---

## GEMEENTE HELLEDOORN

**De Hoogelaarsleiding** vanaf Piksen tot de Midden-Regge.

**De Jeruzalemsleiding**

**Bergingsvijver** aan de Helmkruidlaan.

**Kanaal Almelo de Haandrik**    vanaf 100 m ten noordoosten van de sluis te Almelo tot 100 m ten zuiden van de sluis bij de Haandrik te Gramsbergen, alsmede het gedeelte Zwolschekanaal te Vroomshoop.

**De Nieuwe Boksloot** gelegen tussen de Lemelerberg en de Eelerberg  
Alle te bevissen locaties zijn voorzien van een bordje en waar nodig een hekoverstap:

- Schaddenveldweg
- Coninckserveweg bij gemaal Eelerberg.
- Deel van de Nieuwe Boksloot slingerend langs bosrand en fietspad.
- Nabij Kathuizen.
- Nabij de Vondervoortseweg, de bebouwde zijde is verboden.
- Overgang Nieuwe Boksloot in Noord-Zuidleiding aan de Pollenweg.
- Nabij de uitstroom in Overijssels Kanaal voorbij de wildroosters.

---

## GEMEENTE HENGELO

**De Elsbeek**    tot aan het verdeelwerk Fox te Hengelo.

**De Woolderbinnenbeek**    vanaf de Omloopleiding tot de Bornsebeek.

**De Nieuwe Oelerbeek** (watergang 20-10), vanaf de Oelerbeek tot aan de uitmonding in het Twentekanaal.

**De Omloopleiding**    vanaf het verdeelwerk Fox tot de Oelerbeek.

**De Bergingsvijver/zandvanger aan de Vossenbeek/Hesbeek (Broekvijver)**

  nabij de Deurningerstraat te Hengelo. *Nachtvissen is alleen toegestaan aan de Deurningerstraat.*

**Brugginkswaterleiding** vijver bij het begin van de waterloop.

---

## GEMEENTE HOF VAN TWENTE

**De Stokkumerflierleiding**    vanaf watergang 20-0-1-8 tot het gemaal.

**De Hagmolenbeek** (watergang 20-5), vanaf de Drekkersstrang tot aan de uitmonding in het Twentekanaal.

**Bolscherbeek** (watergang 20-4), vanaf de weg Bentelo-Hengevelde tot aan de uitmonding in het Twentekanaal.

**Boven-Regge**    (watergang 20-1), voor zover deze parallel loopt met het Twentekanaal.

**De Schipbeek**    vanaf de Roudaalterweg t/m de Needseweg incl. de zandvang.

**De Holterdijksbeek** vanaf de Herikerweg tot de Boven-Regge, m.u.v. de rioolwaterzuiveringsinstallatie.

---

## GEMEENTE LOCHEM

**De Schipbeek**    vanaf de Holterweg nabij Wippert t/m de Roudaalterweg.

**Dortherbeek** vanaf de instroming bij de Schipbeek tot aan de uitstroming van de Haarbeek.

**Grachten Lochem**

---

## GEMEENTE LOSSER

**Omleidingskanaal**    westelijke oever vanaf verdeelwerk met de

Dinkel tot Lutterzandweg (verharde weg).

**Omleidingskanaal**    gedeelte Beuningerveldweg tot Stroothuizerweg.

**Luttermolen** de vijver gelegen op het park Luttermolen in De Lutte.

*Let op: verboden vis mee te nemen.*

### **Kramerswaterleiding**

**Ruhenbergerbeek** vanaf de uitmonding vanuit de Duitse grens tot aan de uitmonding in de Dinkel.

---

## **GEMEENTE OLDENZAAL**

**De Bergingsvijver**   ten noorden van Oldenzaal ter plaatse van de Harplaan.

*Het is verboden:*

- Te vissen met gevlochten lijnen.
- Vis mee te nemen.
- Het vissen met een leefnet (buiten de goedgekeurde wedstrijden om).
- Met een weerhaak te vissen.

**Bergingsvijver**   ten zuiden van Oldenzaal (Kweekvijver).

*Alleen te bevissen vanaf de Noordzijde.* Het is verboden te parkeren voor het landkruis. Parkeren kan in de bocht langs de sloot.

---

## **GEMEENTE RIJSEN-HOLTEN**

**Enterveen** gelegen aan de Elsenerbroekweg. *Na zonsondergang verboden terrein, dus ook niet meer vissen. Het is verboden zich op het water te begeven. Kijk op [www.visplanner.nl](http://www.visplanner.nl) voor de bevisbare zone.*

**De Waterleiding Rijssensewal** vanaf de Ligtenbergdijk in Rijssen tot de Midden-Regge.

**Zijtak vanaf de Soestwetering**    tot de Espelodijk.

---

## **GEMEENTE TUBBERGEN**

**Het Kanaal Almelo-Nordhorn**    van de Agelerweg nabij Reutum tot de Gravenallee nabij Almelo.

**De Loolee**   

**Markgraven**    vanaf de stuw bij de Hamveldsweg in Tubbergen tot de Ootmarsumsestraat nabij Harbrinkhoek.

**De Fleringer-Molenbeek**    vanaf kanaal Almelo-Nordhorn tot aan de Loolee.

**De Reutummerbeek**    vanaf de weg Fleringen naar Reutum tot het kanaal Almelo-Nordhorn.

**De Matenwatergang** vanaf de weg van Fleringen naar Reutum (Haarlefertsweg) tot aan de uitmonding in de 21-1.

**Het Geesters Stroomkanaal** vanaf de Broekbeek tot het Vriezenveense Veenkanaal.

**De Broekbeek** vanaf de provinciale weg Langeveen-Geesteren tot het Geesters Stroomkanaal.

**De Itterbeek**    vanaf de weg Langeveen-Tubbergen tot het Geesters Stroomkanaal.

**De Verbindingsleiding**    vanaf het verdeelwerk in het Geesters Stroomkanaal tot aan de Veeneleiding.

## Zandvang

### Bergingsvijver in Geesteren

**Mekkelenbergvijver** *vissen is na zonsondergang niet toegestaan. Het gebruik van boten en daarmee ook voer-/bellyboten is niet toegestaan. Het meenemen van vis is verboden.*

### Bergingsvijver in Tubbergen

---

## GEMEENTE WIERDEN

### Recreatiepark Het Lageveld te Wierden.

**De Exosche Aa**    vanaf de A35 tot uitmonding in de Midden Regge.

**De Elsgraven**    vanaf rijksweg 1 tot de Eversdijk in Enter.

**Bergingsvijvers A35/N36 Almelo**  

**De Entergraven**   

- De rechteroever vanaf rijksweg 1 tot de Midden-Regge.
- De linkeroever vanaf rijksweg 1 tot de Bornebroeksestraat in Enter, van de Lagedijk tot het zwembad in Enter, van de brug in de Leijerweerdsestroom tot de Midden-Regge   

**De Maatgraven** vanaf de Holterstraat in Rijssen tot de Midden-Regge.

**De Hoogelaarsleiding** vanaf de Piksenweg tot aan de uitmonding in de Midden-Regge.

### De Wendel

- Vanaf de duiker in de Zuidbroeksweg tot de duiker onder de Rijksweg.
- Vanaf de duiker onder de Rondweg Wierden tot aan het eilandje voor de spoorlijn.
- Vanaf ± 25 meter benedenstrooms de spoorduiker tot aan de uitmonding in de waterloop 13. ( behoudens de gedeeltes 20 meter beneden- en boven strooms de verduikering in de Bedrijvenparksingel).

---

## Rayon 2

---

## GEMEENTE APELDOORN

**De Nieuwe Wetering**    vanaf de stuw bij de Kraaijenjager tot Werler (weg).

### Stadswateren Apeldoorn

- Drie vijvers aan de Robert Kochstraat
- Vijver Prinsenpark
- Vijver Verzetstrijderspark

- Vijver Sprengenpark
  - Vijver a/d Koningslijn
  - Vijver Kayersdijk
  - Vijver Zuiderpark
  - Vijver aan de Reuweg
  - Vijver aan de Paramariboweg
  - Vijver aan de Rijnstraat *pas op voor de aanwezige hoogspanningskabels.*
  - Vijver aan de Haringvliet
  - Twee vijvers aan Malkenschoten
  - Vijver aan de Laan van Malkschoten
  - Twee vijvers aan de Lange Amerikastraat
  - Alle vijvers in Apeldoorn, ten oosten van het kanaal, met uitzondering van de vijver langs de Deventerstraat, tegenover de Balustrade en het zuidelijke stuk van de vijver langs de Vellertsdijk (vanaf de Lobroeksweg naar het zuiden).
- Het is verboden zich in of op het water te bevinden.*

---

## GEMEENTE BRUMMEN

**De Leuvenheimsebeek**    bij Brummen.

**Oekensche Beek**

---

## GEMEENTE DEVENTER

Visrechthebbende is Sportvisserij Nederland:

**Strang van de IJssel** gelegen buitendijks op de linker oever van de IJssel in de gemeente Deventer en Wilp (bij Zandgat Oost Nederland A1).

**Zandgat Oost Nederland A1 Deventer nabij Wilp**   

Gelderse IJssel (De Kolk) tussen km 941.200 en km 941.800) gelegen aan de westkant van de IJssel even ten zuiden van de brug van de A1 nabij Deventer.

*Het is verboden zich op het water te bevinden.*

**Jachthaven (of Roeikolk) in Deventer**    aan de Rembrandtkade.

*Looprecht uitsluitend op de openbare oevers.*

**Zijtak Spekhoek** tot de Spanjaardsdijk.

**Zijtak Vennemanshoek**    tot de Spanjaardsdijk.

**Soestwetering**    tot de Avergorsedijk.



**Soestwetering**    vanaf de Schapendijk te Dijkerhoek en het uitstroompunt in het Overijssels Kanaal.

**Zandwetering**    van Spanjaardsdijk tot Overijssels Kanaal.

**Zijtak van de Soestwetering**    (bij Koerkampshoek) tot de Oerdijk bij Lettele.

**Zijtak van de Soestwetering**    tot de eerste zijtak (bij Stevensland).

**Zijtak van de Soestwetering**    tot het gemaal Haverslag.

**Zandwetering**    aan de eerste zuidelijke zijtak.

**Moespotsleide, Borgelerleide en Averloseleide**

**De Oude Schipbeek**    vanaf de Schipbeek tot de oude Pothaarsbrug.

**De Schipbeek**    vanaf de IJssel tot de Holterweg nabij Wippert.



**Dortherbeek** vanaf de instroming bij de Schipbeek tot aan de uitstroming van de Haarbeek.

**Jan Luykenkolk**

**Vijver Frans van Mierrisstraat**

**Douwelerkolk** 🌙 3 🌊 *vissen is uitsluitend toegestaan aan het zuidwest strand.*

**Voorhaven**

**Molenkolk Diepenveen**

**Rielerkolk** *Niet vissen in de buurt van de huizen die in het water gebouwd zijn*

**Holterkolk** 🌙 🌊

**Schimmelpennincksingel**

**Buitengracht/singel**

**Wilgehaantje/Schrijvertje**

**Basiskanaal incl. 1e, 2e en 3e Havenarm** 🌙 3 🌊

**Kieftenbeltskolk** 🌙 🌊

**Vijver tussen de J.G. Bastiaanstraat en de Leonard Springerlaan**

**Traasterdijkvijver**

**Zandwetering** vanaf de Schapenzandweg te Diepenveen tot de Diepenveense weg

**Zandwetering** vanaf grondgebied kasteel Groot Hoenlo tot de monding

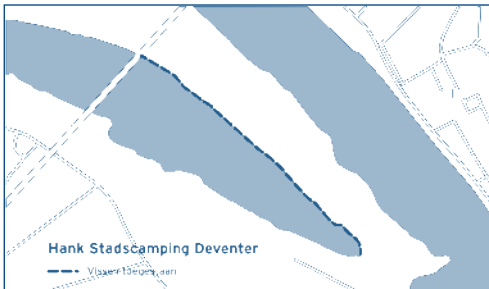
Soestwetering

**Hank Deventer Stadsstrand**

*Niet vissen achter de woningen en voor de terrassen van Stadsstrand Meadow*

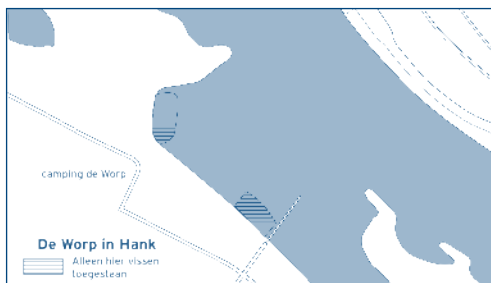
**Hank Stadscamping Deventer**

- *Vissen in de Hank is alleen toegestaan vanaf de noordelijke oever, vissen vanaf de zuidelijke zijde is niet toegestaan incl. de camping*
- *Vissen is alleen toegestaan in het gearceerde gebied. Zie kaartje.*



## De Worp in Hank

*Vissen is alleen toegestaan in het gearceerde gebied. Zie kaartje.*



### GEMEENTE EPE

**De Nieuwe Wetering** 🌙 3 🚫 stuw Kraaijenjager tot Oenerweg.

**De Stroombreed** 🌙 3 🚫 vanaf de Vloeddijk tot de Grote Wetering.

**Het Verbindingskanaal** 🌙 3 🚫 tussen de Grote Wetering en de Stroombreed te Oene.

**Recreatiegebied Kievietveld** 🌙 3 🚫

*Voeren is niet toegestaan. Aanwijzingen, gegeven door de medewerkers van Leisure Lands, dienen direct te worden opgevolgd.*

---

### GEMEENTE HATTEM

**De Evergeune** 🌙 3 🚫 bij Hattem, alleen het buitendijks afvoerkanaal bij gemaal Antlia.

**Aflaatkanaal** kan alleen vanaf de noordzijde bevestigd worden.

#### Jachthaven Hattem

- *Alleen te bevissen met de vaste hengel.*
- *Uitsluitend te vissen vanaf de oever. Vissen vanaf de steigers is verboden (zie [www.visplanner.nl](http://www.visplanner.nl)).*
- *Uitsluitend en alleen passanten die zich bij de havenmeester hebben aangemeld voor overnachting mogen vanaf hun boot vissen. Alle andere visserijen vanuit een bootje zijn verboden.*

---

### GEMEENTE HEERDE

**De Grote Wetering** 🌙 3 🚫 vanaf de Achterseweg nabij Markluiden tot het Pouwel Bakhuysegemaal te Wapenveld.

**De Nieuwe Wetering** 🌙 3 🚫 vanaf Oenerweg tot keersluis in Bandijk te Wapenveld.

**Het Verbindingskanaal** 🌙 3 🚫 tussen de Nieuwe Wetering en de Grote Wetering te Wapenveld.

**Veluwse wetering** kan alleen vanaf de westzijde bevestigd worden.

#### Jachthaven Veessen

*Er mag alleen gevestigd worden met een vaste stok. Vissen vanaf de aanlegsteigers*

*is verboden. Vissen mag op de daarvoor aangelegde vissteigers in het talud. In de periode van 1 oktober tot en met 31 maart mogen er wedstrijden gevestigd worden vanaf de aanlegsteigers indien deze wedstrijd is aangevraagd bij Sportvisserij Oost-Nederland.*

---

## GEMEENTE KAMPEN

Voor onderstaande wateren geldt:

*Er mag slechts worden gevestigd met één hengel en aangewezen aassoorten.*

**Wateren binnen de bebouwde kom van de stad Kampen** binnen de volgende grenzen: Kruising N763 (Kamperstraatweg) met de Chalmotweg, Chalmotweg tot Venedijk Noord, Venedijk Noord tot Slaper richting N50, N50 in noordwestelijke richting tot aan de IJsseloever (kamperzijde Eilandsbrug) via IJsseloever en IJsselkade in zuidoostelijke richting eindigend ter hoogte van de kruising N763 en Chalmotweg.

**Wateren binnen de bebouwde kom van IJsselmuiden** binnen de volgende grenzen: Vanaf NS-station naar Trekvaart, Trekvaart tot Veilingweg, Veilingweg, Veilingweg tot Oudendijk, Oudendijk tot Koekoeksweg, Koekoeksweg tot Plasweg, Plasweg tot Grafhorsterweg, Grafhorsterweg tot Frieseweg overgaand in de ir.B.P.G. van Diggelenkade aansluitend op NS-station (inclusief aangrenzende en openbaar toegankelijk gedeelte van de IJsselkade).

**IJssel** van km 993,8 (vanaf Molenbrug stroomafwaarts) tot km 1.000,5 (vanaf voormalige lichtwachterswoning stroomopwaarts).

**Het Koeluchtergat**    (de Hank) aan de zuidkant van IJssel bij de Zande tussen km 988.700 (bruggetje) en km 990.100 (monding in de IJssel).

**Het Vossemeer**   

**Het Ketelmeer**   

**De Kamperwetering** vanaf de Oosterholtseweg tot de Drie bruggen.

**De Kerkwetering**

**De Bisschopswetering**

**De Hoofdwatergang** dan wel een gedeelte daarvan, langs Bosjessteeg, Groene Steeg, Rietsteeg en Veilingweg.

**Machinetocht**

**Hoofdtocht, Trekvaart, Voortgang en 2e Dwarsgracht**

---

## GEMEENTE OLDEBROEK

**De Stouwe**    bij Oldebroek, alleen het middelste gedeelte van de Stouwe parallel lopend aan de Gelderse Kade.

---

## GEMEENTE OLS-TWIJHE

**Oude Wetering** vanaf gedeelte 't "Nieuwe Spant' tot aan de koppelleiding Soestwetering-Nieuwe Wetering (Raalterwetering) en tot de Kloosterstraat.

**De Soestwetering**  

**De Koppelleidingen** Soestwetering-Nieuwe Wetering, en Soestwetering - Oude Wetering en de daarmee in verbinding staande zijtakken.

---

## GEMEENTE VOORST

Vissen is toegestaan van zonsopkomst tot zonsondergang

**De Grote Wetering**    vanaf de rijksstraatweg Apeldoorn- Zutphen tot de Vloeddijk.

**De Nijbroekse Wetering**    vanaf het inlaatwerk bij het toevoerkanaal naar Terwolde tot de Vloeddijk.

**De Terwoldse Wetering**    vanaf de stuw bij de Rozendaal tot de Grote Wetering in Assendorp.

**Het Toevoerkanaal naar Terwolde**   vanaf het stuwcomplex bij de Vecht tot het gemaal in Terwolde.

**De Vorchterleigraaf**    vanaf de Hulbrug tot aan de sluis in de Bandijk met de zijtak in het Wapenvelder Broek naar het gemaal Vorchterbroek.

**Bussloo** *vissen is toegestaan van zonsopkomst tot zonsondergang.*

*Voeren is niet toegestaan. Aanwijzingen, gegeven door de medewerkers van Leisure Lands, dienen direct te worden opgevolgd.* Vissen is toegestaan van zonsopkomst tot zonsondergang.

HSV Voorst:

### **Watergang in de Voorsterklei**

**Voorsterbeek** Vanaf de spoorduiker in de Oudhuizerstraat tot aan het gemaal bij de Middelbeek m.u.v. het gedeelte op en nabij Het terrein van huize Beekzicht (tussen bruggetje en Rijksstraatweg)

---

## GEMEENTE ZUTPHEN

**Perceel 1 van het Twentekanaal**    vanaf de Eefdesse sluis tot de IJssel.

**Vijvers in de gemeente Zutphen** (voor zover in beheer van waterschap Rijn en IJssel).

*Met uitzondering van:*

- De grote vijver in het Staatsliedenkwartier te Zutphen, inclusief het afvoerkanaal van deze vijver dat naar het gemaal in de IJssel loopt (het zgn. Pompkanaal)

**Alle wateren in eigendom van waterschap Rijn en IJssel die afwateren op een van bovengenoemde wateren en voorzien zijn van een schouwpad.**

---

## Rayon 3

## GEMEENTE DE WOLDEN

**De Oude Hoogeveense Vaart**    vanaf de spoorbrug te Meppel tot voormalige Weteringbrug inclusief afgedamde stukken Oude Hoogeveense Vaart tot Ossesluis.


**De Veeningerwijk te Zuidwolde**    voor zover in gebruik als afstromingskanaal tussen het boven- en benedenpad van de Ossesluis. (VISpashouders Fryslân, Groningen / Drenthe maanden juni, juli en aug.)

**Omgelegde Hoogeveensevaart** vanaf het Meppelerdiep tot aan de Ossesluis. *Het is niet toegestaan de kanaaldijken voor 1 juli te betreden tenzij er gemaaid is.*

**De Wold Aa**    vanaf Beilerstroom (Meppel) tot en met de gehele bovenloop van de Eerste en Tweede Ruiner Aa, en alle zijtakken.

**De Koekanger Aa**   

**Leiding Haakswold**    vanaf de weg Ruinerwold-Meppel tot Haaksveld.

**De Parallelleiding**    vanaf de Omgelegde Hoogeveense Vaart tussen de voormalige Weteringbrug en Ossesluis.

---

## GEMEENTE MEPPEL

HSV Dwingelo:

**De Oude Vaart** van de Lheebroekerweg tot aan de Bennemaatstuw.

Staatswateren:

**Deel van de Beulakerwijde** aansluitend aan het water van Natuurmonumenten.

**Deel van de westelijke Belterwijde**

Waterschap Reest & Wieden:

**De Beneden Stouwe en de Nieuwevaart** van Molengat tot de provinciegrens Drenthe.

**De Buitenhaven** gelegen ca. 150 m ten zuiden van Blokzijl aan de oostkant van het kanaal.

**De Thijssengracht** van de Beulakerweg tot Molengat en van het Giethoornse meer tot aan het kanaal Beukers.

**De Stouwe**

Sportvisserij Oost-Nederland:

**De Oude Hoogeveense Vaart**   

**Wachthaven Meppelerdiep**

*Er mag uitsluitend gevist worden vanaf de walkant.*

**Het Meppelerdiep**   

Van de Galgenkampbrug te Meppel tot Zwartsluis, de monding van het nog open zijnde gedeelte van het Oude Diep t.o. Krikkenhuizen nabij Zwartsluis, uitgezonderd de tot het Meppelerdiep behorende oude armen.

*Alleen het vissen op schubvis is toegestaan*

Looprecht Meppelerdiep

Vergunning tot het betreden van de hieronder vermelde oevers:

- Het bij het Rijk o.m. in eigendom zijnde buitentalud langs de noordwestelijke oevergedeelten van het Meppelerdiep, van km 5.040 (boerderij Doosje) tot km 6.710 (zuidwestelijke grens rijksopslagterrein met haven) en van km 6.884

(noordelijke grens rijksopslagterrein met haven) tot km 8.958 (grens fabrieksterrein Koudasfalt N.V.). *Tijdens de periode 15 maart t/m 30 juni mag van deze vergunning geen gebruik worden gemaakt.*

Voor het natuurreservaat Meppelerdiep, omgeving Oord 'Doosje' gelegen aan de N375 is de vergunning alleen geldig op de na volgende dijk/voetpaden:

- Het voetpad ter breedte van 2 m, gelegen langs het Meppelerdiep richting Meppel Ten N.O. van het Oord "doosje".
- Het voetpad ter breedte van 2 m richting Zwartsluis naast het aan Staatsbosbeheer toebehorende bebossing, ten westen gelegen van het Oord "Doosje".

*Voor genoemde paden geldt tevens dat de toegang is verboden tussen een half uur na zonsondergang tot een half uur voor zonsopgang.*

**De Oude Hoogeveense Vaart**    vanaf de Oosterbroekweg te Meppel tot voormalige Weteringbrug inclusief afgedamde stukken Oude Hoogeveense Vaart tot Ossesluis.




**Het gebaggerde gat nabij Meppel**    (Stellinkgat / Zwanenmeer) gelegen aan de Oosterbroekenweg.

- *Het is niet toegestaan de auto's in de berm aan de snelwegkant te parkeren.*
- *Het parkeren aan de overzijde het fietspad is alleen toegestaan tot aan 1e hek na de bocht.*

**Omgelegde Hoogeveensevaart**    vanaf het Meppelerdiep tot aan de Ossesluis.

*Het is niet toegestaan de kanaaldijken voor 1 juli te betreden tenzij er gemaaid is.*

**De Wold Aa**    vanaf het Mallegat (Meppel) tot en met de gehele bovenloop van de Eerste en Tweede Ruiner Aa, en alle zijtakken.

**De Paralleleiding**    vanaf de Omgelegde Hoogeveense Vaart tussen de voormalige Weteringbrug en Ossesluis.

Alle bevisbare **waterleidingen**, eigendom van het waterschap, in de polder **Nijeveen Kolderveen**.

**De Zuigput**    aan de Bramenweg.

**De Zuigput**    aan de Westergrift te Kolderveen.

Extra beperkende bepalingen:

- *Het is niet toegestaan zich voor 1 oktober op gras of bouwland te begeven.*
- *In de gebaggerde gaten mag niet met aardappelen worden gevoerd en mogen geen boten te water worden gelaten.*

**Oude Vaart**   

**De Waterleidingen**    Gelegen in het gebied dat wordt omsloten door de Oude Vaart, Drentsche hoofdvaart, rijksweg 32 vanaf de Pijlerbrug tot de brug over de Oude Vaart.

Extra beperkende bepalingen.

- *Het is verboden zich op de taluds van de waterledigingen te bevinden.*
- *Het is verboden te vissen binnen een afstand van 20 meter vanuit kunstwerken.*

## **Gemeentelijke wateren Meppel**

Meppeler Hengelaarsvereniging:

- *Snoek en karper moet onmiddellijk na de vangst levend in hetzelfde water worden terug gezet.*
- *Boten te water laten is verboden.*

Vis- en looprecht in alle wateren in eigendom gemeente Meppel waaronder:



- De Wachthaven
- Haven industrieterrein oevers D
- Buitenhaven Pr. Hendrikkade
- Oude Jachthaven Schuttevaerstraat
- Mallegat
- Water Vissersingel
- Noorderparkvijver
- Vijver Hesselingen
- Industrieterrein Noord  
- Water in Oosterboer
- Woonschepenhaven aan de Drentse Hoofdvaart tot de 3 kalkovens.
- Haven Industrieterrein Oevers D (Sethehaven)   
- Wachthaven Meppelerdiep   



**De Reest** vanaf rijksweg 32 tot de uitmonding bij de Meppelersluis.

---

## **GEMEENTE STAPHORST**

**Het Meppelerdiep** (zie gemeente Meppel)

**De Tippe**   te Staphorst. *Alleen vissen op de aangewezen plekken  
Verboden zich op het water te begeven.*

**De Dedemsvaart**    van Hasselt tot mond Beentjesgraven.

## **De wateren in de Noordoostpolder**

HSV Het Poldervoorntje te Emmeloord:

**Leemvaart**

**Urkervaart**   

**Zwolsevaart**   

*(nachtvissen in het Voorsterbos en Waterloopbos is niet toegestaan)*

**Creilervaart**   

**Espelervaart**   

**Nagelervaart**   

**Enservaart**   

**Marknesservaart**   

Ruttensevaart   

Zuidvaart   

Luttelgeestervaart   

Industriehavens Emmeloord   

Vollenhoverkanaal   

Vollenhovermeer   

Kadoelermeer   

**Kuindervaart**   op het stuk in het Kuinderbos is vissen alleen toegestaan op de aangewezen visplekken.

Alle vaarten en tochten in de **gemeente Noordoostpolder**   .

---

## GEMEENTE STEENWIJKERLAND

HSV Steenwijk:

**Eesveense wetering**

**Kallenkoterwetering**

Algemene Bond van Binnenvissers NW-Overijssel:

*Het gebruik van een meertandige haak is alleen toegestaan bij het vissen met kunstaas of takels voor dood aas. De sportvisser mag slechts één snoek en één snoekbaars in bezit hebben.*

**Kleine Belterwijde**

**Schutsloot**

**Toppenkolkje**

**Stobbenkolkje**

**Oostelijke Wetering**

**Brouwersgaten**

**Hoosjesgracht**

**Dorpsgracht**

**Bruggetjesgracht**

**Bovenboersevaart**

**Zuideindigerwijde**

**Dwarssloot**

**Kerkgracht**

**Oostelijke en Westelijke Schutsloot**

**Haagjesgracht**

**Klossenvaart**

**Paaslooervaart**

**Brouwersgracht**

**Pinkesloot**

**Havenkolk te Blokzijl**

HSV Het Baarsje - Oldermarkt:

**Het Vijverpark**



Op machtiging van Visserijbedrijf Timmerman:

## **De Beulaker**

**De Kalenbergergracht** provincie Overijssel.

**De Ossenzijlersloot** vanaf de Linde tot Jachtwerf Vri-Jon b.v. te Ossenzijl, provincie Overijssel.

**Het Nieuwe Kanaal** van Kuinre tot Tussenlinde, provincie Overijssel.

Voor het water van de provincie Overijssel:

HSV Het Poldervoorntje te Emmeloord:

**Voormalige buitenhaven van Blokzijl**   

**Gedeelte Blokzijl-Kadoelen**    aanvangende bij de keersluis van de haven(sas) en eindigend bij de grens van de Noordoostpolder. *Voor het betreden van gronden en oevers die zijn verpacht dient vooraf toestemming van de betrokken pachter te zijn verkregen. Het is verboden te vissen in de voorhaven van het gemaal Smeenge en in de Voorstersluis.*

**Kanaal Beukerssluis** tot Blauwe Hand, incl. vaargeul door de Oostelijke Belter over een breedte van 30 m gerekend vanaf de strekdam.

**Kanaal Blauwe Hand-Giethoorn-Steenwijk** tot het Steenwijkerdiep.

**Kanaal Steenwijk-Ossenzijl** vanaf het Steenwijkerdiep tot de Kalenbergergracht.

**Het Steenwijkerdiep** vanaf de Wetering tot en met Steenwijk inclusief de dode arm achter de waterzuivering en de passantenhaven.

**De Wetering** vanaf het Giethoornsemeer tot de Heuvengracht.

**De Arembergergracht** vanaf de Arembergersluis tot de Beulakerwijde, Provincie Overijssel.

**De Linde** vanaf de Helomavaart tot 80 meter ten noorden van de weg Rondebroek.

**Cornelisgracht** van het kanaal Beukers-Steenwijk tot **de Walengracht**.

## **Vledder Aa**

### **Gierwal**

### **Nijensleker Schipsloot**

### **Havelter Schipsloot**

**Tussenlinde** vanaf de brug over de Nieuwe Vaart tot Schoterzijl, provincie Overijssel.

**Noorderdiep** van Blokzijl tot het Giethoornse Meer, provincie Overijssel.

**Het Bovenwijde** gelegen in de gemeente Steenwijkerland, voor zover in eigendom van de gemeente. Algemene Bond voor Binnenvissers.

Industriehaven Groot Verlaat:

### **De haven op het industrieterrein Groot Verlaat**

### **Dolderkanaal**

Algemene Bond voor Binnenvissers, voor het water van het ministerie van EZ:

**Worstslot** vanaf het gemaal tot de Wagenweg.

Wateren Vereniging tot behoud van Natuurmonumenten:

**Beulakerwilde**

**Kleine Beulaker**

**Boschwilde**

**Schutsloterwilde**

**Korversgaten** m.u.v. delen van het Leeuwendeld en achterweiden.

**Belterwilde** ten oosten van de strekdam.

**Belterwilde** ten westen van de strekdam tot de Arembergergracht m.u.v. het gebied Arembergergracht tot het Boschwilde.

**Walengracht** van het Beulakerwilde tot het Giethoornse Meer.

**Thijsengracht** Evenhuis tot het Giethoornsemeer.

**Havenkolk te Blokzijl**

**Giethoornse Meer**

**Het Molengat**

**Zuiderdiep Blokzijl kad G114 ged**

**Gebied tussen Zuidveen en De Stouwe en de Thijsengracht vanaf Evenhuis tot het kanaal Beukers-Steenwijk waaronder de Boerensloot, de Aukenvaart (Dwarssloot) incl. het Gat van Bosma, De Elssloot, De Langesloot en het Rungat**

*Het betreden van gras- en rietlanden langs de wateren van Natuurmonumenten is niet toegestaan.*

Bij waterschap Drents Overijsselse Delta

**Westelijke vaart** van Thijsengracht tot Beulakerwilde.

**Thijsengracht** van de Beulakerweg tot het Molengat.

**Het Ettenlandskanaal** van de Beulakerwilde tot het Vollenhovermeer voor zover toegestaan door het waterschap.

**De Westelijke Vaart** van de Thijsengracht tot de Beulakerwilde.

**De Roomsloot** van Nederland tot Noorderdiep incl. de zuigaten.

**De Muggebeetsevaart en het Moddergat**

**De Hoofdwatgangen polders Wetering Oost en West**

**De Hoofdwatgangen polders Giethoorn en Halfweg**

**De Hoofdtochten en de Slibkolk polder Gelderingen**

**De Hoofdwatgangen Baarlinger- en Noorderpolder**

**De Hoofdwatgangen Barsbekerbinnenpolder**

**De Hoofdwatgangen in de gebieden Ambt Vollenhove, Wendel, Kadoelen, de Bent- en de Beulakeruiterdijken**

**De Hoofdwatgangen in het gebied IJsselham**

**De Hoofdwatgangen in het Leeuwterveld**

**De Hoofdwatgangen in het Marker-, Tussen- en Buitenbroek** bij Oldemarkt.

**De Hoofdwatgangen in het Oosterbroek** bij Oldemarkt

**De Zandwinput Onna**    gelegen ten zuiden van Onna in de driehoek Dwarssloot Oost, Burg. Slompweg en de Stouwe. *Gevist kan er worden vanaf de strekdammen. In verband met begrazing is het verboden het terrein met hond(en) te betreden.*

## **De Slibkolk polder Halfweg**

**De Kolk bij het Tolhuis** aan de Barsbekerdijk.

De **tochten** in de **Buitenpolder** achter Kuinre.

De **Stouwe** en de **Thijssengracht** vanaf Evenhuis tot het kanaal Beukers-Steenwijk.

**Steenwijker Aa** van de Drentse grens tot de spoorbrug, inclusief de zijwateren in de wijk Woldmeenthe.

**De Beneden Stouwe en de Nieuwevaart** van Molengat tot de provinciegrens Drenthe.

**De Bentpolderwetering en het toevoerkanaal tot het Molengat**

**De Vloddervaart** vanaf de brug Hogeweg tot de Woldlakeweg.

## **Hoofdtochten in het Buitenbroek**

**Het gebied t/m Rungat** het gebied tussen Zuidveen en De Stouwe en de Thijssengracht vanaf Evenhuis tot het kanaal Beukers-Steenwijk waaronder de Boerensloot, de Aukenvaart (Dwarssloot) incl. het Gat van Bosma, de Elssloot, de Langesloot en het Rungat.

Wateren van Staatsbosbeheer (De Weerribben):

## **De Heuvengracht**

*Het is niet toegestaan te vissen van één uur na zonsondergang tot één uur voor zonsopkomst. Het gebruik van lokvoer is verboden. Alle aanwijzingen van het bevoegd personeel van Staatsbosbeheer moeten onverwijld worden opgevolgd.*

## **Het Recreatieplan De Klufft**

*In het recreatieplan mag uitsluitend vanuit een vaartuig worden gevestigd.*

*Alleen campinggasten (in bezit van vergunning) mogen vanaf de oever van camping De Klufft vissen.*

**De Diepe Wiede** deel uitmakend van Natuurreservaat De Weerribben.

**Twaalf dachten** eerste gedeelte bij 't Hoerkind. *Alleen vissen vanuit een boot.*

**Vaartgat van Tietema** van Kalenbergergracht tot Tweede Bokvaart. *Alleen vissen vanuit een boot.*

**De Hogewegsloot** *uitsluitend te bevissen vanaf gemaaide oevers aan de Hoogewegzijde.*

**De visvijvers aan de Hogeweg** *uitsluitend te bevissen vanaf gemaaide oevers.*

**De Pijlmanvaart** van de Kalenbergergracht tot de eerste splitsing van de Tweede Bokvaart.

**'t Jurries** van de Kalenbergergracht tot de eerste kruising van de Tweede Bokvaart.

**Het Meenthegat** van de Kalenbergergracht tot de eerste kruising van de Tweede Bokvaart.

*In de Pijlmanvaart, 't Jurries en het Meenthegat mag uitsluitend worden gevestigd met de aangewezen aassoorten. Het is verboden aan de oevers af te meren en/of deze te betreden.*

## **Wateren in de Blankenhammerpolder**

## GEMEENTE WESTERVELD

**De Oude Vaart** vanaf de Bennemaatstuw tot de uitmonding in de Drentse Hoofdvaart.

**Wapserveensche Aa**

**Oude Leisloot**

**Ruiner Aa**

**Koekanger Aa**

**Havelter Schipsloot**

**Kwasloot**

**Nijensleker Schipsloot**

**Slingergrop**

**Tilgrup Vledder Aa**

**Wapseveenser Aa**

**Watergang nr.A-05 10**

**Watervoorzieningsleiding Wapse**

**Zekte**

---

## GEMEENTE ZWARTEWATERLAND

**De Dedemsvaart**    van Hasselt tot mond Beentjesgraven.

**De Binnengracht en de Buitengracht**    te Hasselt.

**Het Zwarte Water**   

*Het looprecht over het Jaagpad, wat is gelegen aan de Cellemuiden te Hasselt, is uitsluitend voorbehouden aan leden van HSV Zwartewaterland. (zie borden ter plaatse)*


- Tussen km 8.000 en km 16.500, inclusief de afgedamde arm aan de linkerzijde van het Zwarte Water nabij km 8.050 en incl. de Streng vanaf de noordzijde van de kom van Hasselt tot aan het Zwarte Water.
- Vanaf km 19.550 tot aan de uitmonding in het Zwarte Meer, nabij km 21.000.

**Het Zwarte Water**   

VV de Hengelsport te Zwolle:

- Vanaf stadsgracht tot Westerveldse Zijl.
- Van km 4.600 ter hoogte van de Westerzijl tot aan de oude afgedamde arm, genoemd het Waaigat, ong. ter hoogte van km 7.450.

**Het Meppelerdiep**    (zie gemeente Meppel).

**De Nieuwe wetering**   vanaf Genemuiden tot aan Ruimzicht.

**Hasseltse Wetering** (gedeeltelijk)

**Venerietekanaal** vanaf het Venerietegemaal tot aan de uitmonding in De Goot-Zwartewater.

**De haven op het industrieterrein Kraanerweerd**    in Zwartsluis.  
*Uitsluitend publieke oevers, wegen en paden mogen worden betreden.*

**Overlaatkanaal**    lopende vanaf het gemaal Streukelzijl tot aan de Dedemsvaart.

**Steenwetering (Grift)**   

**Toe- en afvoerkanaal van het gemaal te Zwartsluis** 

**Stadsgracht** vanaf de Sluiskolk tot aan het Keppelbrugje.

**Haven de Beer**

**Kolk Bodewes**

*Het is niet toegestaan zich te begeven op gronden en dergelijke buiten de bermen langs het viswater, tenzij deze uitdrukkelijk zijn opengesteld.*

Op machtiging van Visserijbedrijf Timmerman:

**Meppelerdiep** vanaf km 1300 (kranenweerd) tot de uitmonding in het Zwartewater

**Industriehaven Oost III**

**Het Scheepvaartgat** voor zover gelegen lang polder De Biesvelden in het Zwartemeer

**Zwartewater** tussen km raai 17.825 (nabij Industriehaven Oost III) en km raai 19.500 (nabij de Ketting)

**Vluchthaven de Belt**

**Het Galgenrak**

**Het Venerietekanaal** vanaf de Goot 450 strekkende meters in zuidoostelijke richting

**Het Venerietekanaal** vanaf het Venerietegemaal tot aan de uitmonding in De Goot-Zwartewater.

**Het Venerietekanaal** vanaf het stroomgemaal Mastenbroek tot 450 meter voor de Goot.

*Onderstaande voorwaarden gelden voor alle bovenstaande wateren van Visserijbedrijf Timmerman:*

- Er mag gevist worden vanuit een boot en vanaf publieke oevers. Het is niet toegestaan zonder toestemming van de eigenaar of gebruiker de landerijen te betreden.*
- Er geldt een meeneemverbod voor aal, karper, snoek en meer dan één bovenmaatse snoekbaars. Hengelaars die aal of meer dan één bovenmaatse snoekbaars in bezit hebben, worden geacht te hebben gevist zonder schriftelijke toestemming.*
- De gevangen vis, welke voor consumptie behouden wordt, dient direct gedood te worden en overige vis dient levend en onbeschadigd in hetzelfde water teruggezet te worden.*
- De schriftelijke toestemminghouder dient zich te onderwerpen aan elke controle welke door Visserijbedrijf Timmerman noodzakelijk wordt geacht.*
- Nachtvissen is op alle voornoemde wateren verboden.*
- Men vist op eigen risico en is persoonlijk aansprakelijk voor zijn handelingen. Visserijbedrijf Timmerman en de eigenaren van het viswater aanvaarden hiervoor geen enkele aansprakelijkheid.*

VV De Hengelsport Zwolle:

**Zwarte water**

(Vanaf de stadsgrachten) tot kmraai 8.000 (ongeveer ter hoogte van de hoogspanningsmasten). Looprechten aan beide zijden van het Zwarte Water.

Tevens hebben de leden aan de linkeroever, vanaf gemaal Rademakerszijl tot de Vecht, het recht van overpad. Looprechtverleners: G. Meijer, J.A. Pluim en J. Put.

---

## Rayon 4

### GEMEENTE COEVORDEN

**De Coevorderstadsgracht**    vanaf de sluis in de Lutterhoofdwijk tot de Jan Kuipersbrug over het Stieltjeskanaal.

**Het Coevorden-Vechtkanaal.**   


**De Lutterhoofdwijk**    vanaf de inlaatstuw aan de Trageldijk te Coevorden tot aan de afslag Steenwijksmoer, uitsluitend de oever aan de zuidzijde en vanaf deze wegoevergang tot aan de stuw ten oosten van Slagharen uitsluitend de oever aan de noordzijde en aan de zuidzijde uitsluitend vanaf de speciale vissteigers.

---

### GEMEENTE DALFSEN

#### De Marswetering

*Geen looprecht op de Landerijen van het landgoed Rechteren.*

**Dalfserveldwetering**   kijk voor exacte locaties op de VISplanner.

**Langssloot**  

**Emmertochtsloot**   kijk voor exacte locaties op de VISplanner.

---

### GEMEENTE HARDENBERG

**Kanaal Almelo de Haandrik**    vanaf 100 m ten noordoosten van de sluis te Almelo tot 100 m ten zuiden van de sluis bij de Haandrik te Gramsbergen, alsmede het gedeelte Zwolschekanaal te Vroomshoop.

**De Dedemsvaart**    van de mond Ommerkanaal tot de Rollepaal.

**De Dedemsvaart** vanaf de stuw de Meele tot de uitmonding van de Beentjesgraven.

**Deel Dedemsvaart**    nabij het Kolenbranderbos.

**Het Coevorden-Vechtkanaal**   

**Stobbeplas Hardenberg**  gelegen aan de N377 tussen Dedemsvaart en Slagharen. *Geen toegang na zonsondergang tot en met zonsopkomst.*

*Het nachtvisseren is alleen toegestaan voor degene die via de KSN regio Zwolle, een speciale toestemming hebben om te mogen nachtvisseren.*

*Het water is alleen vanaf het Ommerkanaal toegankelijk. In dit water mag niet gevoerd worden. Het is verboden te vissen vanaf de kant van het weiland.*

**De Korte Wijk**    uitsluitend de oever aan de zuid- en westzijde.

**De Radewijkerbeek**    vanaf de Duitse grens tot de Vecht beide oevers, m.u.v. de oevers op Duits grondgebied.

**De Randwatergang**    vanaf de Duitse grens tot de Radewijkerbeek.

**De Middenwatergang**    vanaf camping Het Hoge Holt te Gramsbergen tot aan de Overijsselse Vecht.

**De Molengoot** 🌙 3 🦞 vanaf de Slagenweg in Gramsbergen tot aan de Vecht.

**De Dooze** 🌙 3 🦞 vanaf de Duitse grens tot aan 't Lijntje.

**'t Lijntje** 🌙 3 🦞 vanaf de Dooze in 't Lijntje tot aan het Kanaal Almelo-de Haandrik.

**De Randleiding** 🌙 3 🦞 vanaf het Kolenbranderbos tot aan rijksweg 34.

**De Kolenbranderswijk** 🌙 3 🦞 vanaf de Otterswijk tot aan het Verlengde Ommerkanaal.

**De Drentse Wijk** 🌙 3 🦞 vanaf de Braambergssloot tot aan het Verlengde Ommerkanaal.

**De Verbindingswijk** 🌙 3 🦞 vanaf de Driehoekweg/v.Royenshoofdwijk tot aan het Ommerkanaal.

**De Dommerswijk** 🌙 3 🦞 vanaf de Drentse grens tot de Lutterhoofdwijk.

**Het Ommerkanaal** 🌙 3 🦞 vanaf de Glashutttestuw te Dedemsvaart tot aan de Vecht.

**Het Verlengde Ommerkanaal** 🌙 3 🦞 vanaf de provinciale weg ten noordoosten van Slagharen tot aan de Glashutttestuw te Dedemsvaart.

**De Lutterhoofdwijk** 🌙 3 vanaf de inlaatstuw aan de Trageldijk te Coevorden tot aan de afslag Steenwijkstraan, uitsluitend de oever aan de zuidzijde en vanaf deze wegoevergang tot aan de stuw ten oosten van Slagharen uitsluitend de oever aan de noordzijde en aan de zuidzijde uitsluitend vanaf de speciale vissteigers.

**Afwateringskanaal** 🌙 3 🦞 van de Kieftbrug in de weg Holthema-Holthone tot de instroom in de Overijsselse Vecht nabij Gramsbergen.

**Gat van Joosten** 🌙 3 🦞 (Nabij Gramsbergen)

**Spartelvijver** 3 🌙 🦞 voor de ligging en bevisbare zones kijk op [www.visplanner.nl](http://www.visplanner.nl).

## **Dedemsvaart (watergang in Dedemsvaart)**

### **Vijver in Lutten**

*In Dedemsvaart*

- **Vijver Kotermeerstal** 🌙 3 🦞 nachtvisserij alleen toegestaan vanaf de oost en westzijde.
- **Vijver De Veenbies**

*In Gramsbergen*

Sportvisserij Oost-Nederland:

- **De Telgte** *visvijver gelegen langs De Telgte in Gramsbergen.*
- **Vijver De Garsten**
- **Passantenhaven**
- **Vijver achter Dorpshuis**

*In Hardenberg*

- **Vijver Baalder**
- **Vijver Baalderveld**
- **Heemsermarschpark**
- **Vijver Marslanden**

• **Insteekhaven** 

*In Lutten*

• **Vijver Begraafplaats**

*In De Krim*

• **Vijver Noorderkroon**

*In Bergentheim*

• **Sporthal**

**Alle niet genoemde wateren gelegen in het Overijsselse deel van het beheersgebied van het waterschap Vechtstromen**   

---

**GEMEENTE OMMEN**

**Bijkersplas**   

**Het Nieuwe Stroomkanaal**    tot de Vecht.

**Kanaal Almelo de Haandrik**    vanaf 100 m ten noordoosten van de sluis te Almelo tot 100 m ten zuiden van de sluis bij de Haandrik te Gramsbergen.

**Zandwinput Brouwersgat aan de Bijkersweg**    even ten zuiden van de weg Nieuwleusen-Balkbrug(N377) in de omgeving van Vinkenbuurt.

**De Marswetering**

*Geen looprecht op de Landerijen van het landgoed Rechteren.*

**Beentjesgraven**   voor de ligging zie [www.visplanner.nl](http://www.visplanner.nl)

**Stouwesloot**   voor de ligging zie [www.visplanner.nl](http://www.visplanner.nl)

---

**GEMEENTE RAALTE**

**Noord Zuidleiding vanaf Pollenweg**    (ten zuidoosten van Luttenberg) tot het Overijssels Kanaal.

**Nieuwe wetering**    vanaf hoevenbrug tot aan Het Nijenhuis.

**De Raalterwetering** en de **Nieuwe Raalterwetering**   

Er mag niet gevestigd worden in het gedeelte tussen de Wechterholtweg en Velnerweg (zie [www.visplanner.nl](http://www.visplanner.nl))

**De Ramelerleide en Ramelerwaterleiding**

**De Weseper Vloedgraven**

**De bergingsvijvers in Heino**

**De Kolkwetering**

**De Heinose Vloedgraven, Grote Vloedgraven en Kleine Vloedgraven**

**De Molensloot**

**Hondemotswetering**

**Stobbenbroekse waterleiding en Evenbelterwaterleiding**

**Rechterschots leiding**

**Bleerhorster waterleiding**

**Elskamper waterleiding**    (incl. de 300 m. zuidelijk gelegen zijtak), westelijk van het Overijssels Kanaal vanaf het Overijssels Kanaal tot de zijtak ca. 450 m. oostelijk van de Veenweg en ca. 400 m. zuidelijk van de Twentseweg.

**Oostelijke Zijtak**    vanaf de Provincialeweg N348 (S11) tot de Hottenvoorstweg.



**Linderteleiding**    vanaf de kruising spoorlijn Zwolle-Almelo tot het uitstroompunt in het Overijssel kanaal.

**Watergang**    vanaf Overijssels Kanaal tot de Heesweg (Zijtak Achterweiden).

**Zijtak vanaf het Overijssels Kanaal tot de stuw nabij de Heetenseweg**  
  

**Zandwetering** vanaf Overijsselskanaal door Witteveen en Schaarsen tot ca. 300 meter voor de Okkenbroekstraat.

**Bergingsvijver**    nabij Vlessendijk te Nieuw-Heeten.

**Vijver nabij Luttenberg**   aan de Luttenbergerweg.

**Bergingsvijver** in Heeten.

---

## GEMEENTE TWENTERAND

**De Wester- en Oosterbouwlandleiding**    vanaf de weg Vriezenveen-De Pollen tot de Verbindingsleiding.

**Kanaal Almelo de Haandrik**    vanaf 100 m ten noordoosten van de sluis te Almelo tot 100 m ten zuiden van de sluis bij de Haandrik te Gramsbergen.

**Zwolschekanaal**  te Vroomshoop.

**Het Geesters Stroomkanaal**    vanaf de Broekbeek tot het Vriezenveense Veenkanaal.

**De Linderbeek**    vanaf de Churchilstraat tot aan de uitmonding in de Beneden-Regge.

**Het Vriezenveense Veenkanaal**   

**Het Lateraalkanaal**    vanaf de rijksweg 36 tot aan het Overijssels Kanaal te Vroomshoop.

**Sportparkvijver 't Midden**

**Rentievijver industrieterrein Garstelanden**

**Het nieuwe Stroomkanaal**

- Rechteroever vanaf het beginpunt bij het Vriezenveense Veenkanaal tot aan de Tonnendijk. ( de vijver direct gelegen benedenstrooms de Hoofdweg is eigendom van de gemeente Twenterand).
- Linkeroever, alleen voor zover het gedeelte lopende langs het parkje (gelegen tussen de Elsgraven nr.6 en Stroomkanaal nr.6).
- Vanaf de Tonnendijk tot het Kanaal Almelo de Haandrik.


---

## GEMEENTE ZWOLLE

Voor alle wateren van HSV Zwolle:

*Het is bij het vissen op karper VERBODEN om gebruik te maken van gevlochten lijnen.*

*Visserijvereniging De Hengelsport:*

**Het Zwolle IJsselkanaal**    (tussen het Zwartewater en de IJssel ca. 1km).

*Het is niet toegestaan tijdens het vissen met boten vaste ligplaatsen te kiezen in of aan het viswater. Het is verboden tussen zonsopgang en zonsondergang te*

*vissen. Het is verboden snoek en/of snoekbaars in bezit te hebben of mee te nemen. Het gebruik van een leefnet is verboden.*

**Nieuwe wetering** 🌙 3 🚫 vanaf hoevenbrug tot aan Het Nijenhuis.

**Emmertochtsloot** 🌙 🚫 kijk voor exacte locaties op de VISplanner.

**Watergang** nabij de Lichtmis welke loopt **vanaf de Nieuwleusenerdijk onder de A28 door naar de Steenwetering** 🌙 3 🚫

**Oude Wetering** vanaf gedeelte 't "Nieuwe Spant' tot aan de koppelleiding Soestwetering-Nieuwe wetering (Raalterwetering) en tot de Kloosterstraat. (gemeente Olst-Wijhe)

**Stedelijke watergangen in Zwolle** in Stadshagen, Schoonhorst, Milligen, Werkeren, Frankhuis en in Zwolle-zuid in de volgende wijken: Hanzeland 🚫 (alleen langs de IJsselallee), Campus, Schellerbroek, Schellerhoek, Schellerlanden, Oldenelerlanden, Oldenerbroek, Ittersummerlanden, Marslanden 🌙 3 🚫 (met uitzondering v.d. "Kweekvijver" bij de mast van TV-Oost), Ittersummerbroek, Geren, Gerenlanden en Gerenhoek.

**De Westerveldse Aa**

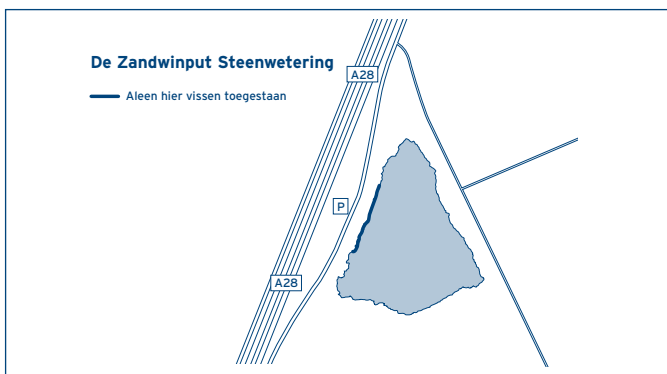
**De Herfterwetering**

**De Zandwetering**

**De Soestwetering** 🌙 3 🚫

**De Nieuwe Wetering** 🌙 3 🚫

**De Zandwinput Steenwetering** 🌙 3 🚫 aan de oostkant van de rijksweg A28 ter hoogte van parkeerplaats de Markte tussen Zwolle en de Lichtmis.






**UITSLUITEND TE BEVISSEN DOOR SPORTVISSERS AANGESLOTEN BIJ DE HENGELSPORTVERENIGINGEN DIE BEHOREN TOT DE SPORTVISSERIJ OOST-NEDERLAND, SPORTVISSERIJ GRONINGEN DRENTHE, SPORTVISSERIJ FRYSLÂN EN HENGELSPORT FEDERATIE MIDDEN NEDERLAND**

*Vooraf in natuurgebieden kunnen afwijkende regels gelden. Informeer u dan ook altijd goed en volg aanwijzingen op borden of van toezicht-houders altijd op.*

---

#### **GEMEENTE NOORDOOSTPOLDER**

Ingebracht door HSV 't Poldervoorntje te Emmeloord:

**Casteleynsplas**    *vissen uitsluitend toegestaan aan de kant van de snelweg A6 (alleen in de maanden juni, juli en aug.) Voeren verboden.*

Het IJsselmeer wordt ingebracht door Sportvisserij Nederland, inclusief de looprechten voor de Noordoostpolderdijk en de toestemming om te mogen vissen in de voor het publiek opengestelde natuurgebieden langs de Friese IJsselmeerkust.

Viswater:

### **Het IJsselmeer en het Markermeer**

*Er geldt een langere gesloten tijd voor de aassoorten: van 16 maart t/m 30 juni mag niet gevestig worden met dode vis, een stukje vis of enig kunstaas m.u.v. kunstvliegen kleiner dan 2,5 cm. Men mag in de onmiddellijke nabijheid van het IJsselmeer niet meer dan twee snoekbaarzen en/of vijf baarzen in bezit hebben.*

*De dijkbelopen rond het IJsselmeer zijn vrij toegankelijk, tenzij borden anders aangeven. Langs de Friese IJsselmeerkust mag gevestig worden in de voor het publiek opengestelde gebieden die als natuurgebied zijn aangegeven. In de niet opengestelde natuurgebieden mag niet worden gevestig (zie bebording en betonning).*

*Op de meerdijk van de Noordoostpolder mag gevestig worden van hectometerpaal 8 bij Lemmer tot hectometerpaal 243 bij Urk en van hectometerpaal 256 bij Urk tot hectometerpaal 375 bij Schokkerhaven (vzv eigendom van de provincie Flevoland/waterschap Noordoostpolder).*

*De toestemming geldt uitsluitend voor het te voet betreden van de meerdijk ter beoefening van de hengelsport. Het is verboden bruggen en kunstwerken te betreden, hinder op dammen of wegen te veroorzaken, kunstmatig verdedigde oevers te beschadigen of daarop aanwezige stenen te verplaatsen of te verwijderen. Honden mogen onder geen enkele voorwaarde worden meegenomen op de meerdijk.*



Hengelsport Federatie Midden Nederland

Het Vergun 26a

6931 KD Westervoort

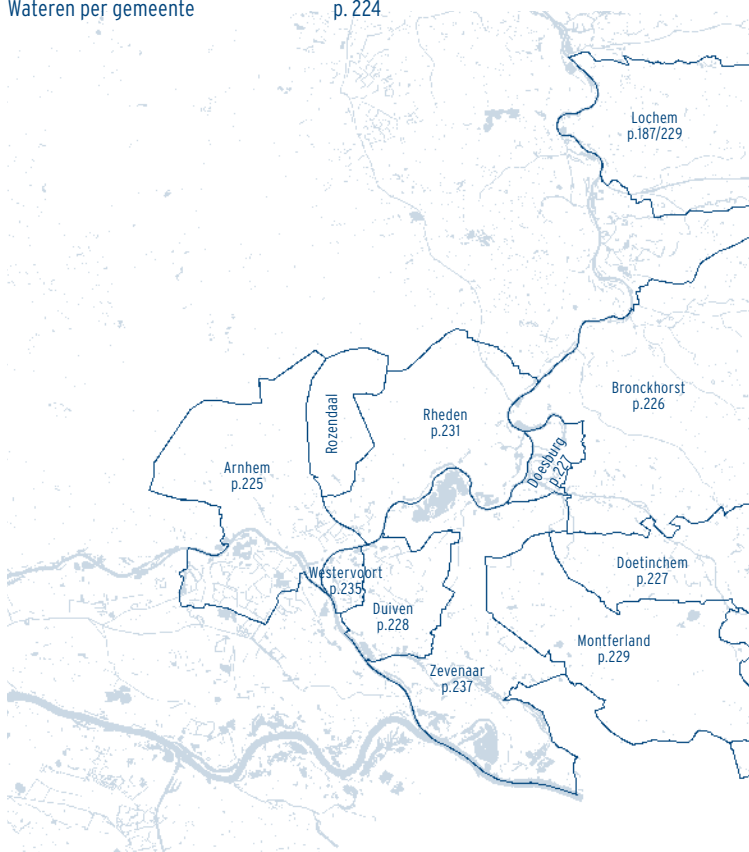
Tel: 026-3212045

Mail: [info@hfmiddennederland.nl](mailto:info@hfmiddennederland.nl)

Website: [www.hfmiddennederland.nl](http://www.hfmiddennederland.nl)

## MIDDEN NEDERLAND - OOST

Grote rivieren en kanalen	p. 216
Recreatieplassen	p. 223
Wateren per gemeente	p. 224





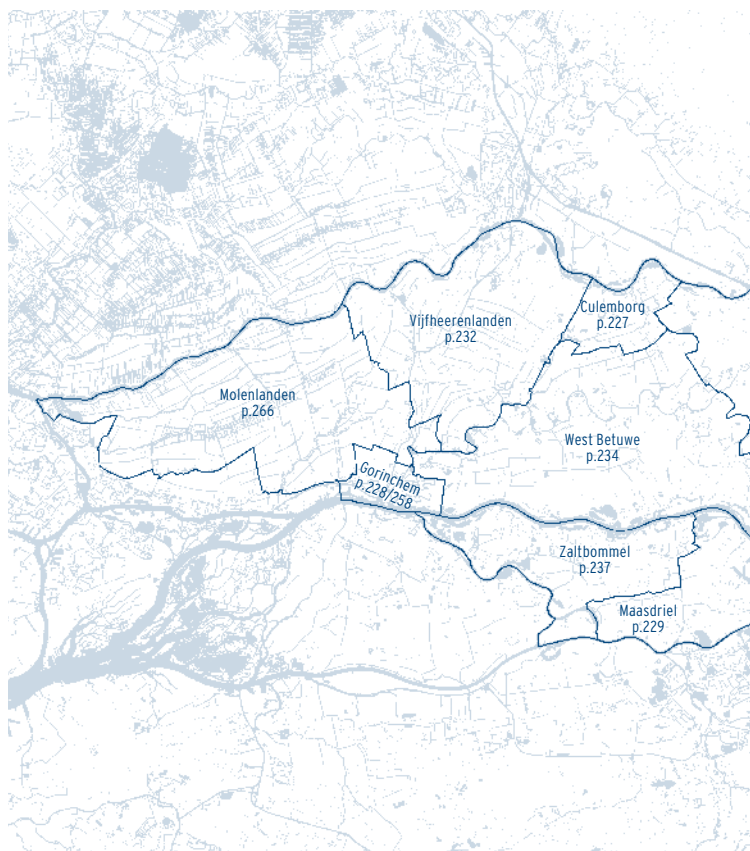
Berkelland  
p.185/225

Oost Gelre  
p.230

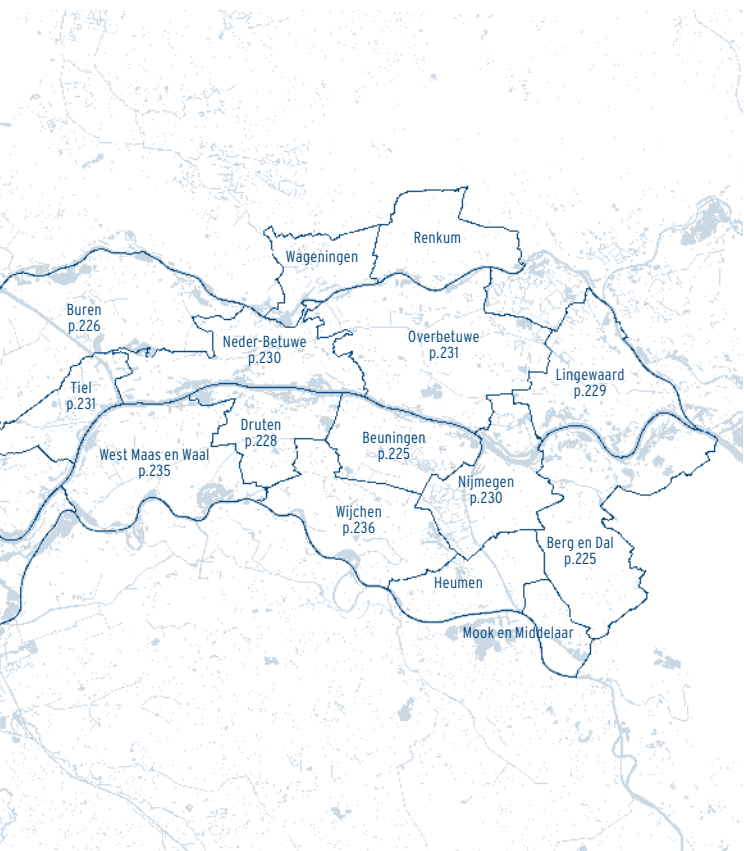
Winterswijk  
p.236

Aalten  
p.224

Oude  
IJsselstreek  
p.230







## Bijzondere voorwaarden

### Het is verboden:

- *Te vissen vanaf bruggen, stuwen of gemalen en in sluiskolken.*

De wateren genoemd in de blauwe, omkaderde tekstvakken zijn uitsluitend te bevissen door sportvissers aangesloten bij de hengelsportverenigingen die behoren tot de Hengelsport Federatie Midden Nederland, Sportvisserij Oost-Nederland of Sportvisserij Zuidwest Nederland.

## GROTE RIVIEREN EN KANALEN

### De Berkel



- *Schuilmiddel  is alleen toegestaan in de gemeente Berkelland.*
- *Gebruik van gemotoriseerde vaartuigen is niet toegestaan.*

**Afleidingskanaal van de Berkel  ** tot het Twentekanaal (Groenekanaal) te Eefde.






**Aa-Strang   ** het is verboden te vissen vanaf het eiland bij de splitsing tussen de Aa-Strang en de Oude IJssel in Ulft.

### De Oude IJssel

#### M.u.v.

- *De noordoever vanaf Doetinchem t/m de woonboten in Doesburg.*
- *De zuidoever gezien vanaf de Wehlsedijk te Keppel richting Doetinchem vanaf ca. 150m stroomopwaarts (hek) tot aan het einde van de nummering van de viskribben wedstrijdtraject van "De Stokhorst".*
- *De oever in het gedeelte tussen de brug IJsselweg/Jonker Emilweg tot het hekwerk voor het fietspad richting de Beemsterweg.*
- *Het eiland bij de splitsing tussen de Aa-strang en de Oude IJssel in Ulft.*
- *Nachtvissen  in Ulft is niet toegestaan aan de zijde van de Capettilaan, vanaf stuw Ulft tot aan het punt waar het betonnen fietspad richting de Oude IJssel loopt.*
- *In gemeente Doesburg dient een schuilmiddel  van de voorkant open te zijn.*

### De Linge (ten oosten Amsterdam Rijnkanaal)

- *Vanaf de inlaat Doornenburg tot aan de Loohof (bij zijweg Flierensestraat).  *
- *Nachtvissen met schuilmiddel  is toegestaan vanaf de brug aan de Kerkstraat in Doornenburg tot de inlaat Rijndijk.*
- *Nachtverblijf is toegestaan in de gemeente Lingewaard (N839 tot park Lingezegen bij Patrouille pad Zuid).*
- *Van Hollanderbroeksestraat te Elst (gld) tot spoorlijn Kesteren - Echteld bij de A15  .*

Nachtvissen met een schuilmiddel  is toegestaan in de gemeente Neder-Betuwe.

- **Het "Aftakkingskanaal tot de Linge"**   van de Gesperdensestraat tot de Randwijkse Rijndijk.
- Vanaf **"uitvliet meneer G.J.H. Kuijkgemaal"**   aan de Randwijkse Rijndijk tot de Neder-Rijn
- Vanaf 300 m beneden de spoorlijn Kesteren - Echteld bij de A15 tot aan "Het Schut" in het Meertense veld   
- Vanaf "Het Schut" tot aan de houten brug over de Linge en de Echteldse Kamp (THC Rivierenland).
- Vanaf Karbruggen(brug in de Rijksweg N839 Huissen-Bemmel) tot aan de autoweg Nijmegen-Arnhem A325.   


Vanaf de autoweg Arnhem - Nijmegen A325 tot aan de Hollanderbroeksestraat (HSV De Rietvoorn te Elst) **Federatieve lijst**.

### De Linge (ten westen Amsterdam Rijnkanaal)

- Vanaf het Amsterdam-Rijnkanaal tot de splitsing met de Doode Linge   
- Vanaf de Erichemsekade tot Lingedijk/Tielerweg bij Geldermalsen  
- Vanaf de uitwatering van de Korne (Kornedijk bij Buurmalsen) tot de inlaat van de Bisschopsgraaf (bij de Appeldijk te Deil) (HSV Beesd e.o.).
- Vanaf de uitwatering van de Bisschopsgraaf (Appeldijk te Deil) tot de 'De Hooghe Sluys' (bocht Appeldijk / Kloostersteeg) (HSV Beesd e.o.).
- Vanaf Molen De Vrijheid aan de Molendijk te Beesd tot de voormalige Rumpitse Korenmolen aan de Molendijk te Rumpit (HSV Beesd e.o.).
- Vanaf de voormalige Rumpitse Korenmolen aan de Molendijk te Rumpit tot aan de Horndijk te Leerdam (LHV De Snoek Leerdam) *Let op: Geen looprecht van 16 maart tot 1 juli op de uiterwaarden aan de Asperense zijde vanaf de Lingebrug tot aan het Asperens Wiel (2 km).*
- Vanaf de inlaat bij de Horndijk te Leerdam tot de splitsing met het Zederik-kanaal bij Arkel (inclusief de Kedichemse Wiel)  
- De gekanaliseerde Linge, vanaf de dam te Arkel tot de Oude Merwede schutsluis nabij de tweede Voorhaven te Gorinchem (HSV Gorinchem)   

### Neder-Rijn

#### Linkeroever:

- Vanaf de splitsing met de IJssel bij 878.600 tot km 889.950 
- Vanaf km 893.000 tot km 906.000   *schuilmiddel toegestaan voor zover gelegen in de gemeente Neder-Betuwe.*
- Vanaf Opheusdense veer km 906.125 tot km 917.375  
- Vanaf km 917.375 (na het zandgat van Ingen) tot de splitsing van het sluis/stuwkanaal bij het stuwcomplex te Maurik. *Let op: hier geldt geen automatisch looprecht op camping de Schans / Verkrema te Eck en Wiel, er is toestemming nodig van de campingeigenaar. (H.S.V. Het Snoekje Maurik).*

- Vanaf km 924.730 tot km 927.000 (net voor het veer bij Wijk bij Duurstede) (HSV Het Snoekje Maurik).

### Rechteroever:

- Vanaf de splitsing met de IJssel bij 878.600 tot km 889.950 **3**.
- Het toeleidingskanaal bij stuwcomplex Driel vanaf km 889.950 tot km 890.920 **3**.
- Vanaf km 881.660 tot km 889.950 **3**.
- Vanaf km 891.850 tot km 906.000 **3** voor zover gelegen binnen de gemeente *Wageningen is het nachtvissern toegestaan met een schuilmiddel zonder slaappullen.*
- Vanaf km 920.000 tot km 921.200 (HSV Het Snoekje Maurik).
- Vanaf km 924.730 tot km 927 (net voor de veer bij Wijk bij Duurstede) (HSV Het Snoekje Maurik).

### De Lek

- Linkeroever: vanaf ca km 931.260 tot aan ca km 935.005. (Ministerie van Economische Zaken) **3** **3**.
- Linkeroever: ter hoogte van de nieuwe Lekbrug te Vianen van km 948.250 tot km 958.100 (HSV De Reiger Vianen). **Let op: Meeneemlimiet is maximaal 2 snoekbaarzen met een minimummaat van 50cm.**
- Beide oevers: vanaf ca. km. 934.200 tot ca. km 944.600 (Sportvisserij Zuidwest Nederland) **3**.
- Strekkende aan de linkerkant vanaf de provinciale duikersluis van de Kromme Rijn (kilometer 927.900, beneden Wijk bij Duurstede) tot aan tot aan km 931.250. Met uitzondering de oppervlakte behorende tot het Amsterdam-Rijnkanaal (THC Rivierenland) **3** **3** **3**.

Gedeelte (rechterhelft) Neder-Rijn vanaf + km 866.000 tot + km 866.300. **3**

**De Lek**, vanaf km 944.600 bij Fort Hondswijk tot km 948.200 ca. 3 kribben voor de A27 (De Eerste Culemborgse Hengelaarsvereniging ECHV)

- Alleen bevisbaar voor leden van Hengelsport Federatie Midden Nederland. (hier geldt de uitwisseling met buurtfederaties niet i.v.m. beperking in machtiging).

### Pannerdensch kanaal

- Vanaf het Looveer km 877.000 tot de splitsing met de IJssel km 878.600 **3**.
- Vanaf km 873.500 bij Angeren tot km 877.000 bij Huissen **3**. *Nachtvissern en gebruik schuilmiddelen niet toegestaan op linkeroever, Huissense zijde.*

### Boven-Rijn / Bijlandsch kanaal (HSV De Zeelt Millingen)


- Gedeelte rechterhelft rivier vanaf km. 866.000 tot km 866.300 **3** **3**.
- Linkeroever voor zover behorende tot Duits gebied, van de lijn over de torens van Lobith en Keeken af, tot aan de grens tussen Millingen en Bimmen (waaronder begrepen het **Vossengat** en de **Kleefse Vaart**) **3** **3** **3**.



## IJssel


- Gedeelte rechterhelft rivier vanaf km. 866.000 tot km 866.300  

### Beide oevers:

Vanaf splitsing van de Neder-Rijn en IJssel km 878.600 tot linkeroever km 896.355 en rechteroever 896.880.

*Schuilmiddel  is toegestaan in de gemeente Zevenaar en gemeente Rheden. In de gemeente Rheden mag alleen een schuilmiddel zonder grondzeil en open voorkant worden gebruikt.*

**IJssel rechteroever** van km. 896.880 tot inlaat van de Zwalm bij Giesbeek. Looprecht, door het weiland, naar het water toe alleen beschikbaar voor leden van HSV Ons Genoegen Giesbeek en/of HSV Doesburg.  

**IJssel linkeroever** van km 896.355 to en met km 897.235. Het is niet toegestaan om: zich buiten de aangewezen looproute(zie bord ter plaatse) te bevinden, buiten de aangewezen visoevers(zie bord ter plaatse) te vissen, het perceel te betreden met een voertuig en/of de toegang bij de poort te blokkeren. 

### Gelderse IJssel (HSV De Rietvoorn Dieren)

Het is verboden:

- *Auto's of motoren te plaatsen op locaties waar deze hinder opleveren voor overig wegverkeer of gebruikers.*

#### Rechteroever:

- Vanaf km. 903.000 N (brug bij Doesburg) tot aan de Gelderse Toren.

Met uitzondering van:

- De oppervlakte tussen de kribben km. 910.555 N en km. 910.815, de veerstoep.
- De afgesneden IJsselarm (het zgn. Dode Stuk) ten noorden van Doesburg.
- Vanaf + 150 meter beneden de boerderij 't Zwarte Schaar tot km. 904.700 N (= aansluiting met de IJssel).

*Nachtvissen en auto's parkeren is verboden op de gronden van de fam. Lebbink.*

#### Linkeroever:

- Vanaf km. 904.700 N tot aan de Gelderse Toren.

Met uitzondering van:

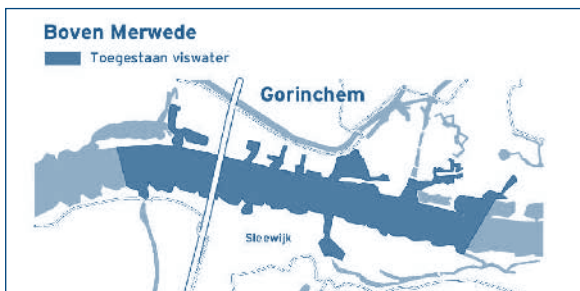
- De oppervlakte tussen de kribben km. 910.555 N tot km. 910.815, de veerstoep.
- De oppervlakte tussen de kribben km. 912.310 N tot km. 912.370 N, omgeving grindgat.

## Afgesneden IJsselarm onder Rheden voorkant open en zonder grondzeil.

- Linkeroever van km 892.960 tot km 892.700.
- Rechteroever van km 892.960 tot km 894.700.

## Waal

- **Vanaf km 888.100 tot aan km 895.500** met uitzondering van de rechteroever km 890.635 en km 895.500 (Sportvisserij Zuidwest Nederland) 
- **Volle breedte vanaf km 895.500 tot km 907.000**  *Schuilmiddel*  is toegestaan voor zover gelegen in de gemeente Druten en Neder-Betuwe, met uitzondering van de kribben.
- **Rechteroever tussen km 890.635 en km 895.500** onder Valburg en Zetten . (HSV De Rietvoorn, Elst Gld).
- **Tussen km 912.900 en km 915.710** (THC Rivierenland) met uitzondering van De Strang onder Echteld en de Haven van Tiel. 
- **Vanaf de lijn gaan krib km 915.565 (linkeroever) naar krib 915.710 (rechteroever) tot de lijn van krib 918.475 (linkeroever) naar krib 918.400 (rechteroever).** 
- **Vanaf de lijn bovenwaarts getrokken uit de as van krib km 918.475, linkeroever, in de rechte richting naar de as van de krib 918.380, rechteroever, tot benedenwaarts aan de lijn van krib km 921.360 linkeroever, in rechte richting naar de krib km 921.365 op de rechteroever.** (HF Midden Nederland). 
- **Het 'Rossumse' viswater** de linkeroever vanaf de rivier de Waal, tot de Rijksdijk van de sluis te St. Andries van de scheiding Heerewaarden-Rossum, buiten de dijk stroomafwaarts tot de scheiding Rossum-Hurwenen en gerekend de noordoever, de scheiding van Heesselt-Varik tot de scheiding Heesselt- Opijnen (km 924 tot km 929), met uitzondering van de haver der Heesseltse steenfabriek. (THC Rivierenland). 
- **Van de lijn, gaande van km 931.400 (rechteroever/ noordzijde) naar km 932.000 (linkeroever/ zuidzijde) tot km. 951.000** m.u.v. het veerslob te Gameren, het veerslob te Tuil en de volle breedte tussen km 934.390 tot 936.000. (Sportvisserij Zuidwest NL). 



**Boven Merwede** (Gemeente Gorinchem)   *schuilmiddel toegestaan op de rechter (noord)oever.*

Gehele breedte, inclusief de havens aan de noorden zuidoever.

Oostelijke begrenzing: De lijn in het midden van de voormalige sluis te Dalem en

het midden van de invaart van het Oudendijkse Gat (deze lijn loopt ongeveer

gelijk aan km. 953.700) Westelijke begrenzing: De lijn getrokken tussen de toren

van Schelluinen en de betonnen paal (Gorinchemse verrechten) aan de

zuidoever (deze lijn loopt nagenoeg gelijk met km. 958).

## Maas

### De rechter oever:

- Van km 182.800 tot de grensscheiding Batenburg/Appeltern km 188.275 (m.u.v. het haventje te Batenburg). (HSV Altijd Tevreden te Wijchen)   
- Van de Batenburgse grens km 188.275 tot het Megense veer km 192.500 (HSV De Maasstroom te Appeltern) 
- Van de ingang van de dode Maasarm km 211.800 tot km 218.500 te Hedel (HSV De Oude Maas te Kerkdriel).

### De linker oever:

- Van de spoorbrug Ravenstein km 182.800 tot km 185.600 bij Demen (HSV Altijd Tevreden te Wijchen)  

### Maasarm (dode) bij Alem

- Vanaf de Maas tot de sluis te St. Andries, inclusief Schanse Gat (Sportvisserij Zuidwest Nederland)  
- Zuidelijke en Noordelijke Toeleidingskanaal naar de sluis (Sportvisserij Zuidwest Nederland)  
- Gedeelte vanaf km 10.610 tot aan de Jan Klingeweg. Visrechthebbenden: noordzijde (HSV de Fint te Rossum); zuidzijde (HSV de Alver te Alem).
- Gedeelte vanaf de Jan Klingeweg tot aan de zandafgraving. Visrechthebbenden: zijarm bij Alem, (HSV de Alver te Alem); overige, (HSV De Oude Maas te Kerkdriel).
- Vanaf de zandafgraving tot aan de Maas (Sportvisserij Zuidwest Nederland)  

## Amsterdam-Rijnkanaal

**Voorhaven**   oostelijke oever nabij Rijswijk (HSV 't Snoekje te Maurik).

**Voorhaven** westelijke oever nabij Rijswijk Ravenswaaijse zijde (HSV De Rietvoorn Beusichem).

**Vanaf de Prinses Marijkesluis te Rijswijk tot de Maurikse Wetering** (HSV De Rietvoorn te Beusichem).

**Vanaf de Maurikse Wetering tot de Bernardsluis**   (THC Rivierenland)

**Voorhaven**   tussen Bernardsluis en de Waal (THC Rivierenland).

**Insteekhaven**   bij Groot Industrieterrein te Tiel (THC Rivierenland)

*In de Insteekhaven mag uitsluitend grond van de Gemeente Tiel worden betreden. Gronden van de Firma Glaverbel Nederland mogen niet worden belopen.*

### **Maas-Waalkanaal** (NHV De Voorn te Nijmegen)

- Vanaf de uitmonding van de Maas km 165.700 tot 75m van de sluis te Heumen.
- Vanaf 50m uit het eind van de binnenhoofden van de sluis te Heumen tot 300m uit het eind van de binnenhoofden van de sluis te Weurt.
- Vanaf 450m uit het uiteinde van de sluis te Weurt tot een rechte lijn aan de Waalzijde getrokken van de bovenzijde van de haven (steenbezetting) ter hoogte van de middelbare rivierstand.

### **Looprecht langs het Maas-Waalkanaal (totale lengte 18 km)**

- Van de uitmonding van de Maas km 165.700 tot 75m van de sluis te Heumen.
- Beide oevers van hm 20 tot hm 110 m.u.v. oevergedeelten waar werk in uitvoering is.

### **Merwedekanaal**

- De Buitenhaven te Vianen tot aan de Buitensluishoofd van de Grote Sluis (HSV De Reiger te Vianen).
- Onder de gemeente Vijfheerenlanden, vanaf de binnenfront van het benedensluishoofd van de Grote Sluis en het zuideneinde van de haven in de gemeente Vianen tot de draaibrug te Zwaanskuiken (Heicoppersteeg) onder de gemeente Vijfheerenlanden. (HSV De Reiger te Vianen).
- Vanaf de Bullekeslaan te Gorinchem tot de Bazelbrug aan de Zijlkade te Hoogblokland incl. Zederikkanaal te Arkel (HSV Gorinchem).
- Vanaf de Bazelbrug aan de Zijlkade te Hoogblokland tot de draaibrug te Zwaanskuiken (Heicoppersteeg onder de gemeente Vijfheerenlanden. (HSV De Karper Meerkerk).

### **Let op:**

- Looprecht voor het Merwedekanaal westzijde vanaf km 14.750, Bazelbrug tot km 17.350, terrein Beton Arkel met uitzondering van het terrein van de fa. Van Kessel en vanaf km 18.300, opslagterrein RWS te Arkel, tot landtong in Merwedekanaal Gorinchem.
- Merwedekanaal/ Zederikkanaal in gemeente Molenlanden aan de oostzijde van km 14.500 (Bazelbrug) tot km 18.950, Dam te Arkel.
- Merwedekanaal oostzijde van km 18250 (Rijksstraatwegbrug Arkel) tot km 23.000 (= Grote Sluis Gorinchem).
- Merwedekanaal westzijde, de oostkant van de landtong te Gorinchem;
- Vanaf de Meerkerksebrug tot de afsluitboom (tegenover het gemaal de Wildt, uitlaat De Huibert).

**Kanaal van Steenenhoek**    vanaf de Bullekeslaan in Gorinchem tot aan het oude stoomgemaal onder de gemeente Hardinxveld-Giessendam.



## RECREATIEPLASSEN

Voor deze wateren gelden de volgende voorwaarden:

- *Kijk op [www.visplanner.nl](http://www.visplanner.nl) of de VISplanner app voor kaartjes per gebied met daarop de aangewezen visoevers en seizoensbeperkingen.*
- *Vissen vanaf de campingterreinen e.d. is toegestaan wanneer hiervoor toestemming is verkregen van de terreineigenaren.*
- *Gebruik van gemotoriseerde vaartuigen is alleen toegestaan in de Gouden Ham, Rhederlaag, Eiland van Maurik en Mookerplas.*

### Leisurelands

1. Rhederlaag   
2. De Berendonck    *het is verboden te vissen, of lijnen uit te leggen, direct voor de Thermen Berendonck. Zie kaartje [www.visplanner.nl](http://www.visplanner.nl), dit gedeelte is niet ingekleurd.*
3. De Mookerplas   *er mag niet gevist worden in de botenhavens.*
4. De Groene Heuvels   
5. Het Wylerbergmeer   
6. Stroombroek   
7. 't Hilgelo   
8. Nevelhorst   
9. Hambroek   

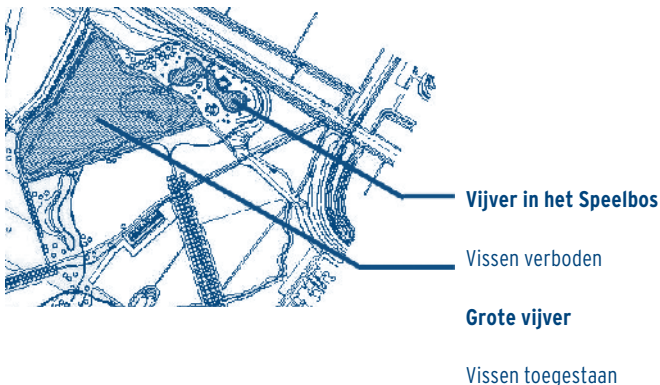
### Uit@waarde bv.

1. **Strandpark Slijk Ewijk**    (beide plassen)
2. **Rijkerswoerdse plassen**    *er mag niet vanaf de eilanden gevist worden en op de natuurlijk ingerichte oever in de zuidoostelijke hoek mag niet gevist worden. Nachtvissen niet toegestaan in mei, juni, juli, augustus en september.*
3. **De Gouden Ham**    *Er mag niet gevist worden in de botenhavens. Nachtvissen niet toegestaan in mei, juni, juli, augustus en september.*
4. **De Meent**   
5. **Het Eiland van Maurik**   (HSV Het Snoekje te Maurik) De Dode Rivierarm, vanaf km 921.480 tot aan de kruising met de Neder-Rijn nabij km 924.730.

Let op: *er geldt geen automatisch looprecht op campings De Loswal te Maurik en het Eiland van Maurik, hier is toestemming nodig van de camping eigenaren.*

## Recreatieplas "Horsterpark" te Duiven

(HSV De Graskarper Duiven)



De recreatieplas is gelegen tussen Westervoort en Duiven. Parkeren op de daarvoor bestemde parkeerplaats, deze is gelegen nabij de plas en bereikbaar via de Heilweg net buiten de gemeentegrens van Westervoort.

- *Tijdens het karpervissen is het gebruik van een onthaakmat en een groot landingsnet van minimaal 1m breed en 1m diep verplicht.*
- *Gevangen snoek en karper dient direct in hetzelfde water te worden teruggezet.*
- *Gebruik van boten en/of andere vaartuigen is verboden.*
- *Vissen in de vijver in het speelbos is verboden.*

Een 3e hengelvergunning voor het Horsterpark is te verkrijgen bij HSV de Graskarper te Duiven ([www.graskarper.nl](http://www.graskarper.nl) onder vergunningen).

- *Het gebruik van een bewaarzak is verboden.*
- *Nachtvissen is niet toegestaan.*
- *Er mag niet vanaf het eiland in het Horsterpark gevist worden.*
- *Het vissen met een 3e hengel is alleen toegestaan, indien men in het bezit is van een 3e hengel-vergunning van HSV de Graskarper. De 3e hengel-vergunning is verkrijgbaar bij HSV de Graskarper: [www.graskarper.nl](http://www.graskarper.nl) onder Vergunningen. NB: Een sticker op de VISpas met een Derde Hengeltoestemming is hier niet geldig.*

Slingeplas   

## WATEREN PER GEMEENTE

### GEMEENTE AALTEN

Keizersbeek    inclusief Ziegenbeek en Ormelbeek.

Schaarsbeek 

## Pieriksbeek

Boven Slinge / Bielheimerbeek   

Reductiereservoir van de Boven Slinge 

Vijver industrieterrein 't Broek in Aalten gelegen tussen Spinnerij en Zomerweg.

Vijvers gelegen in wijk 't Slaa in Aalten.

Sloten buitengebied Aalten 

---

## GEMEENTE ARNHEM

Pleyhaven / Akzohaven 

Haven van Coers 

Geul gelegen aan de Neder-Rijn tegenover de Nieuwe Haven / Akzo  

Hoefijzerkolk aan de Drielsedijk

- *Er mag niet gevist worden in de weilanden waar op dat moment vee rondloopt.*
- *Er mogen geen schuilmiddelen geplaatst worden.*
- *Vissen in het weiland waar het water omheen ligt is niet toegestaan (binnenring).*

### Alle stadswateren in Arnhem

*M.u.v. de parken Zijpendaal, Westerveld, Sonsbeek, Singelpark, Klarenbeek, Angerenstein, Sacre Coeur, parkvijver Presikhaaf, Zuidzijde Immerlooplas, Zuidzijde De Wheme, vijver stadsboerderij "De Korenmaat", Meinerswijk, Voorburgse kolk, vijver aan de Dennenweg, Westzijde zandwinplas Minervasingel Schuiftgraaf.*

---

## GEMEENTE BERG EN DAL

Het Meertje    vanaf Nijmegen tot de Duitse grens.

Ooijische Graaf    vanaf toegangsweg Kon.Julianalaan nr. 94 tot aan einde bij de Erlecomsweg aan de Duffeltdijk.

Driehoekige vijver aan de Mies in Groesbeek 

De Leigraaf en de Groesbeek bij Horst  

---

## GEMEENTE BERKELLAND

Alle wateren gelegen in de bebouwde kom van Neede, Borculo, Ruurlo en Eibergen. *Met uitzondering van de grachten en waterpartijen bij "Huize De Kamp" in Neede en "Huize Ruurlo" en de vijvers gelegen in Borculo tussen Elbrinksvonder, Heure en De Hofvoogd.*

Groenlose Slinge   

Meibeek 

Leerinkbeek 

Bolksbeek   

---

## GEMEENTE BEUNINGEN

Alle in eigendom van de **gemeente Beuningen** zijnde **wateren binnen de gemeentegrenzen**. *Met uitzondering van het water aan de Goudwerf, het water aan de ARN-park aan de Nieuwe Piecklaan en het water nabij de hoek Den*

Balmerd / Tempelstraat. Voor het vissen in de eerste 2 uitgezonderde wateren heeft men toestemming nodig van de hengelsportvereniging.

**Loenensche Well** (HSV De Loenensche Well - Ewijk)

- Bij wedstrijden verzoeken de benodigde ruimte vrij te houden en aanwijzingen van de organisatie op te volgen.
- A.P.V Beuningen geldt ook voor dit viswater. (Algemene Plaatselijke Verordening).

---

## GEMEENTE BRONCKHORST

**Stroomkanaal van Hackfort**    *het is verboden te vissen tussen de twee bruggen bij de Vierakkersstraatweg. Voor exacte aanduiding zie VISplanner.*

**Lindense Laak** 

**Vijver Biesterveld te Vorden**

**Hengelosebeek** 

**Oude IJsselarm** Laag-Keppel westelijk van de Dorpsstraat.

*Vissen vanuit een bootje voor de aanwezige woonboten is niet toegestaan.*

**Van Heeckerenbeek**    en uitwaterende watergangen

**Baakse Beek**   

*Met uitzondering van:*

- Het landgoed "De Wierse" te Vorden/Ruurlo.
- Het landgoed "Hackfort" te Vorden.

**Veengoot**   

*Met uitzondering van:*

- De poel gelegen ten zuiden van de Petersdijk.
- Het landgoed "Hackfort" te Vorden.
- De brug Deldenseweg te Vorden + 500 meter stroomopwaarts.

**Groote Beek**    **Wittebrinkse beek en Zelhense beek** + uitwaterende watergangen, ten noorden o.a. Kleine Beek, Hengelose Beek deels, Heidenbroekse Vloed, Vloedbeek, Halsche Vloed en zuidelijk o.a. Olburgse wetering, Luursche Laak, Dremptse wetering, Rode Beek, Hummelose Beek en Leigraaf.

**Vierakkerselaak** 

**De Weppel** in Hummelo

---

## GEMEENTE BUREN

**Polderwater Neder-Betuwe**   

Alle watergangen in de polder Neder-Betuwe tussen de lijn Kesteren - Ochten tot aan de lijn Tiel - Buren - Culemborg. *Met uitzondering van de Ravenswaaijse Wetering, vanaf de duiker onder de Rijswijkse Veldweg tot aan de uitmonding van de Maurikse Weteringen van de Maurikse Wetering tot aan de stadsgracht te Buren. Alleen de watergangen die bereikbaar zijn vanaf de openbare weg mogen worden bevist.*

**Geul aan de Rijnbandijk ten westen van de Oude Rijn**   

**Polderwater Culemborgerwaard** (Stichting Combivis C.B.B), zie gemeente West Betuwe.

### **Oude Rijn van Marsdijk tot de Nederrijn**

**Maurikse wetering** vanaf brug Achtmorgenstraat tot Nieuweweg (E.C.H.V. Culemborg).

**Afgesloten Put op het Recreatiegebied Eiland van Maurik**   gelegen aan de noordoostelijke zijde van Maurik (HSV Het Snoekje Maurik).

- *Het is verboden zich met een boot op de afgesloten put te bevinden.*
- *Parkeren alleen toegestaan op het parkeerterrein van H.S.V. Het Snoekje Maurik.*

**Vijvers in het park rondom het gemeentehuis in Maurik**

**Vijvers rondom verzorgingshuis "De Valentijn" in Maurik**

**Vijvers op het bedrijventerrein Doejenburg in Maurik**

---

## **GEMEENTE CULEMBORG**

**Polderwater Culemborgerwaard** (Stichting Combivis C.B.B), zie gemeente West Betuwe.

---

## **GEMEENTE DOESBURG**

**Water langs de Koppelweg** 

**De vroegere loop van de Oude IJssel te Doesburg**    (vanaf de duikerinlaat in de loop tot de afdamming bij de huidige loop met inbegrip van een afgesneden bocht, lopend om het wilgenbosje dat eigendom is van het waterschap).

Nachtvissen alleen toegestaan:

- *Tussen de Koppelweg en brug Looiersweg*
- *Noordelijke oever achter het Zwembad Den Helder tot het begin van het natuurgebied.*
- *Zuidelijke oever langs de weg Den Helder*

**Broekhuizerwater**    (voorkant open) en uitwaterende watergangen, o.a. Hoge Leiding, Wehlse Beek, Didamse Leigraaf.

**Twee vijvers aan de Didamseweg**    N338 te Doesburg (voorkant open).

---

## **GEMEENTE DOETINCHEM**

**Bielheimerbeek**  

**Akkermansbeek** 

**Stadswateren Doetinchem**



- Vijver Beukenhage
- Kennedy vijver
- Kapperskolk
- Vijver Onstein / Ampsen
- Vijver Boekweidreef / Koriander- Belderstraat
- Veldvijvers Kruidenlaan, 7 stuks

- Vijvers Liemersweg
- Vijver Esdoornlaan
- Alle wateren gelegen in de wijk Dichteren. *In de wijk Dichteren mag niet langere tijd (ca. een uur) gevestigd worden in het directe uitzicht vanuit woningen.*
- Vijvers Verheulsweiden   

**Wehl** de vijver aan de Esdoornlaan / Dennendreef.

---

## GEMEENTE DRUTEN

**De Nieuwe wetering**    (m.u.v. het gedeelte gemaal Bloemers, tot het bruggetje aan de Batenburgsestraat).

**Broeksche Leigraaf**   

**Blauwe wetering**   

**Leeuwense wetering**   

**Zijwetering Broeksche Leigraaf Molenhoek**    ten zuiden van en evenwijdig aan de Broeksche Leigraaf ter hoogte van Molenhoek.

**Grindgat**    in gebied Afferdense en Deestse waarden ten zuiden van de Waal tussen Deest en Druten (HSV Deest). *Voor de nevengeul geldt een invaarverbod ingesteld door Rijkswaterstaat. Dag ontheffingen op dit verbod worden uitgegeven door Hengelsportvereniging Deest (HSV Deest). Meer informatie omtrent deze ontheffing kunt u vinden op de website van HSV Deest.*

**Strangen Deest**    Buitendijks in uiterwaard, bereikbaar via noordelijke richting in Grote Straat te Deest (HSV Deest).

**Singel langs Van Heemstraweg in Druten**

**Wateren gelegen tussen de Hansekamp/Boslaan en Scharenburgsestraat**

**Water gelegen aan De Tolboom / Schriksestraat in Afferden**

---

## GEMEENTE DUIVEN

**Wijde Wetering**    en uitwaterende watergangen, o.a. Nieuwgraafsche wetering.

**Zevenaarse wetering**    en uitwaterende watergangen tot Jezuitenwaai.

---

## GEMEENTE GORINCHEM

**Singel gelegen tussen de Kleine en Grote Schelluinsekade**

**De twee visputten aan de Hoogbloklandseweg 6a te Hoogblokland**

(HSV 't Stekelbaarsje te Arkel)

*Voorwaarden:*

- *Wedstrijden kunnen alleen georganiseerd met toestemming van de vereniging.*
- *Tijdens wedstrijden van 't Stekelbaarsje zijn de putten voor gastvissers gesloten. (zie website van de vereniging)*
- *Nachtvissen verboden.*
- *Zinkvissen verboden en leefnet verboden.*
- *Grote put: Vissers met een VISpas anders dan die van HSV 't Stekelbaarsje mogen alleen vissen met een vaste hengel van ten hoogste 11,5 m lang.*
- *Kleine put: Vissers met een VISpas anders dan die van HSV 't Stekelbaarsje*

*mogen alleen vissen met (werp)hengel voorzien van een dobber, waarbij hengel + gebruikt tuig samen maximaal 10 m lang zijn.*

- *Weerhaakloze haak is voor iedereen verplicht, onthaakmat aanbevolen.*

**De sloten aan weerszijden van Rijksweg 15** onder Vuren, Herwijnen, Gellicum en Deil, tussen km 79 en km 113 zijnde vanaf de Linge tot Rijksweg 2.

Ministerie van Economische Zaken   

HSV Gorinchem:

Alle tot de gemeente **Gorinchem** behorende **watergangen, singels en sierwateren** - voor zover deze vanaf de openbare weg te bereiken zijn - **met uitzondering van** *het Dalemse Wiel, de Lingehaven, de waterpartij Lindelaantje en de Vliet, de Schelluinsevliet vanaf de spoorwegovergang Banneweg tot aan het viaduct van de Rijksweg over de Bataafskade, het Zwanenwater, het Paardenwater, het privéwiel fam.van Vliet, het grote Wiel en het kleine Wiel.*

---

### GEMEENTE LINGEWAARD

**Water aan de voet van de dijk langs de Melkweg bij Huissen**  

**Watergang aan de oostzijde van de Kampsestraat / Broekakkers**  

**Watergang tussen Kampsestraat en Patrouillepad zuid**  

**Watergang ten westen van Patrouillepad zuid**  

**Waterpartijen aan Het Kampsepad Noord en Expeditiedreef**  

**Verbrede uitmonding van de Haalderense Zeeg naar de Linge**  

---

### GEMEENTE LOCHEM

**Twentekanaal**    (Sportvisserij Oost-Nederland)

**Bolksbeek**  

**Grote waterleiding naar onderleider Berkel** 

**Eefsebeek** 

**Barchemse Veengoot** 

**Nettelhorsterlaak** 

---

### GEMEENTE MAASDRIEL

**De Zandmeren**  te Kerkdriel (HSV De Oude Maas Kerkdriel).

**De Capreton**   (Beheerseenheid Bommelerwaard)

**De Hoofdwatering**   (Beheerseenheid Bommelerwaard)

Al het **polderwater in Bommelerwaard**  met uitzondering van de Drielse Wetering, Lieskampen en De Rampert (Beheerseenheid Bommelerwaard).

---

### GEMEENTE MONTFERLAND

**Rondweg, Grote wetering, Vethuizensche wetering, Reefsche wetering** 

**Polderwater de Liemers** 

**Vijver Laakweg te Azewijn**

**Didam** alle wateren in de bebouwde kom inclusief de retentievijver aan de Kollenburgweg.

**Didamse wetering**    en uitwaterende watergangen o.a. Hengelder Leigraaf, Angerlosche Wetering.

## GEMEENTE NEDER-BETUWE

**Polderwater Neder-Betuwe**   zie gemeente Buren.

**Watergang gelegen aan De Vlasman in Dodewaard**

**Dodewaard**   watergang gelegen tussen de Leigraafseweg en de A15.

**De Strang**   aan de Waalbanddijk te Dodewaard tussen ca. de Groenes-  
traat en de Kerkstraat (kadastraal bekend gemeente Neder-Betuwe, sectie D,  
nummer 480).

---

## GEMEENTE NIJMEGEN

**Stadswateren Nijmegen** alle wateren in de stadskern van Nijmegen ten zuiden van de Waal.

*Met uitzondering van de vijvers in het Kronenburgerpark, vijver bij de Tarweweg en de vijver tussen de Weezenhof en de Staddijk.*

*Nachtvissen met schuilmiddel met de landelijke NachtVIStoestemming is toegestaan in:*

- *De vijvers gelegen tussen de Winkelsteegseweg en de Vossendijk (beter bekend als Sint Jan)*  
- *De vijvers aan de zuidzijde van de Staddijk (beter bekend als Park Staddijk)*  
- *De vijvers tussen de Ypenbroekweg en de Smallesteeg gelegen aan de Weijbroekweg (alleen te bevissen vanaf de zuidzijde, industriekant).*  

**Oostelijke vijver Bijsterhuizen**   gelegen tegen de A73 / Nieuwe Wetering.

**Watergang rondom Colmarstraat en watergang Bellefleurstraat / Weefgewichtstraat**

**Vijver aan de Irene Vorrinkstraat.** *Vissen alleen toegestaan vanaf de verharde kade, vissen vanaf de grasoevers is verboden. Vissen alleen toestaan tussen 08.00 uur en 20.00 uur.*

**Spiegelwaal / Nevengeul Lent**  

**Nieuwe Wetering-Tochtsloot**   ten oosten van en zuidelijk langs de A73 tot Westerkanaaldijk incl. zijtak Wijchenseweg (N236) tot Westkanaaldijk.

---

## GEMEENTE OOST GELRE

**Groenlo** vijver tussen de Rondweg N319 en de Botterpeterweg.

**Baakse Beek**   

**Veengoot**   

**Vijver aan de Oude Borculoseweg**

**Vijver tussen N18 en Nieuwendijk bij Lichtenvoorde**   

**Zilverbeek, Vragenderbeek, Flierbeek, Nieuwe beek**

---

## GEMEENTE OUDE IJSSELSTREEK

**Groote wetering, Vethuizensche wetering, Reefsche wetering** 



**Boven Slinge / Bielheimerbeek**   

**Langesloot** 

**Akkermansbeek** 

**Bergerslagbeek** 

**Het Grensgedeelte van de Kleefse Graaf** 

**Gendingen** wateren gelegen aan de Touwslagersbaan en de Haverkamp.

**Uift** wateren gelegen aan de Boogschutter te Uift, de Wega, de Slingestraat, de Dinkelstraat, de Maasstraat en nabij het winkelcentrum De Blenk.

De watergangen en vijvers gelegen op industrieterrein De Rieze.

**Varsseveld** de vijver achter Firma Kramp / Hofshuus (parkeren aan einde Leemscherweg). Vijver tussen de Markeweg en Frankenweg, vijver ten noorden van de Guldenweg.

**Uiftse beek** 

**Keizersbeek**    inclusief Ziegenbeek en Ormelbeek.

**Sloten tussen Varsseveld en Gaanderen** 

**Zwarte beek** 

**Hettergraaf** 

**'t Hoge Venne** (HSV 't Hoge Venne)

Gelegen aan de Hogeweg te Heelweg.

- *Vissen is toegestaan van 5.00 uur tot 23.30 uur, in de tussenliggende periode is het niet toegestaan op het terrein aanwezig te zijn.*
- *Het is verboden zich in of op het water te bevinden.*
- *Alle gevangen vis dient in hetzelfde water te worden teruggezet.*
- *Snoek dient onmiddellijk teruggezet te worden in hetzelfde water.*
- *Fietsen en bromfietsen verplicht bij de ingang plaatsen, auto's op de parkeerplaatsen.*

---

## GEMEENTE OVERBETUWE

**Wetering**   gelegen langs de **Heterensestraat** te Heteren.

**Wetering**   gelegen langs de **Polderstraat** te Heteren.

**Watergang op Industrieterrein Heteren**   tussen de N837 en de McDonalds.

**Eldense Zeeg en Verloren Zeeg**  

---

## GEMEENTE RHEDEN

**De Vijver in Velp** ingesloten door de Overbeeklaan en de Vijverlaan

**De wateren op bedrijventerrein de Beemd** gelegen aan de oostzijde van het Velperbroekcircuit. 

---

## GEMEENTE TIEL

**Polderwater van de Tielerwaard, zie gemeente West Betuwe**   .

**Wateren industrieterrein Medel**    Gelegen tussen de Linge en de A15 m.u.v. de grote plas aan De Diepert/ Medelsestraat.

#### GEMEENTE VIJFHEERENLANDEN

#### POLDERWATEREN VIJFHEERENLANDEN

- **Water langs Langesteinseweg**
- **Polderwater Nieuwland**; gelegen langs de Smalzijde, Breezijde, de Geerweg en de Lange Schenkel.
- **De Watergang ten zuiden van de Rietveldse Achterdijk** tot de brug van de Tiendweg naar de Gravinneweg in de verenigde polders Kedichem - Oosterwijk.
- **De Voorwetering westzijde van Lakerveld** vanaf de Veldweg tot aan bebouwing Meerkerk.
- **De Steegsewetering** zuidelijk van de Heicoppersteeg vanaf Lakerveld tot aan de hoek Kortekade, de Wetering ten noorden tot aan de bebouwing en de Middelwetering langs de Bastaardkade.
- **De Nederboeicopper Voorwetering** vanaf het Merwedekanaal tot aan de Zijkade aan de noordzijde van de Hei- en Boeicopseweg.
- **De Beneden en midden Huibert.**
- **Wateren gelegen in polder Blommendaal en langs de Hazelaarssingel en Burggraaf.**
- **Wateren ten zuiden van de bordenweg en het noordelijk deel van de kleine Vliet.**
- **Wateren langs Noordelosekade en noordzijde (kaaiwetering).**
- **Water ten noorden van de Tiendweg.**
- **Overcopperwetering (gedeeltelijk)** gelegen langs de Hei- en Boeicopseweg in de polder Overboeicop.
- **De singels Leerdam-Noord** kadastraal bekend sectie C nr. 2457. *Er mag slechts worden gevist met één hengel en aangewezen aassoorten.*
- **Langs Recht van ter Leede en Molenlaan** sectie C nrs. 2551 en 2554.
- **Langs Ooievaarlaan** sectie C nr. 2576.
- **Langs Hazeleger** sectie C nr. 2578.
- **Langs Frans L. Blomlaan en Drossaardlaan** sectie C nrs. 2225 en 2548.
- **Langs Loosdorp en Van Leyeburgstraat** sectie C nr. 2528.
- **Wieltje van Collée** sectie B nr. 9052.
- **Esdoornstraat** sectie D nrs. 235, 343, 303, 312 en 236.
- **De Nieuwe Vliet, de Beneden en midden Huibert, de Overboeicopperwetering** (gedeeltelijk), gelegen langs de Hei- en Boeicopseweg in de polder Overboeicop.
- **De Wetering langs de Geerdijk, de Korte Schenkel** en ten zuiden van Recht van te Leede.
- **De Kortgerechtse Voorwetering** langs de Schaikseweg en de Pijpsloot ten zuiden van de Donkere kade.
- **De Voorvliet** langs de Loosdorpse Weg tot 50 meter uit het gemaal.
- **De Wetering langs de Loosdorpse Weg.**

- **De Wetering ten zuiden en noorden van de Bruinixdeelsekade.**
- **De Achterdijkwetering** vanaf de Koenderseweg tot aan de Rietveldse Achterdijk.
- **De Nieuwe Boezem** vanaf het gemaal tot de brug naar de Gravinneweg.
- **De Hooglandse Wetering** langs de Tiendweg.
- **De Broekgraaf** ten zuiden van de Nieuweweg langs het wandelpad en recreatieveld en op de kruising met de Koenderseweg.
- **De Boezem langs de Hooglandse Tiendweg en de Laaglandse Wetering**, beide in De verenigde polders Kedichem - Oosterwijk.
- **De Voorwetering Hoogeind** ten noorden van de Hoogeindseweg vanaf de Schaikseweg tot aan de Molenvliet.
- **Watergang aan de voet van de dijk bij Everdingen.**
- **De Oude Zederik** onder Vianen, vanaf de Buitenlandspoort tot aan het Merwedekanaal in de polder onder Vianen.
- **De Biezenwetering**, vanaf het Merwedekanaal tot aan de Vogelenzangseweg in de polder onder Hagenstein.
- **De Achterwetering** in de polder Autena, langs de Bolgerijsekade vanaf de Graaf Huibertlaan voor zover de openbaarheid strekt.
- **De Bolgerijse Achterwetering** ten zuiden van de Bolgerijse-kade vanaf de A2 tot aan de A27 in de polder Bolgerijen.
- **De Autenase Achterwetering** ten noorden van de Bolgerijsekade vanaf de A27 tot aan de Kostverlorenweg in de polder Autena.
- **De Autenase Achterwetering** vanaf de A2 tot aan het Merwedekanaal in de polder Autena.
- **De Bolgerijse Voorwetering** langs de Achterboeicopperkade in de polder Bolgerijen.
- **De Bolgerijse Voorwetering** langs de Zijderveldselaan in de polder Bolgerijen.
- **De Bolgerijse Voorwetering** vanaf de A2 tot aan het Merwedekanaal in de polder Bolgerijen.

*Voorwaarden: Het is niet toegestaan om anders dan van de openbare weg in genoemde wateren te vissen, tenzij men schriftelijke toestemming heeft om aangrenzende landerijen en graskaden te mogen betreden.*

## GEMEENTE WEST BETUWE

### **Polderwater Culembergerwaard (Stichting Combivis C.B.B.)**

De A-watergangen en wielen van het Polderdistrict Tieler- en Culembergerwaarden, gelegen ten noorden van de Linge en ten zuiden van de Lek. Westelijk begrensd door de Diefdijk van Leerdam tot Fort Everdingen. De oostgrens wordt gevormd door de Kornedijk tussen Buurmalsen en Buren, de Aalsdijk van Buren tot Zoelmond en de Schaardijkseweg van Zoelmond tot de Lekdijk nabij Ravenswaaij. (M.u.v. de watergang vanaf de zijverbinding naar de "Oude Horn" tot aan de "Nieuwe Horn" te Acquoy.)

Voorwaarden:

- *Het betreden van aan het viswater grenzende percelen of (gras)kaden, niet zijnde openbare wegen, is verboden.*
- *Er mag niet worden gevestigd zodra ijsvorming optreedt en zolang het water met ijs is bedekt.*
- *Het betreden van kunstwerken ten dienste van de waterhuishouding, zoals sluiskolken, sluizen, gemalen en stuwen is verboden. Tevens is het vissen binnen 75meter van voormelde kunstwerken verboden.*
- *Er mag alleen vanaf de oever worden gevestigd. Gebruik van vaartuigen, in welke vorm dan ook, is verboden.*
- *Vissers die gericht op karpers vissen dienen te allen tijde een onthaakmat en landingsnet bij zich te hebben.*
- *De minimummaat voor snoek is vastgesteld op 60cm en voor snoekbaars op 50cm. Alleen tijdens de wettelijk toegestane periodes mag er per visdag ten hoogste één snoek boven de 60cm of één snoekbaars boven de 50cm worden meegenomen (dus nooit een snoek en een snoekbaars tegelijk).*
- *Gevangen graskarpers dienen onmiddellijk na de vangst op dezelfde plaats te worden teruggezet. Ook het tijdelijk bewaren in een leefnet, bewaarzak, hetzij op andere wijze, is om wat voor reden dan ook verboden.*

### **Boterslootsche Voorvliet en Bloemendaalsche Vliet**

**De Dode Linge** bij Acquoy (HSV De Ruisvoorn te Acquoy).

**De Zandput** te Acquoy (HSV De Ruisvoorn te Acquoy). *Op de Dode Linge te Acquoy mag vanaf de wal worden gevestigd op het stuk vanaf de Linge tot aan de 1e sloot zuidzijde, op het stuk tegenover de NH kerk te Acquoy en vanaf de botensteiger. Op de Zandput te Acquoy ( nr. E) moet men 20 meter uit de oever blijven.*

**De sloten aan weerszijden van Rijksweg 15**   onder Vuren, Herwijnen, Gellicum en Deil, tussen km 79 en km 113 zijnde vanaf de Linge tot Rijksweg 2 (Ministerie van Economische Zaken).

**Wetering gelegen onder Haaften**   tussen km 109.700 en km 115.000 van Rijksweg 15 (Ministerie van Economische Zaken).

**De Veerwiel**  gelegen aan de N484 onder Leerdam.

(LHV De Snoek te Leerdam)

**De Munnikenwiel** (LHV de Snoek-Leerdam)

**De Broekse Uitlaat** (LHV De Snoek te Leerdam)

Uitloop in zuidoever van de Linge van gemaal Vogelswerf (Spijk) tegenover Kedichem, kadastraal bekend gemeente West Betuwe, sectie E, nr 2.

**Let op:** *Uitsluitend de westoever mag worden betreden vanaf het gemaal tot het op de oever aanwezige hekwerk. Vissen is niet toegestaan in de periode van 1 januari t/m 30 juni.*

**Polderwater van de Tielerwaard**  

De A-watergangen, bereikbaar vanaf de openbare weg in de polder Tielerwaard, tussen Tiel en Gorinchem, noordelijk begrensd door de Linge en zuidelijk door de Waal. M.u.v.:

- *Dalem: de watergang tussen het gemaal Constantia Adriana en Spijkseweg.*
- *Hellouw: de watergang langs en tussen de Voorste en Achterste Molen.*
- *Deil: de watergang tussen het gemaal de Vlinder en de provincialeweg.*
- *Wadenoyen: de Molengraaf van de Lingedijk tot de spoorlijn Geldermalsen-Tiel.*
- *Tiel: de watergang van het inlaatgemaal aan de Lingedijk tot de Oude. Tielseweg en tot de spoorlijn Geldermalsen-Tiel.*

**De voormalige Baggergaten onder Heesselt** onder en boven de dam der Noordergeul te Heesselt.

(THC Rivierenland)

*Het is verboden vanuit een boot en/of ander vaartuig te vissen.*

---

**GEMEENTE WEST MAAS EN WAAL**

**Plas aan de Schansedijk**   *Er mag niet gevist worden in de botenhaven. Voor exacte aanduiding zie VISplanner.*

**Watergang langs Van Heemstraweg bij Wamel vanaf de Nieuwe weg tot de Veerweg**

---

**GEMEENTE WESTERVOORT**

**Gat Roelofsen aan de Rijndijk** (vissen alleen aan westzijde) *Nachtvissen is alleen toegestaan met een NachtVISToestemming van HSV De Alver Westervoort.*

**Strangen buitendijks**  gelegen tussen de Rijndijk en Pleijdijk.

**Pleyplas gelegen tussen De Kleine Pley en Veerdam te Westervoort** 

**Watergangen rondom Duiven, Westervoort en Zevenaar**  *voor de ligging zie VISplanner.*

## GEMEENTE WIJCHEN

**De Grenswatergang**   

**Landweier**   

**Nieuwe Wetering**    (m.u.v. het gedeelte gemaal Bloemers, tot 1km ten noorden van het bruggetje Batenburgsestraat).

**Verbindingswetering**   




**Grote Wetering**   

**Blaauwe Wetering**   

**Leeuwense Wetering**   


**Reef Wetering**   

**Niftrikse Wetering**    (m.u.v. van het Wychense Meer)

**Balgoyse Wetering**    en alle overige bij het waterschap Rivierenland in eigendom zijnde zgn. A-watergangen, gelegen in het beheersgebied Groot Maas en Waal.

**Nieuwe Schanse Wetering**    zijarm vanaf de Grote wetering tot monding in

grindgat 60 meter ten zuiden van Berguizen weg te Nieuwe Schans.

**Zijwetering Broeksche Leigraaf Deestersteeg**    ten zuiden van en evenwijdig aan de Broeksche Leigraaf ter hoogte van Deestersteeg.

**Broeksche Leigraaf-Oude Wetering**   

**Wateren gelegen op industrieterrein Bijsterhuizen**    gelegen tussen de A73 en de N326.

**Leursche Leigraaf**   

**Watergang ten zuiden van De Flier in Wijchen**   

**Wetering gelegen aan de Oude Heppert bij Altforst**   

**Wetering gelegen tussen de N329 en Mekkersteeg in Appeltern**     
**Vijver aan de Haselcamp in Horssen**   

**De voormalige linkeroever van de Maas gelegen in de Loonse Waard**   

Vanaf het voetveer of het toenmalige woonhuis van Thoonen te Overlangel tot de Staay te Neerloon. Visrechthebbende Sportvisserij Zuidwest Nederland.

---

## GEMEENTE WINTERSWIJK

**Boldersbeek** 

**Boven Slinge**   

*Let op: Er zijn enkele delen van de Boven Slinge verwijderd omdat de rechten hier niet in het bezit waren van de verhuurder. Zie [www.visplanner.nl](http://www.visplanner.nl) of de app voor de meest recente kaart.*

**Groenlose Slinge**   

**Ratumse Beek**

**Beurzerbeek**   

**Zwanenbroekgraven**  inclusief Stortelersbeek

**Winterswijk** alle wateren in de bebouwde kom met uitzondering van de vijver tegenover restaurant "Weerkomm'n", de vijver bij kruising Venemansweg / Driemarkweg, de vijver gelegen tussen de Magnoliastraat / Bocholtsestraat.

## GEMEENTE ZALTBOMMEL

**Geul van Afgedamde Maas tot Neswaarden**  

**Zuidzijde De Neswaarden te Aalst**   voor begrenzing zie

[www.visplanner.nl](http://www.visplanner.nl) (Sportvisserij Zuidwest Nederland).

**Put Nieuw Tijningenplas te Zaltbommel** (HSV Nieuw Leven te Zaltbommel)

Voor een NachtVISToestemming kan contact worden opgenomen met de vereniging.

## GEMEENTE ZEVENAAR

**Wijde Wetering**    en uitwaterende watergangen, o.a. Nieuwgraafsche wetering.

**Zevenaarse wetering**    en uitwaterende watergangen tot Jezuïtenwaai.

**Didamse wetering**    en uitwaterende watergangen o.a. Hengelder Leigraaf, Angerlosche Wetering.

**Zwalm**   en uitwaterende watergangen. *Nachtvissen alleen toegestaan aan de oostelijke zijde van de zandvang bij Giesbeek* 

**Bevermeer**  *Parkeren niet toegestaan aan de Bevermeerseweg, auto's dienen geparkeerd te worden aan de Koppel aan de westzijde van het Bevermeer.*

**Verbreiding Broekhuizerwater**    naast N338 bij Doesburg

**Watergang plus kolk**  in de polder tegenover Huis Aerdt in Herwen.

---

## GEMEENTE ZUTPHEN

**Wateren in de gemeente Zutphen** (voor zover in beheer van waterschap Rijn en IJssel) *M.u.v. Vijver Staatsliedenkwartier, Vispoortgracht, Hoofdgracht, Pompkanaal, Kerkhofgracht, Slingerbosgracht, Grote Gracht, Industriehaven, Marshaven, Zandgat bij Reesink en de Houthaven. (voor de ligging zie VISplanner).*

## SPORTVISSERIJ ZUIDWEST NEDERLAND

Sportvisserij Zuidwest Nederland

Adres: Biesboschweg 4a, 4924 BB Drimmelen

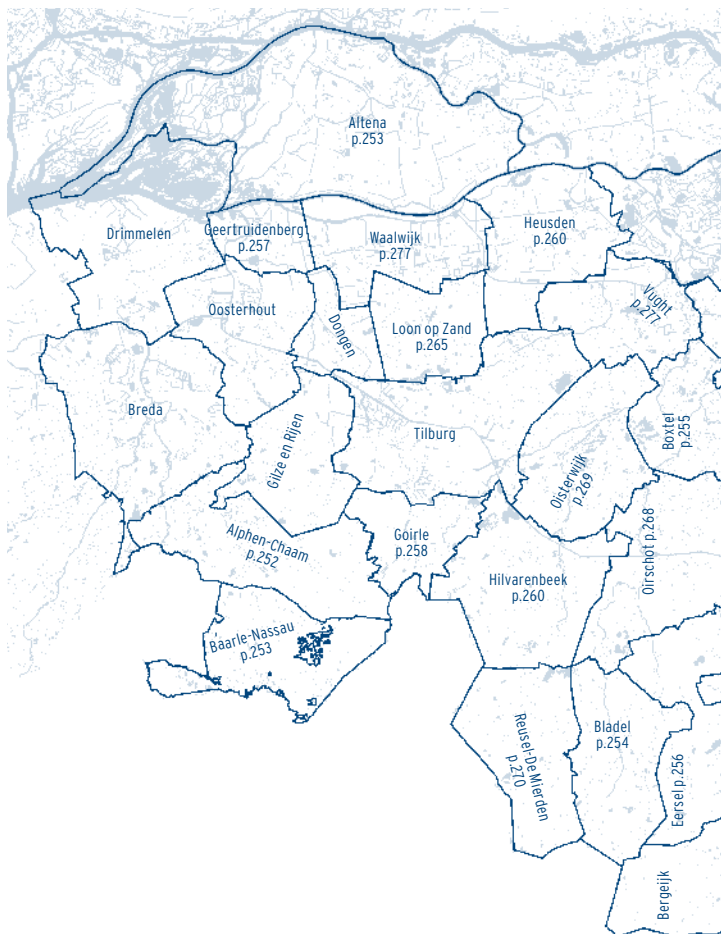
Telefoon: 0162 - 68 72 60

E-mail: [info@sportvisserijzwn.nl](mailto:info@sportvisserijzwn.nl)

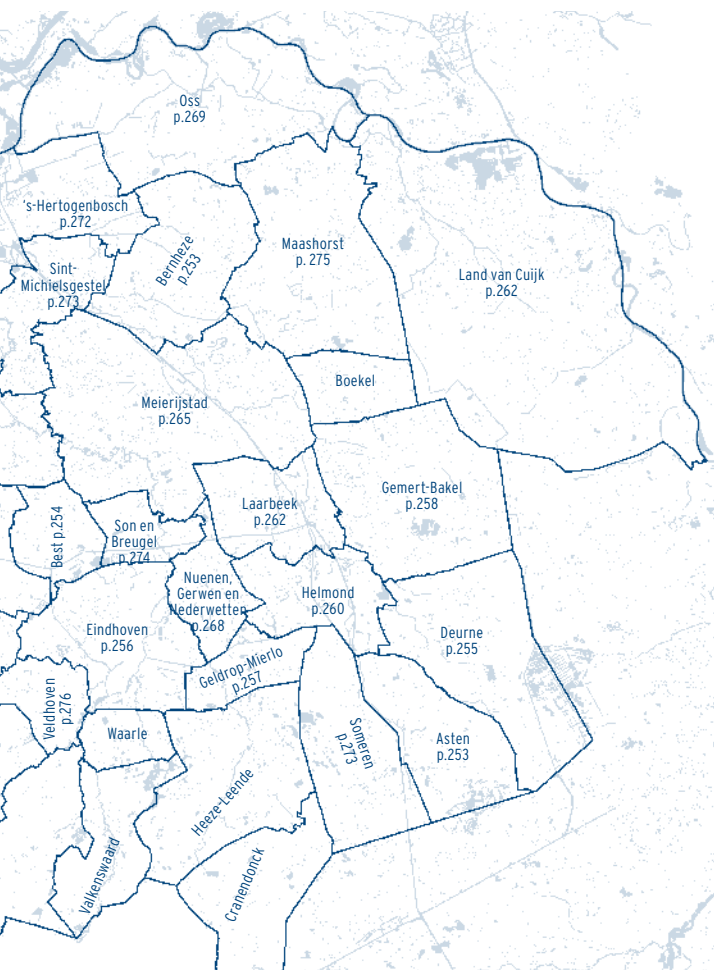
Website: [www.sportvisserijzwn.nl](http://www.sportvisserijzwn.nl)

Regionaal water p. 244

Wateren per gemeente p. 252

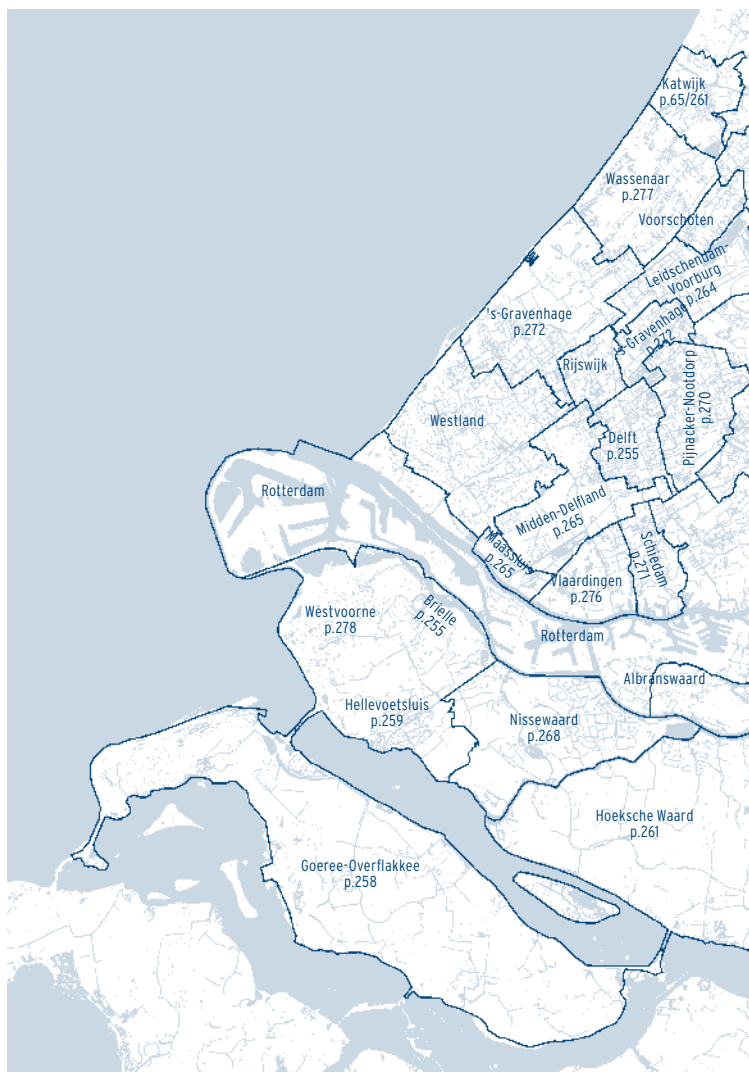


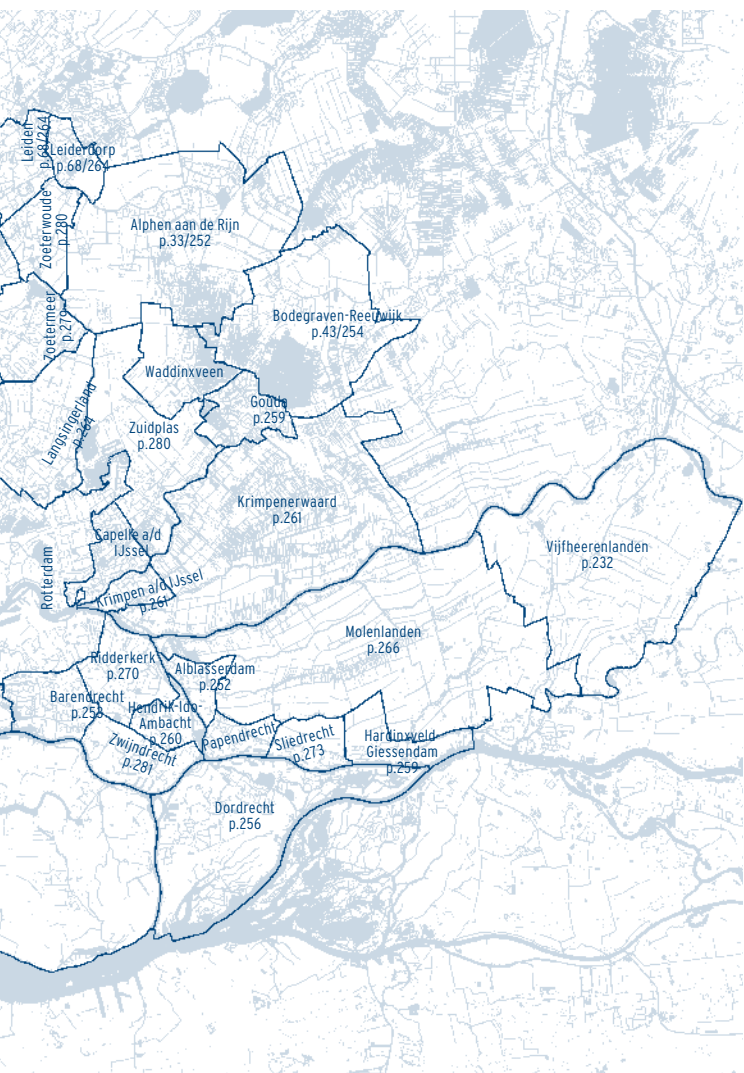












## REGIONAAL WATER

**Aa** vanaf Limburgse grens tot aan gemaal waterschap bij 's-Hertogenbosch

### ALGEMENE VOORWAARDEN WATEREN WATERSCHAP AA EN MAAS:

- *Het is verboden te vissen en aas te presenteren:*
  - a. *Binnen een afstand van 25 m benedenstrooms en 25 m bovenstrooms van stuwen.*
  - b. *Binnen een afstand van 50 m van gemalen.*
  - c. *In vispassages en binnen een afstand van 50 m van de uitstroomopening en 25 m van de instroomopening van vispassages.*
- Het is toegestaan om te lopen over de gronden naar en langs genoemd viswater, voor zover deze gronden eigendom zijn van waterschap Aa en Maas; naar gemalen.

**Aarkanaal**   visrechthebbende: Hengelaarsbond voor Leiden en Omstreken.

#### Afgedamde Maas

- De **rechterhelft** van de rivier de Maas, **vanaf de Nederhemertse Paal tot aan het Heusdens Kanaal**  .
- **Linkerhelft** (zuidzijde), beneden de dam door de Maas tot het veer Nederhemert  .
- **Vanaf het Heusdens Kanaal tot aan de km 239.875** (gemeentegrens Aalburg/Woudrichem)  .
- **Boventoeleidingskanaal (Waalhaven) en Benedentoeleidingskanaal (Maashaven)**   van de Wilhelminasluis te Andel. *Let op: het vissen vanuit vaartuigen is hier verboden!.*

**Amer**    voor zover gelegen in de Gemeente Drimmelen.

**Bathse Spuikanaal**   hier gelden dezelfde aanvullende voorwaarden als voor het **Volkerak**.

**Beatrixkanaal**   

**Beneden-Dommel**   vanaf de Vugterstuw tot aan de syphon onder het Wilhelminakanaal te Son, voor zover eigendom van waterschap De Dommel. Inclusief alle hierop uitmondende watergangen voor zover eigendom van waterschap De Dommel

**Beneden-Merwede**   de linkerhelft (zuidzijde) vanaf km 961.250 tot km 964.500.


**Bergsche Maas** (aansluitend op de Maas, km 226.300), **incl. afwateringskanaal tot aan de Bovenlandsesluis**, (ter hoogte van km 235.000), **de Jachthaven en Stapelloophaven te Heusden, de havens van Genderen, Drongelen, Hagoort, Dussen en de Noorderhaven** van het voormalige Keizersveer    
**Biesbosch**

- **Gehele Brabantse Biesbosch**   uitgezonderd: de kantwateren aan de oostzijde van de Catharinepolder, de polder Hooge Hof en de Deeneplaat.

*Uitgezonderd de binnendijks afgesloten voormalige krekken, gelegen in de zgn. Oost- en Noordwaard.*

- **Dordtse Biesbosch** bestaande uit het **Zuid-Maartensgat** en het **Gat van de Kielen**  
- **Killen en gaten van de Sliedrechtse Biesbosch**   gelegen tussen de Merwede, Nieuwe Merwede en Wantij: **Moldiep, Sionsloot, Kikvorschkil, Helsloot, het boven- en benedentoeleidingskanaal naar de Helsluis** en de **Zoetemelksekil**.
- **Verbindingswateren noord-zuid** tussen Amer en de Biesboschsluis te Werkendam, bestaande uit het **Spijkerboor**, het **Middelste en Bovenste Gat van het Zand**, het **Jeppegat**, het **Nauw van Paulus** en het **Steurgat**  
- **Wateren, killen en gaten in het Aakvlaaigebied**   *de visserij mag uitsluitend plaatsvinden vanuit een vaartuig.*

*Let op: in de afgesloten, niet toegankelijke wateren in de Biesbosch mag niet gevestigd worden.*

**Dintel**    van 100 m ten oosten van de sluizen te Dintelsas met uitzondering van de bij de sluis gelegen en deels als jachthaven ingerichte spuikom tot aan de Mark. Voor zover gelegen in de Gemeente Halderberge.

**Donge en Dongemond** zie gemeente Geertruidenberg.

**Dordtse Kil**  

**Eindhovens Kanaal**    vanaf spoorbrug tot hectometerpaal 76.

Vanaf hectometerpaal 76 tot aansluiting met Zuid-Willemsvaart:

visrechtgebende: Eindhovense HSV.

**Gouwe** en het **Gouwekanaal**  verboden te vissen binnen 30 m van de spoorbruggen en de in de Gouwe en Gouwekanaal uitkomende wijken. Er geldt een meeneemverbod voor alle vissoorten m.u.v. 1 snoekbaars. Visrechtgebenden: HSV GHV - Groene Hart(contactvereniging) en Algemeene Zuid-Hollandsche Hengelaarsbond.

**Grevelingenmeer**   De wettelijke gesloten tijd voor aassoorten in april en mei geldt hier niet.




**Groote Wetering** vanaf gemeentegrens Heesch tot de Zandvang. *Voor de voorwaarden zie Algemene voorwaarden waterschap Aa en Maas onder Aa op p.242.*

**Hartelkanaal**   incl. Dintelhaven en Verlengde Hartelkanaal naar de Maasvlakte. *Het vissen in de buitenvoorhavens van de Voornse Sluis en de kleine Hartelsluis is verboden. Het vissen vanuit de boot is verboden.*

**Haringvliet**   incl. het gedeelte aangeduid als het Vuile Gat. Uitgezonderd is het Ventjagersgaatje.

**Hertogswetering**   vanaf de Raam te Grave tot 50 meter voor de grondduiker in het Burgemeester Deelenkanaal; alsmede vanaf het Ossemeer tot 300 meter benedenstrooms van de brug in de Provincialeweg (Hustenweg). Er mag niet gevestigd worden ter plaatse van het Paterswiel. *Voor de voorwaarden zie Algemene voorwaarden waterschap Aa en Maas onder Aa op p.242.*

**Heusdens Kanaal**   zie gemeente Heusden.

**Hollands Diep**    voor zover gelegen in de Gemeente Drimmelen inclusief:

- **Noord Hellegat, Noorder Voorhaven van Willemstad** en het **toeleidingskanaal**   naar de Volkeraksluizen. Let op: *Het vissen vanuit vaartuigen is hier verboden.*

- **Haventje van Moerdijk**  .

Uitgezonderd zijn de havens van het Industrie- en Havenschap Moerdijk.

*Achter de strekdammen langs de Beversluisplaat mag niet worden gevist.*

**Hollandse IJssel**   vanaf gemaal Fluwelensingel te Gouda tot aan de Nieuwe Maas.

**Kanaal door Walcheren**   tussen de sluizen m.u.v. het gedeelte tussen de Buitenhaven van Middelburg en 50 m. ten zuiden van de Schoebrug.

*Vissen is niet toegestaan binnen 50 m. vanaf de sluizen.*

**Kanaaltak Amer-Oosterhout**    voor zover gelegen in de Gemeente Drimmelen.

**Leijgraaf** *Voor de voorwaarden zie Algemene voorwaarden waterschap Aa en Maas onder Aa op p.242.*

**Lek**   vanaf km 956.000 bij Lexmond tot km 964.000 bij Tienhoven (ook bekend onder de naam Koekoek) incl. het looprecht op de linkeroever tussen km 956.500 (haven Lexmond) en km 963.300 (nabij de kerk van Tienhoven) en op de rechteroever tussen km 956.500 en km 963.300.

**Maas** voor zover in de gemeente Land van Cuijk en Heusden , bestaande uit:

- **Rechterhelft** (Limburgse zijde) **vanaf km 146.550** (stuw te Afferden) tot **km 148.000** ('t Lankert). Visrechthebbende: VBG te Gennep   .

- **Volle breedte vanaf km 148.000 tot km 182.800** (spoorbrug bij Ravenstein) incl. de **Oude en Nieuwe Haven** te Grave en **het stuwkanaal boven- en benedenstrooms van de stuw** bij Grave m.u.v. de sluis te Grave (van het begin van het boven toeleidingskanaal tot het einde van het beneden toeleidingskanaal)  .

- **Volle breedte (153.000 - 159.300)**    visrechthebbende: VBG Gennep

- **Brabantse zijde (158.200 - 163.540)**  visrechthebbende: HSV De Maas te Cuijck

- **Rechterhelft (Gelderse zijde) vanaf km 182.800 (Spoorbrug te Ravenstein) tot de grensscheiding Batenburg/Appeltern km 188.275** (m.u.v. het haventje te Batenburg). visrechthebbende: HSV Altijd Tevreden te Wijchen.

- **Linkerhelft (Brabantse zijde) vanaf km 182.800 tot km 185.600**   visrechthebbende: HSV Altijd Tevreden te Wijchen

- **Rechterhelft (Gelderse zijde) van de Batenburgse grens km 188.275 tot km 189.000**   visrechthebbende: HSV De Maasstroom te Appeltern.

- **Linkerhelft (Brabantse zijde) vanaf km 185.600 tot km 189.000**  

- **Volle breedte vanaf km 189.000** (ongeveer 1000 m bovenstrooms het veer Megen- Appeltern) **tot de stuw en tot de sluis te Lith**, incl. het **Boven toeleidingskanaal** en de **afgesneden Maasarm** onder Lithoyen tussen het



Burg. Deelenkanaal (km 193.165) en de afgesneden Maasarm te Lithoyen (km 200.000), visrechtgebende: HSV De Vislust te Oss.  

- **Volle breedte vanaf km 201.700** (ongeveer 150 m bovenstrooms het veer Lith - Alphen) **tot km 211.800** (de instroming van de Oude Maasarm bij Kerkdriel)  
- **Linkerheft (Brabantse zijde) vanaf km 211.800 tot km 218.500**  
- **Rechterheft (Gelderse zijde) vanaf km 211.800 tot km 218.500**  
visrechtgebende: HSV De Oude Maas te Kerkdriel.
- **Volle breedte vanaf km 218.500 tot km 223.000**  
- **Volle breedte vanaf km 223.000 tot km 226.300** Vanaf de rechterheft (Gelderse zijde) mag slechts worden gevisst met één hengel en aangewezen aassoorten. Visrechtgebende: HSV Ons Genoegen te Ammerzoden.
- **Wateren waterschap Rivierenland**  
*Voor de ligging zie [www.visplanner.nl](http://www.visplanner.nl).*  
*Het is verboden te vissen binnen 75 meter stroomafwaarts van een stuw, in een bij een stuw aangebrachte vispassage of binnen een straal van 25 meter voor de bovenmond van deze vispassage.*

### Maasarm (dode) bij Alem

- Vanaf de Maas tot de sluis te St. Andries, inclusief **Schanse Gat**  
- **Zuidelijke en Noordelijke Toeleidingskanaal naar de sluis**  
- Gedeelte vanaf km 10.610 tot aan de Jan Klingeweg. Visrechtgebenden:
  - Noordzijde HSV de Fint te Rossum.
  - Zuidzijde HSV de Alver te Alem.
  - Gedeelte vanaf de Jan Klingeweg tot aan de zandafgraving.

Visrechtgebenden:

- Zijarm bij Alem, HSV de Alver te Alem.
- Overige, HSV De Oude Maas te Kerkdriel.
- Vanaf de zandafgraving tot aan de Maas  

**Mark**   vanaf km 19,7 (het zogenaamd Wit Huisje) tot aan de Dintel  
Gemeente Drimmelen en gemeente Halderberge 

**Markkanaal** incl. het nieuwe en oude (afgedamde) gedeelte te Oosterhout.  
Er geldt een meeneemverbod voor alle vissoorten. Visrechtgebende:  
KEHV De Ruischvoorn te Tilburg.

**Mark-Vlietkanaal**  

HSV De Baroniesche Hengelaars te Breda:

**De Mark** Vanaf de singels van Breda tot de instroom van de Halsche Vliet

1. *Er mag met 2 hengels gevisst worden.*
2. *Voor nachtvisserij en het vissen met een 3e hengel is een schriftelijke toestemming van De Baroniesche Hengelaars nodig.*
3. *Per visdag mag niet meer dan 1 snoekbaars meegenomen worden. Snoek dient onmiddellijk na de vangst levend in hetzelfde water worden teruggezet.*

4. *Het is verboden te vissen en aas te presenteren:*
- Binnen een afstand van 25m benedenstrooms en 25m bovenstrooms van stuwen.*
  - Binnen een afstand van 25m van gemalen.*
  - In vispassages en binnen een afstand van 50m van de uitstroomopening en 25m van de instroomopening van vispassages.*

**Nieuwe Maas** incl. de **Koningshaven**  

**Nieuwe Merwede** incl. **killen en gaten** gelegen aan beide oevers en incl. het toeleidingskanaal naar de **Spieringsluis**  

**Nieuwe Roosendaalse Haven** en **Nieuwe Roosendaalse Vliet**  

**Nieuwe Waterweg**   tot het oostelijk havenhoofd van Maassluis

**Noord** incl. **Rietbaan en Strooppot**  









**Oostvoornse Meer** zie gemeente Westvoorne.



**Oude Maas**  

**Gemeente De Hoeksche Waard** 

**Oude Maasje**   vanaf de Bergsche Maas tot aan de Kerkvaart te Waspik. Incl. Zuiderkanaal, zie gemeente Waalwijk.

**Oude Rijn**  voor zover gelegen in de Gemeenten Alphen aan den Rijn en Katwijk.

- Vanaf de Molenvliet te Woerden tot aan de Verloofstraat te Zwammerdam. Verboden vis mee te nemen. Visrechthebbende: HSV GHV - Groene Hart. Visrechthebbende van de volgende delen: Hengelaarsbond voor Leiden en Omstreken.
- Vanaf de Doesbrug te Leiderdorp tot Zwammerdam perceel 26 Akkerboom  
- Vanaf de Bostelbrug tot de brug over rijksweg 44  
- De linkerhelft vanaf de brug van rijksweg 44 tot de voetgangerspont te Valkenburg  
- Onder de gemeente Katwijk, vanaf Garage Jongeneel tot langs de Wilbert tot aan de splitsing ter hoogte van de Schutterswei te Katwijk  

**Rijn-Schiekanaal**   ook wel genaamd Vliet van de Zuidkolk (voormalige Rotterdammerpoortbrug) tot aan de sluizen in Leidschendam.

**Roosendaalse Vliet**    vanaf het Mark-Vlietkanaal tot aan de Steenbergse Vliet. *Niet gevestigd mag worden in het gedeelte bij Bovensas, van de splitsing van het water ongeveer 250 m bovenstrooms van het Bovensas tot en met de uitloop van het gemaal Brooijmans voor zover in de gemeente Halderberge.*

**Schelde-Rijnkanaal**   inclusief de Vluchthaven bij Tholen.

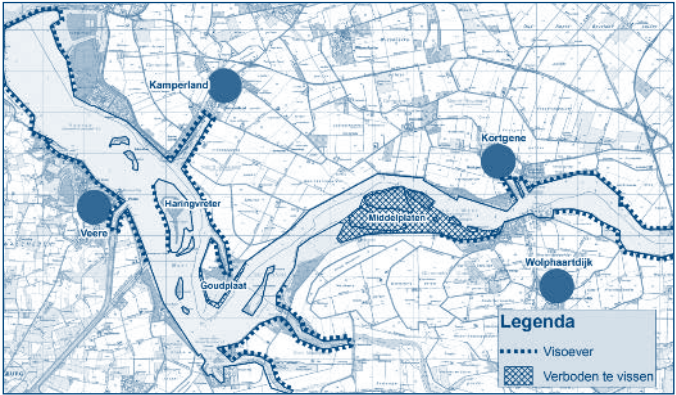
*Hier gelden dezelfde aanvullende voorwaarden als voor het Volkerak.*

**Schie** vanaf 300 meter ten noorden van de Berkelse Zweth. Visrechthebbende: Sportvisserijbelangen Delfland.

**Spui**    tussen de Oude Maas en het Haringvliet voor zover in de gemeente Oud-Beijerland.

**Steenbergse Vliet**    vanaf de Roosendaalse Vliet tot de punt van de nol tussen beide sluizen aan het Benedensas, incl. de Heensche haven en

Steenbergsche haven. Niet gevist mag worden in het als jachthaven ingerichte gedeelte bij het Benedensas voor zover in de gemeente Halderberge.



**Veerse Meer** (zie kaartje) **D 3** inclusief:

- **Het Havenkanaal**
- **En de landbouwhaven te Kamperland en de Piet** **D 3**
- **De uitwateringsgeul De Piet** **D 3**
- **De Buitenhaven** **D 3** van het Kanaal door Walcheren te Veere.

Alle op het kaartje aangegeven oevers en oeverstroken mogen net als alle openbaar toegankelijke oevers betreden worden. *De wettelijke gesloten tijd voor aassoorten in april en mei geldt hier niet.*

*Niet gevist mag worden in (zie kaartje):*



- Het water tussen de Middelplaten en de zuidoever.
- De strook water voor en langs de noordkant van de Middelplaten en voor de daartussen gelegen kreken, de westelijk daaraan grenzende strook water voor de Egbert Petruspolder, alsmede de strook water rond het zuidelijk deel van de Goudplaat, voor zover deze stroken door middel van palen met borden en opschriften zijn aangegeven.
- Andere dan hiervoor onder viswater aangegeven kanalen, havens, havenmondingen en kreken en geulen tussen de platen.

## Natuurmonument Krammer-Volkerak



### Volkerak

- De delen op het kaartje die gearceerd zijn met lijnen en stippels is Natura 2000-gebied: Hier mag alleen gevist worden vanuit bootjes. Waar een vooroeververdediging aanwezig is, is vissen toegestaan vanaf 25 m uit de buitenteen van de vooroeververdediging.
- De sportvisserij mag niet worden uitgeoefend in die delen van de Natura 2000-gebieden die op het kaartje staan aangeduid met 'geen bevissing'.
- De sportvisserij mag in de periode 1 augustus tot 31 maart niet worden uitgeoefend in die gebieden die op het kaartje staan aangegeven met 'bevissing 1 april t/m 31 juli'.
- In het resterende deel (= geen Natura 2000-gebied) mag jaarrond gevist worden.
- Er mag geen snoekbaars onttrokken worden, tenzij je in het bezit bent van een speciale snoekbaarsonttrekkingsvergunning. Deze vergunning is te bestellen in de webwinkel van Sportvisserij Zuidwest Nederland. In deze vergunning is aangegeven hoeveel snoekbaarzen je per visdag in bezit mag hebben en meenemen. Voorwaarde voor het verkrijgen van deze jaarvergunning is dat de vergunninghouder zijn/haar vangsten en onttrekking jaarlijks doorgeeft.
- Houders van een VISpas hebben ontheffing van het vaarverbod in de bevisbare gebieden in de aangegeven perioden. Voor meer informatie over deze ontheffing, zie: [www.sportvisserijzwn.nl/vis-en-water/volkerak-zoommeer.html](http://www.sportvisserijzwn.nl/vis-en-water/volkerak-zoommeer.html)

**Wantij**    gemeente Dordrecht. (3e hengel geldt enkel ten oosten van de spoorbrug).

### Máximakanaal

#### Wilhelminakanaal:

- **Buitenpand van het Wilhelminakanaal** (vanaf de Wilhelminasluis te Oosterhout tot de samenkomst Donge en de kanaaltak Amer-Oosterhout). Er geldt een meeneemverbod voor vis.  
Visrechthebbende: KEHV De Ruischvoorn te Tilburg.
- Vanaf 200 m ten zuiden van sluis 1 te Oosterhout tot de grensscheiding Dongen-Tilburg. Visrechthebbende: KEHSV Dongen.

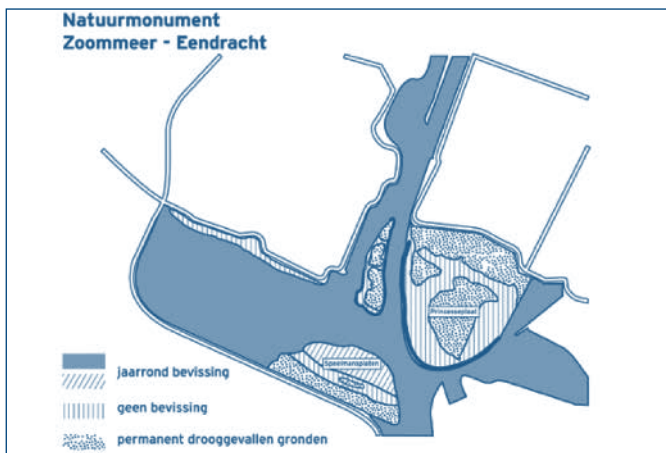
- Tussen de grensscheiding Dongen-Tilburg tot aan sluis 4 te Haghorst, incl. het afwateringskanaal benedenstrooms de stuw bij sluis 4. Er geldt een meeneemverbod voor alle vissoorten.  
Visrechthebbende: KEHV De Ruischvoorn te Tilburg.
- Vanaf sluis 4 te Haghorst, incl. het afwateringskanaal boven de stuw bij de Emmerseweg tot aan sluis 5 te Achterbosch/Lieshout. Visrechthebbende: Eindhovense HSV **D 3**
- Vanaf sluis 5 te Achterbosch/Lieshout tot de Zuid-Willemsvaart **D 3** v oor zover in de gemeente Oirschot **A**.

### Zuid-Willemsvaart

- Tussen de Dieze te 's-Hertogenbosch en sluis 4 te Veghel **D 3**.
- Tussen sluis 4 en sluis 5. Visrechthebbende: HSV Veghel.
- Tussen sluis 5 en sluis 6. Visrechthebbende: HSV Het Geduld te Beek en Donk.
- Tussen sluis 6 en sluis 10 incl. de **nieuwe kanaalomleiding** te Helmond **D 3**.
- Het **oude afgesloten gedeelte** te Helmond. Er mag niet vanaf de horeca-steiger ter hoogte van het Havenplein (Helmond) worden gevist.  
*Het nachtvisseren is toegestaan vanaf sluis 8 zuidwaarts tot aan de Stipdonkseweg op de oostelijke oever, met uitzondering van het kanoparcours en vanaf de Bosselaan noordwaarts tot aan de gemeentegrens met Laarbeek (Janus Meulendijkspad) op de oostelijke oever.*
- **De gemeentelijke insteekhaven** te Helmond.
- De ten behoeve van de sportvisserij gegraven, **verlengde insteekhaven** te Helmond, kadastraal bekend sectie F, nr. 193 ged. En nr. 216 ged.
- **Tussen sluis 10 en de provinciegrens Noord-Brabant/Limburg**  
Visrechthebbenden: HSV Ons Genoegen te Asten en HSV de Verenigde Hengelaars te Someren.

Voor zover gelegen binnen de **gemeente Meijerijstad** **A**

**Zoommeer** **D 3** Hier gelden dezelfde aanvullende voorwaarden als voor het Volkerak.



Voor meer informatie over deze ontheffing, zie: [www.sportvisserijzwn.nl/vis-en-water/volkerak-zoommeer.html](http://www.sportvisserijzwn.nl/vis-en-water/volkerak-zoommeer.html)

## WATEREN PER GEMEENTE

---

### GEMEENTE ALBLASSERDAM

**De Alblas en de Lage Boezem van de Nederwaard** (tot aan de Graafstroom).

- *Het nachtvisseren is alleen toegestaan als men in het bezit is van de apart verkrijgbare nachtvis / 3de hengel vergunning van de VAH en dan nog alleen op de daarin vermelde locaties.*
- *Het vissen met drie hengels is alleen toegestaan als men in het bezit is van de apart verkrijgbare nachtvis / 3de hengel vergunning van de VAH.*
- *Bij het gaan vissen moet eerst op de website van de VAH worden gekeken of er een wedstrijd is gepland op de vislocatie. Wedstrijden hebben voorrang!*
- *Het is verboden te vissen op de steigers van de VAH als er een wedstrijd wordt gehouden, dit wordt aangekondigd d.m.v. een bord ter plaatse. Wij zijn dan gemachtigd om u te verzoeken om de steiger vrij te maken.*
- *Er geldt een totaal meeneemverbod van alle vissen op onze wateren.*
- *Snoek en karpervissers zijn verplicht een deugdelijke onthakingsmat bij zich te hebben en te gebruiken.*
- *Overdag is het niet toegestaan een bewaarzak te gebruiken.*
- *Het riet mag niet beschadigd worden.*

Visrechthebbende: Verenigde Alblasserdamse Hengelaars.

Stichting V.I.S.S.E.N. (Alblasserdamse Hengelaars):

**De Oude Wetering in polder van Nieuw-Lekkerland**

**Wateren van Stichting V.I.S.S.E.N. in Oud Alblas**

---

### GEMEENTE ALPHEN AAN DEN RIJN

(Zie ook: Sportvisserij MidWest Nederland p.31) 

Visrechthebbende voor de volgende wateren; Hengelaarsbond voor Leiden en Omstreken:

**Aarlanderveense Wetering**   tussen de Nieuwkoopseweg en de Treinweg te Aarlanderveen.

**Molenboezem**   vanaf de Kortsteekerweg 2 tot aan de Oude Rijn.

**Honddijkse Molenboezem**   te Koudekerk aan den Rijn.

Sportvisserij Zuidwest Nederland

**Sloten in Bentwoud** *Alleen te bevissen in de aangegeven wateren op [www.visplanner.nl](http://www.visplanner.nl).*

---

### GEMEENTE ALPHEN-CHAAM

**Retsche Loop**

## GEMEENTE ALTENA

**Scheisloot**  gelegen aan de rechteroever (noordzijde) van de Bergsche Maas, vanaf de Bergsche Maas tot de sluis aan de Peerenboom

---

## GEMEENTE ASTEN

*Voor de voorwaarden zie Algemene voorwaarden waterschap Aa en Maas onder Aa op p.242.*

**Achterloop**

**Astense Aa**

**Bekerloop**

**Eeuwseleloop**

**Huttenloop**

**Loop van het Eeuwig Leven**

**Sperwerloop**

**Stegerloop**

**Voordeldonkse Broekloop**

---

## GEMEENTE BARENDRECHT

**Vijvers Zuidelijk Randpark** uitgezonderd de vijvers van het Clara Kinderbos.  
Visrechthebbende: HSV Groot Rotterdam.

**Recreatiegebied Wevershoek** *er mag uitsluitend worden gevisd met één hengel met de aangewezen aassoorten.* Visrechthebbende: ERHV De Waal.

---

## GEMEENTE BAARLE-NASSAU

**Kleine Heiloo**

---

## GEMEENTE BERNHEZE

*Voor de voorwaarden zie Algemene voorwaarden waterschap Aa en Maas onder Aa op p.242.*

**Beekgraaf**

**Dintherhoekseleloop**

**Hazelbergloop + zijtak**

**Heide Dintherloop**

**Ringsloot RWZI Dinther**

**Roostenburgloop**

**Venloop**

---

## GEMEENTE BEST

HSV De Vriendschap (Best):

**Visvijver De Leemkuilen** *het gebruik van leefnetten is - met uitzondering van wedstrijden - niet toegestaan. Gevangen vis moet direct na vangst in hetzelfde water worden teruggezet. Het is verboden gevangen vis mee te nemen of te doden. Het gebruik van voerboden is verboden. Op wedstrijddagen is de vijver of gracht gesloten voor niet-leden van HSV De Vriendschap zolang de wedstrijd duurt ( zie onze website ). Nachtvissen is alleen toegestaan voor leden van de*

*HSV De Vriendschap voorzien van een, door het bestuur afgegeven (gestempeld, ondertekend en gedagtekende), nachtvergunning.*

**Berendonkloop** inclusief alle hierop uitmondende watergangen voor zover eigendom van waterschap De Dommel.

**Berkenloop** inclusief alle hierop uitmondende watergangen voor zover eigendom van waterschap De Dommel.

## GEMEENTE BLADEL

**Aa of Goorloop** inclusief alle hierop uitmondende watergangen voor zover eigendom van waterschap De Dommel.

**Dalemstroompje** inclusief alle hierop uitmondende watergangen voor zover eigendom van waterschap De Dommel.

**Groote Beerze** inclusief alle hierop uitmondende watergangen voor zover eigendom van waterschap De Dommel.

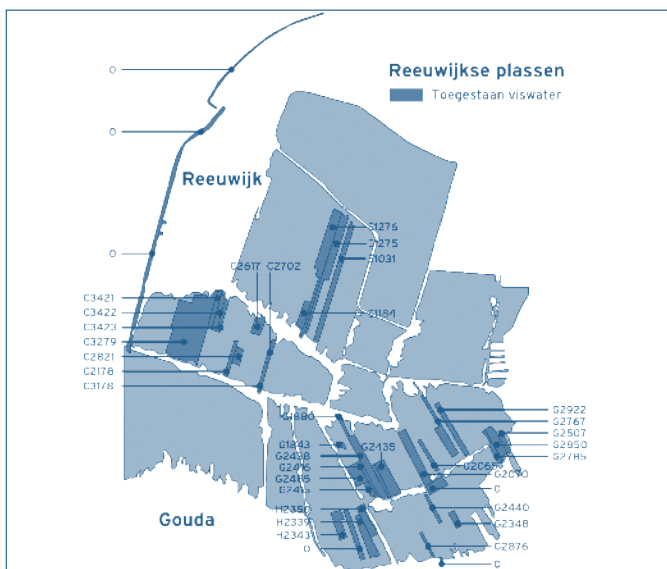
## GEMEENTE BODEGRAVEN-REEUWIJK (Zie ook: Sportvisserij Midwest Nederland p.42)

**Reeuwijkse Hout** : 1 mrt t/m 31 okt.

Een gedeelte van de **Reeuwijkse Plassen**, inclusief de **Breevaart**, gelegen in de gemeente Bodegraven-Reeuwijk, e.e.a. zoals aangegeven op het bijbehorende overzichtskaartje.

*Bijzondere bepalingen:*

*Het vissen is niet toegestaan: a. binnen een afstand van 100 meter van bewoonde bebouwing. b. binnen een afstand van 200 meter van een jachthut tijdens het jachtseizoen (15 augustus t/m 31 januari) en uitoefening van de jacht.*





## GEMEENTE BOXTEL

### Afwateringskanaal Boxtel

**Beerze of Smalwater** vanaf het punt waar de Oude Beerze middels een duiker afwatert op de Nieuwe Beerze tot aan de brug in de Van Salmstraat te Boxtel.

**Essche Stroom** inclusief alle hierop uitmondende watergangen voor zover eigendom van waterschap De Dommel.

### Heilooop

### Kleine Aa of Dommeltje

**Kovertscheelloop** inclusief alle hierop uitmondende watergangen voor zover eigendom van waterschap De Dommel.

**Rosep** inclusief alle hierop uitmondende watergangen voor zover eigendom van waterschap De Dommel.

---

## GEMEENTE BRIELLE

**Brielse Meer**    **LET OP!** Per VISpashouder mag slechts één schuilmiddel gebruikt worden. Het schuilmiddel mag niet groter zijn dan 2,80 x 2,20 x 1,80 m. en moet bovendien minimaal 1/3 open zijn met direct zicht op de binnenzijde.

**Binnenspuikanaal**   tot 50 m van de spuisluis.

**Voedingkanaal** zie gemeente Nissewaard voor de voorwaarden.

**Kanaal door Voorne** zie gemeente Hellevoetsluis voor de voorwaarden.

---

## GEMEENTE DELFT

### Recreatiegebied Delftse Hout

Het vissen is niet toegestaan in:

- De botenhaven aan de Kreek tussen 1 juni en 1 november.
- Vanaf de zogenaamde strandstrook tussen 15 maart en 1 oktober.
- Vanaf het schiereiland aan de oostzijde van de Grote Plas.

*Op plaatsen waar beplanting tot aan de oever is aangebracht mag men alleen vissen vanaf vlonders. De vlonders voor mindervaliden dienen onmiddellijk te worden vrijgemaakt, zodra mindervaliden er willen vissen. Het is verboden lokvoer in bezit te hebben en/of in het water te brengen.*

---

## GEMEENTE DEURNE

*Voor de voorwaarden zie Algemene voorwaarden waterschap Aa en Maas onder Aa op p.242.*

**Kaweische Loop** vanaf de Bakelse weg (gemeente Deurne) tot de instroom in de Zuid-Willemsvaart.

**Koeweide Loop** vanaf het Kanaal van Deurne.

### Oude Aa

**Soeloop** vanaf het Kanaal van Deurne.

**Verbinding tussen Astense Aa en Koeweidelooop**

### Vlier

**Vreewijksche Loop** vanaf het Kanaal van Deurne.

**Kanaal van Deurne**

## GEMEENTE DORDRECHT

**Mallegat**  **3**

**Krabbegeul**  **3**

**Wantij**  **3** (3e hengel geldt enkel ten oosten van de spoorbrug).

---

## GEMEENTE EERSEL

**Kleine Beerze** inclusief alle hierop uitmondende watergangen voor zover eigendom van waterschap De Dommel.

---

## GEMEENTE EINDHOVEN

**Het Herrewiel (Vaartbroek)**

**Verlengde Knuppel**

**Dommel incl. Klotputten** van de Onze Lieve Vrouwebrug tot de RWZI ter hoogte van Wasvenpad. Visrechtgebende Klotputten: Sportvisserij Zuidwest Nederland.

**Karpendonkse Plas**   *verboden te vissen binnen 40 m van de achtertuinen van bestaande bebouwing.*

**Zandvang De Vleut**

*Verboden te vissen aan het door afrastering afgescheiden gedeelte van de oevers dat direct grenst aan het Prehistorisch Huis.*

**de boezem rond de Stadskwekerij** (Bayeuxlaan)

**Recreatieplas Hanevoet**  

**Gemeentelijke Wiel (Ooievaarsnest)** tussen de straten Herinkhave en Hunenborg.

**Gendervijver**

**Vijverpartij Blixembosch**

**Molenpark aan de Vliststraat**

**Waterpartijen in Park Meerhoven**   *verboden te vissen binnen 40 m van de achtertuinen van bestaande bebouwing.*

**Waterpartij Bonifaciuspark**

**Eindhovens kanaal**  **3** vanaf het centrum Eindhoven tot km 76.

**Waterpartij "Achtse Barrier" te Eindhoven**

**Waterpartij "Henri Dunantpark" te Eindhoven** uitgezonderd het gedeelte achter de brug (de uitlopers van de grote vijver).

**Waterpartij Eckart en waterpartij Oude Gracht** bestaande uit de vijvers Knuppel 1 en 2, Boemerang en de Punt en Waterpartij Oude Gracht bestaande uit Thomasgracht en Oude Gracht met uitzondering van het noordelijke gedeelte tussen de Achilleslaan en de Aeneaslaan.

**Tongelreep** vanaf de brug over de Eindhovenseweg te Aalst-Waalre tot aan de aansluiting met de Dommel.

**Gijzenrooi Putten te Eindhoven** (Puttense Dreef).

**Jan van Eijckgracht te Eindhoven** uitgezonderd het "nieuwe" gedeelte ten oosten van de Van Renesseweg.

*Het is verboden zich met een vaartuig of enig ander drijvend voorwerp in of op het water te bevinden, met uitzondering van het Beatrixkanaal.*

*De eilanden in bovengenoemde wateren mogen niet worden betreden.*

*Het is verboden te vissen tussen 50 m benedenstrooms en 25 m bovenstrooms van een vispassage.*

---

## **GEMEENTE GEERTRUIDENBERG**

**Donge en Dongemond**   incl. **Zuidergat en Noordergat**. Uitgesloten zijn de jachthavens in Geertruidenberg. Visrechthebbende: HSV Ons Genoegen.

---

## **GEMEENTE GELDROP-MIERLO**

HSV De IJzeren Man (Geldrop):

### **Westelijke vijver "De IJzeren Man"**

- *Nachtvissen is niet toegestaan.*
- *Gevangen vis moet direct na vangst in hetzelfde water worden teruggezet.*
- *Het gebruik van een leefnet of bewaarzak is niet toegestaan (wedstrijden uitgezonderd).*
- *Het gebruik van een voerboot is niet toegestaan.*
- *Verder gelden de voorwaarden die horen bij de (Jeugd)VISpas.*

### **Oostelijke vijver "De IJzeren Man"**

- *Nachtvissen is alleen toegestaan met een nachtvisvergunning van HSV De IJzeren Man.*
- *Gevangen vis moet direct na vangst in hetzelfde water worden teruggezet.*
- *Het gebruik van een leefnet of bewaarzak is niet toegestaan. (wedstrijden uitgezonderd).*
- *Verder gelden de voorwaarden die horen bij de (Jeugd)VISpas.*

---

Uitsluitend te bevissen door sportvissers van hengelsportverenigingen die aangesloten zijn bij Sportvisserij Zuidwest Nederland of Hengelsportfederatie Midden Nederland.

## **GEMEENTE GENNEP**

Visrechthebbende voor de volgende wateren: VBG te Gennepe   

**Haven (Huisman) Milsbeek** km raai 157.500.

**Oostelijke zijde oude Maasbocht** onder Heijen.



### GEMEENTE GEMERT-BAKEL

Voor de voorwaarden zie Algemene voorwaarden waterschap Aa en Maas onder Aa op p.242.

**Peelseloop** vanaf het begin te Bakel.

**Snelle Loop** vanaf het Defensiekanaal.

### GEMEENTE GOEREE-OVERFLAKKEE

Wateren in de polders **Dirksland, Roxenisse, Oud-Melissant** en **Alteklein**, uitgezonderd het Breede Gooi, geïsoleerd gelegen vijvers en de waterpartijen in Dirksland langs de Hondsgalgweg, de Bloemenweg en de Forsythia.

**Binnenhaven van Stellendam** *er mag niet worden gevist op de westelijke oever van de binnenhaven en vanaf steigers en remmingwerken.*

Oevergedeelten van de haven, in gebruik bij derden, mogen zonder toestemming niet worden betreden. Op de te betreden oevergedeelten mogen geen motorvoertuigen, fietsen of bromfietsen en honden worden meegenomen.  

**Buitenhaven van Middelharnis**  

### GEMEENTE GOIRLE

**Poppelsche Ley** voor zover eigendom van waterschap De Dommel.

**Rovertsche Ley** voor zover eigendom van waterschap De Dommel.

### GEMEENTE GORINCHEM

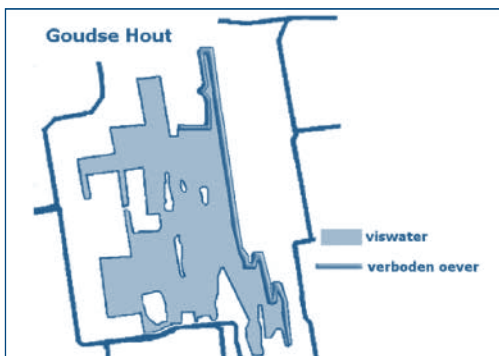
**Water langs Lindelaantje**

**Object De Avelingen.** *Het is verboden te vissen tussen 1 maart en 1 juli.*

**Kanaal van Steenhoek**   vanaf de scheiding tussen eigendom van de staat en waterschap Rivierenland, ter hoogte van de Bulleskeslaan onder gemeente Gorinchem, tot aan de het oude stoomgemaal onder de gemeente Hardinxveld-Giessendam. Visrechthebbende: Hengelsport Federatie Midden Nederland.

## GEMEENTE GOUDA

**Goudse Hout**  *Er mag niet worden gevist in het riet en langs de op het kaartje aangegeven oevers van het water.*



---

## GEMEENTE HAAREN

**Broekleij en Zandleij**

---

## GEMEENTE HALDERBERGE

HSV Geduld Vangt Vis te Hoeven / HSV 't Bliekske Oud-Gastel:

**Haven Oudenbosch** vanaf de woonboot richting Standaardbuiten (mits er geen boten liggen). *Vissen in de kom bij het havenkantoor en in de kom van de Haven dat wil zeggen vanaf de woonboot richting kop van Haven, is niet toegestaan.*

**Vijvers Bovendonksestraat te Hoeven**

---

## GEMEENTE HARDINXVELD-GIESSENDAM

**Water langs de Kanaaldijk zuid**

**Water langs de Tiendweg**

**Water langs de Kon. Wilhelminalaan**

**Water langs de Parallelweg**

**Water in de bocht onder Giessen**

**Water langs Spoorweg waar Polderweg op uit komt**

**Water tussen Spoorweg en Betuwepad**

**Water langs Polderweg**

**Water langs Oosteinde tussen Zwijnskade en provinciale weg**

**Water langs Molenweg uitkomend op de Broekwetering**

**Water langs Molenweg uitkomend op de Giessendamse Tiendweg**

**Water onder Giessen uitkomend op de Neerpolderweg**

---

## GEMEENTE HELLEVOETSLUIS

Het **Kanaal door Voorne**   *Het is hier verboden te vissen vanaf de noord-westelijke oever tussen de Wellebrug (Groene Kruisweg) en de Jan*

Blankenstraat, binnen 50 m van de gemalen Trouw en Noordermeer en tussen de vissteigers. Er mag niet gevestigd worden op het traject (gedeelte) langs de Kanaalweg Oostzijde strekkende vanaf de verkeersbrug Amnesty Internationaallaan / De Sprong tot en met de brug parallel aan het kanaal (zie [www.visplanner.nl](http://www.visplanner.nl))

Alleen **tussen de Nijverheidsweg en de Stationsweg** 

---

## GEMEENTE HELMOND

**Vijver Brandevoort** zuidelijke ecozone, ter hoogte van steiger (Zandershoeve).

**Vijver Brandevoort/De Voort-noord**

**Singel Bedrijfsterrein Zuidoost Brabant** noordelijk deel vanaf de Heibloemweg noordwaarts en langs de Rochadeweg.

**Afwateringskanaal te Stipdonk** vanaf de Zuid-Willemsvaart tot aan de instroming in de Aa. *Voor de voorwaarden zie Algemene voorwaarden waterschap Aa en Maas onder Aa op p.242.*

**Bakelse Aa** *Voor de voorwaarden zie Algemene voorwaarden waterschap Aa en Maas onder Aa op p.242.*

**Rochadevijver** *Voor de voorwaarden zie Algemene voorwaarden waterschap Aa en Maas onder Aa op p.242.*

**Vijver aan de Vossenbeemd**

**Vijver Neducoflats** / Tasmanstraat (Voorheen de AA)

**De visvijver Gansewinkel** te Mierlo-Hout

**De vijver Vareschut** (industrieterrein Autodrome)

**Vijver Sluisdijk** (achter aanlegkade sluis kanaalomleiding)

**Goorloop** ten zuiden van het Eindhovens kanaal bij het perceel kadastraal bekend gemeente Geldrop-Mierlo, sectie K, nr 174, tot aan de grens gemeente Helmond-Laarbeek. *Voor de voorwaarden zie Algemene voorwaarden waterschap Aa en Maas onder Aa op p.242.*

*Het is niet toegestaan te vissen vanuit/vanaf een vaartuig of enig ander drijvend voorwerp, dan wel zich, anders dan in noodgevallen, in of op het water te bevinden.*

---

## GEMEENTE HENDRIK-IDO-AMBACHT

**Wateren binnen gemeentegrenzen Hendrik-Ido-Ambacht** uitgezonderd de Waal (het Waaltje).

**Wateren behorende bij Recreatiegebied De Sandelingen** 

*Tijdens het nachtvisserij is het niet toegestaan binnen een afstand van 25 meter van bewoonde bebouwing te vissen.*

---

## GEMEENTE HEUSDEN

**Stapelloophaven en Jachthaven** 

---

## GEMEENTE HILVARENBEEK

**Beekschewaterloop** (voor zover eigendom van waterschap De Dommel).

**Stroom onder Hilvarenbeek** inclusief alle hierop uitmondende watergangen voor zover eigendom van waterschap De Dommel.

**Roodloop**

## GEMEENTE HOEKSCHÉ WAARD

### Vluchthaven De Wacht


---

## GEMEENTE HULST

### Wateren Oost Zeeuws-Vlaanderen

---

#### GEMEENTE KATWIJK (Zie ook: Sportvisserij Midwest Nederland p.65)

**Valkenburgsemeer** *in het noordwestelijk gedeelte van de plas, langs de Wassenaarse Wetering, mag niet worden gevestigd zolang de zandwinning voortduurt.* : 1 mrt t/m 31 okt.

Visrechtgebied voor de volgende wateren: Hengelaarsbond voor Leiden en Omstreken:

**Additionele Kanaal**   te Rijnsburg/Katwijk.

**Katwijkse Kanaal**   vanaf de Maandagsewetering tot 200 m. voor de binnensluis bij het nieuwe gemaal.

**Maandagse Wetering**   tussen het Katwijkse Kanaal en het Kruiswater (samenkomst Maandagse Wetering/Dinsdagse Wetering).

**Oegstgeester Kanaal**   vanaf de Haarlemmertrekvaart tot de Maandagse Wetering.

---

## GEMEENTE KRIMPEN AAN DEN IJSSEL

**Recreatiegebied De Krimpenerwaard** zie gemeente Krimpenerwaard.

---

### GEMEENTE KRIMPENERWAARD

**Recreatiegebied De Krimpenerwaard** waaronder de **vijvers in het EZH-bos**, de **surfplas** en de **overige watergangen** in de Krimpenerhout en het Weteringbos. Visrechtgebied: HSV Groot Rotterdam.

HSV Groot Rotterdam:

#### Wateren in Gouderak :

- Watergang langs de Schoolstraat en de J.G. Staringhlaan tot aan J. Huurmanlaan 6.
- Vijver aan de J. Huurmanlaan.
- Watergang langs het Hazepad.
- Domineesloot
- Watergang langs Iependaal, Lindendaal, Beukenlaan en de Waal (alleen aan de westzijde).
- Watergang langs Elzenhof, Populierenhof, Kastanjehof, Iependaal, Lindendaal en Beukendaal.

#### Wateren in Ouderkerk aan den IJssel :

- Bakwetering.
- Watergang langs Abelenlaan.
- Watergang aan achterzijde van de woningen gelegen aan de Beukendaal, Eikendaal, Iependaal, De Grutto, De Kievit en De Wulp.
- Vijver in het Rozenpark.
- Watergang langs de westzijde van de Kerkweg binnen de bebouwde kom.

- Watergang langs Burg. Van Waningstraat, Willem Alexanderhof, Marijkestraat, Dekkerstraat en Kinderboerderij.
- Watergang aan de westzijde van het polderpark.
- Watergang ten zuiden van Ganzenhof en Zwanenhof.
- Watergang tussen Polderhof en Kerkweg.
- Watergang tussen Polderhof en Vliethof.
- Watergang tussen Vliethof en Weidehof.
- Watergang ten zuiden van Geerlaan grenzend aan de Zijdeweg.

#### **Wateren in Lageweg** :

- Watergang langs de Kaaswetering.
- Watergang langs Frankenweer, Hoefweer en Oosterweer.

### **GEMEENTE LAARBEEK**

*Voor de voorwaarden zie Algemene voorwaarden waterschap Aa en Maas onder Aa op p.242.*

**Afleidingskanaal** vanaf de Zuid-Willemsvaart tot de instroom in de Aa.

**Donkevoortseloop**

**Goorloop** vanaf de gemeentegrens met Helmond.

**Heieindsche Loop**

### **GEMEENTE LAND VAN CUIJK**

*Voor de voorwaarden zie Algemene voorwaarden waterschap Aa en Maas onder Aa op p.242.*

**Sambeekse Uitwatering**  vanaf de Oploosche Molenbeek tot de uitmonding in de Maas.

**Sint Jansbeek** 

**Vierlingsbeekse Molenbeek** 

**Graafse Raam**  vanaf 50 m van het gemaal Van Sasse tot 50 m voor stuw Kammerberg.

**Lage Raam**  vanaf de stuw Schipstal (Achterdijk) tot aan de Papenvoortsedijk te Rijkevoort.

Zuidzijde **Lage Raam**  vanaf 150 m van de stuw bij Kammerberg in oostelijke richting tot aan de stuw Schipstal (Achterdijk).

**Sint Anthonisloop**  vanaf de samenvloeiing met de Lage Raam tot 275 m voor de splitsing in de Hoogeindsestraat/Kapelstraat.

**Lactariabeek** 

**Lage Raam**  vanaf de stuw Schipstal (Achterdijk) tot aan de Papenvoortsedijk te Rijkevoort

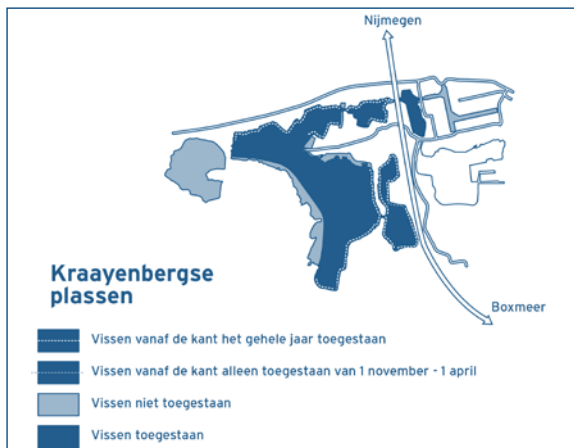
**Peelkanaal**  vanaf de Raam tot de Limburgse grens

**Sambeekse Uitwatering**  vanaf de Oploosche Molenbeek tot de uitmonding in de Maas



## Strijpsche beek

### Kraayenbergse Plassen



**Sint Anthonisloop** vanaf de samenvloeiing met de Lage Raam tot 275 m voor de splitsing in de Hoogeindsestraat/Kapelstraat. *Voor de voorwaarden zie Algemene voorwaarden waterschap Aa en Maas onder Aa op p.242.*



*Voor de voorwaarden zie Algemene voorwaarden waterschap Aa en Maas onder Aa op p.242.*

**Graafse Raam**  vanaf 50 m van het gemaal Van Sasse tot 50 m voor stuw Kammerberg.

**Nieuwe Raammond**  vanaf gemaal Van Sasse tot aan de Maas.

**Het water gelegen tussen de inlaat van de Oude Haven en het Blindeninstituut, voor zover parallel lopend met de Jan van Cuijkdijk richting Cuijk.** 

Uitsluitend te bevissen door sportvissers van hengelsportverenigingen die aangesloten zijn bij tot Sportvisserij Zuidwest Nederland of Hengelsport Federatie Midden Nederland.

**Oude Maasbocht**    onder Boxmeer aan beide zijden (zie kaartje Gemeente Gennep) Visrechthebbende: VBG Gennep.

## GEMEENTE LANSINGERLAND

**Lange Vaart** tussen de sluis aan de Rotte en de bebouwing van Bleiswijk

**D**: 1 mrt t/m 31 okt.

**Boezemtocht aan de westkant van de Rotte** tussen de spoorlijn Gouda-'s-Gravenhage en de Lange Vaart **D**: 1 mrt t/m 31 okt.

**Bleiswijkse Zoom** *er mag hier slechts matig worden gevoerd.*

*Het in bezit hebben van zeelt is verboden. Verboden te vissen in de zwemvijver tussen 1 april en 1 oktober.* **D**: 1 mrt t/m 31 okt.

**Lage Bergse Bos** *er mag slechts matig worden gevoerd* **D**: 1 mrt t/m 31 okt.

**Hoge Bergse Bos** *er mag slechts matig worden gevoerd* **D**: 1 mrt t/m 31 okt.

---

**GEMEENTE LEIDEN** (Zie ook: Sportvisserij Midwest Nederland p.68)

Visrechthebbende voor de volgende wateren: Hengelaarsbond voor Leiden en Omstreken **D** **B**:

**Kanaal De Korte Vliet**

**Nieuwe Rijn en Schiekanaal** vanaf de Rijn bij de Spanjaardsbrug tot aan de uitmonding in de Vliet bij Cronesteyn (Lammenbrug).

**Zijl** vanaf Leiden (Spanjaardsbrug) tot Huize De Eenzaamheid bij de Kagerplassen.

---

**GEMEENTE LEIDERDORP** (Zie ook: Sportvisserij Midwest Nederland p.68)

Visrechthebbende voor de volgende wateren: Hengelaarsbond voor Leiden en Omstreken

**Does** **D** **B** vanaf de brug te Hoogmade tot aan de Doespolderwatering.

**Dwarswetering** **D** **B** vanaf de Zijl tot de Does.

**Stroomsloot** **D** **B**

---

## GEMEENTE LEIDSCHENDAM-VOORBURG

**Recreatiegebied Vlietland** *Het is verboden te vissen in de boten- en jollenhaven* **D**: 1 mrt t/m 31 okt. Let op: als schuilmiddel is alleen een paraplu toegestaan. Visrechthebbenden: Sportvisserij Zuidwest Nederland en Hengelaarsbond voor Leiden en Omstreken.

**Kees-Jan Koenesloot** **D** **B** lopende vanaf de Stompwijkseweg tot aan de Ommedijkse Watering.

**Ommedijksewatering** **D** **B**

**De Stompwijkervaart** **D** **B**

**Stompwijkse en Nieuwe Vaart** **D** **B** vanaf de Meerburgerwatering tot aan Stompwijk (Blesse Paard).

Het **gemeentelijk water** gelegen in de gemeente **Leidschendam-Voorburg**

**D** **B**, uitgezonderd alle watergangen die zijn gelegen onder de hoogspanningsmasten langs de spoorlijn 's-Gravenhage-Leiden (Kastelenring, Zijdesingel, Appelgaarde, Populierendreef en Nicolaas Beetslaan). Zie VISplanner voor details.

## GEMEENTE LOON OP ZAND

HSV De Vrolijke Vissers, Loon op Zand:

### **De Bergingsvijver aan de Amerikaweg te Kaatsheuvel Vijver Belgiëstraat**

- *Er mag slechts worden gevestigd met één hengel.*
- *Gebruik van een leefnet is niet toegestaan.*
- *Gevangen vis dient na onthaken direct teruggezet te worden.*
- *Er mag uitsluitend vanaf de oever gevestigd worden.*
- *Het is niet toegestaan, om aan de waterkant, zonder toestemming van de visrechthebbende, evenementen zoals bijv: clinics, jeugd vislessen en dergelijke te organiseren of andere (eventuele commerciële) activiteiten, die vis gerelateerd zijn.*

---

## GEMEENTE MAASSLUIS

Booner Lucht  1 mrt t/m 31 okt. 

---

## GEMEENTE MIDDEN-DELFLAND

Plas Aalkeet Binnepolder  

---

## GEMEENTE MEIERIJSTAD

*Voor de voorwaarden van de Beekgraaf tot en met Wambergse Beek zie Algemene voorwaarden waterschap Aa en Maas onder Aa op p.242.*

**Beekgraaf** vanaf grens Veghel-Erp tot de instroom in de Aa.

**Biezenloop**

**Dungensche Loop**

**Hurksche Loop vanaf Boerdonk**

**Schijndelseloop**

**Wambergse Beek**

**Groote Waterloop** inclusief alle hierop uitmondende watergangen voor zover eigendom van waterschap De Dommel.

**Ollandsewaterloop** inclusief alle hierop uitmondende watergangen voor zover eigendom van waterschap De Dommel.

---

## GEMEENTE MOERDIJK

Tonnekreek   tot 200 m vanaf het gemaal Tonnekreek.

Tonse Kavelstoot  

**Wateren Klundert**

HSV De Baroniesche Hengelaars te Breda:

### **De Roode Vaart**

Vanaf de rivier de Mark tot ongeveer aan de kop van de oude strekdam buiten de Sluis.

*Het vissen is uitsluitend toegestaan vanuit bootjes, vanaf visstoepen, vanaf kademuuren en vanaf taluds naar het maaiveld, die met betonstenen of andere bouwmaterialen zijn bedekt, mits daarvoor geen rietberm aanwezig is.*

1. *Er mag met 2 hengels gevist worden.*
2. *Voor nachtvisserij en het vissen met een 3e hengel is een schriftelijke toestemming van De Baroniesche Hengelaars nodig.*
3. *Per visdag mag niet meer dan 1 snoekbaars meegenomen worden. Snoek dient onmiddellijk na de vangst levend in hetzelfde water worden teruggezet.*
4. *Het is verboden te vissen en aas te presenteren:*
  - a. *Binnen een afstand van 25m benedenstrooms en 25m bovenstrooms van stuwen.*
  - b. *Binnen een afstand van 25m van gemalen.*
  - c. *In vispassages en binnen een afstand van 50m van de uitstroomopening en 25m van de instroomopening van vispassages.*

## GEMEENTE MOLENLANDEN

**Smoutjesvliet**   vanaf de Giessen tot aan de Westermolen te Langerak.

**Peursumse Vliet**  

**Schelluinse Vliet**  

**Visplassen recreatiegebied Slingeland** *Er mag uitsluitend worden gevist met één hengel met aangewezen aassoorten. Visrechthebbenden:*

HSV de Alver/HSV de Graafstroom (HSV de Graafstroom is contactvereniging)

- *Er mag uitsluitend gevist worden met één hengel met de aangewezen aassoorten en van zonsopkomst tot zonsondergang.*
- *Voeren is ten strengste verboden en gevangen vis dient direct teruggezet te worden.*

### Kromme Giessen

**Water langs Overslingeland**

**Water langs Tiendweg**

**Oude wetering**

**Nieuwe wetering**

**Water langs Heideweg**

**Water langs Hoefweg west**

**Wateren langs Hoefweg oost en Hooiweg**

**De wetering**

**Water langs C.M. van Houwelingweg**

**Water tussen A.M.A. van lange raadweg en Achterwetering**

**Water langs A15 uitkomend op Landscheiding**

**Water langs provinciale weg tussen Landscheiding en A.M.A. van langeraadweg**

**Water langs Landscheiding**

**Water uitkomend uit Voordijk overgaand in Langeweg**

**Ammersche Boezem**  

**Ottolandse Vliet**  

**Kromme Elleboog**  

**Smoutjesvliet**   vanaf de Giessen tot aan de Westermolen te Langerak.

## Dwarsgang

**Visplassen recreatiegebied Slingeland** zie gemeente Molenlanden.

**Groote- of Achterwaterschap  ** *verboden te vissen binnen 50 m van de beide gemalen bij de dam aan de Elshout.*

**Water langs Smoutjesweg**

**Water langs Boonevlietweg**

**Middelwetering**

**Achterlandse wetering**

**Water langs provinciale weg vanaf Kromme elleboog**

**Water langs Graafland en Molenkade**

**Middelwetering**

**Water langs Wilgenweg**

**Noorder- en Zuiderwetering**

**Water langs Halfweg**

**Oude wetering**

**Broekwetering**

**Water langs de Heiweg**

**Tiendwegwetering**

**Water langs Geerweg**

**Achterwetering en water langs Noorderweg**

**Brandwijkse vliet**

**Water langs Brandwijksedijk**

**Voorwetering**

**Water langs Polderweg west**

**Water langs Polderweg oost**

**Ruijbroekse wetering**

---

## GEMEENTE MIDDELBURG

HSV Middelburg:

**Gemeentewateren in en om Middelburg** (voor de ligging zie [www.visplanner.nl](http://www.visplanner.nl))



**Wateren Middelburg** (voor de ligging zie [www.visplanner.nl](http://www.visplanner.nl))

- *Leden van HSV Middelburg en HV Vlissingen hebben geen Derde Hengeltoestemming of NachtVISToestemming nodig om met drie hengels en of 's nachts te vissen.*
- *Het gebruik van een paraplu/shelter in schutkleuren (bruin/groen) is toegestaan, een tent niet.*
- *De vrije doorvaart bij bruggen en sluizen mag door visactiviteiten niet worden belemmerd. Voor eventuele schade wordt de visser persoonlijk aansprakelijk gesteld.*
- *Het is verboden te vissen vanaf bruggen en sluizen.*
- *Alle vis dient teruggezet te worden.*
- *Het vissen tussen beplantingen (bomen, struiken, bloemperken) is verboden; aan te raden zijn kaden en graskanten.*

## GEMEENTE NISSEWAARD

**Bernisse**   incl. **Stompaardseplas**. *Motorboten zijn verboden.*

*Parkeren alleen op de aangegeven plaatsen **LET OP!** Per VISpashouder mag slechts één schuilmiddel gebruikt worden. Het schuilmiddel mag niet groter zijn dan 2,80 x 2,20 x 1,80 m. en moet bovendien minimaal 1/3 open zijn met direct zicht op de binnenzijde.*

**Kanaal door Voorne** zie gemeente Hellevoetsluis voor de voorwaarden.

**Voedingkanaal**   tot 50 m van de Voornse Sluis. *Het water ten zuiden van de landtong is verboden visgebied.*

---

## GEMEENTE NUENEN, GERWEN EN NEDERWETTEN

**Wateren Nuenen** *na inval van de vorst mag niet meer worden gevist.*

*Het is niet toegestaan zich met een vaartuig of enig ander drijvend voorwerp in of op het water te bevinden.*

---

## GEMEENTE OEGSTGEEST

Visrechtgebende voor de volgende wateren: Hengelaarsbond voor Leiden en Omstreken.

**Oegstgeester Kanaal**   vanaf de Haarlemmertrekvaart tot de Maandagse Wetering.

---

## GEMEENTE OIRSCHOT

HSV De Oirschotse Sportvissers (Oirschot):

**Visvijver "t Lisje" te Oirschot.** *Het gebruik van voerbotten en leefnetten is niet toegestaan. Gevangen vis moet direct na vangst in hetzelfde water worden teruggezet. Op wedstrijddagen is 't Lisje gesloten voor niet-leden van HSV De Oirschotse Sportvissers, voor data zie [www.deoirschotssportvissers.nl](http://www.deoirschotssportvissers.nl).*

**Groote Beerze** inclusief alle hierop uitmondende watergangen voor zover eigendom van waterschap De Dommel. Uitgezonderd het gedeelte gelegen op het landgoed De Baest.

**Kleine Beerze** inclusief alle hierop uitmondende watergangen voor zover eigendom van waterschap De Dommel. Uitgezonderd het gedeelte gelegen op het landgoed De Baest.

**Omleidingskanalen Groote Beerze** en **Kleine Beerze** uitgezonderd de gedeelten gelegen op landgoed De Baest - tussen de Fransebaan te Oost-, West- en Middelbeers en de syphon onder het Wilhelminakanaal.

**Kattenbergshelooop** inclusief alle hierop uitmondende watergangen voor zover eigendom van waterschap De Dommel.

## GEMEENTE OISTERWIJK

**Nieuwe Ley of Voorstestroom** (voor zover eigendom van waterschap De Dommel).

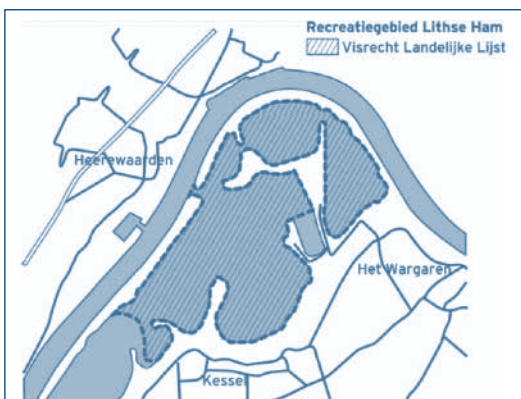
**Reusel of Achterstestroom** inclusief alle hierop uitmondende watergangen voor zover eigendom van waterschap De Dommel.

**Rosep** inclusief alle hierop uitmondende watergangen voor zover eigendom van waterschap De Dommel.

---

## GEMEENTE OSS

**Lithse Ham**   (voor zover in eigendom van de gemeente Oss), zie kaartje. Het schuilmiddel mag niet groter zijn dan 2,80 x 2,20 m.



Voor de voorwaarden van onderstaande wateren zie Algemene voorwaarden waterschap Aa en Maas onder Aa op p.242.

**Berghemse Aanvoersloot**  vanaf de Hertogswetering bij de spoorlijn Nijmegen-Den Bosch tot aan de Noord-Zuidweg.

**Deursense Aanvoersloot**  vanaf de Hertogswetering tot aan de spoorlijn Nijmegen-Den Bosch.

**Diedense Kleiputten** onder Ravenstein.

**Harese Aanvoersloot** vanaf de stuw aan de Hertogswetering tot aan de Bernhardweg.

**Herpsense Aanvoersloot** vanaf de Hertogswetering tot aan de Erfdijk-Elstraat te Herpen.

**Teeffelensche Wetering**  vanaf de Teeffelensche Sluis tot aan de Hertogswetering.

De uitmonding van de **Teeffelensche Wetering**  vanaf de Maas tot de Maas.

**Lithse Aanvoersloot**  vanaf de Teeffelensche Wetering tot aan de Kesselse Graaf (weg).

**Osse aanvoersloot**  vanaf de Hertogswetering tot de Kepkensdonkdijk.

**Osse Parallelwetering**  vanaf de Kennedybaan tot aan de Kepkensdonkdijk.  
**Ossermeer**  *de tussen het Ossermeer en de oude ijsbaan gelegen rietkraag mag niet worden betreden.*

**Oude Lithse Aanvoersloot**  door Lithoijen en Lith.

**Ravensteinse Aanvoersloot**  vanaf de Dorpenweg tot aan de A50.  
Uitgezonderd de Stadsgracht.

**Rode Wetering**  vanaf 1.000 m westelijk van de brug in de Weisestraat tot 300 m benedenstrooms van de brug in de Hustenweg. Het gedeelte tussen de brug in de Hustenweg tot 300 m benedenstrooms mag alleen betreden worden vanaf de Hustenweg.

**Burgemeester Delenkanaal buitenpand**   

*Tenten mogen hier niet groter zijn dan 2,8 x 2,2 m*

**De Oude Maasarm Keent**, gelegen tussen Grave en Ravenstein. *Auto's moeten worden geparkeerd op de daarvoor bestemde parkeerplaatsen naast de Keentse brug aan de Keentseweg en bij de Velperweg (Hans en Grietweg).*

---

## GEMEENTE PIJNACKER-NOOTDORP

**Balijbos** exclusief Natuurbos en "de Scheg".

**Plasjes Bieslandse Bos**

**Object Haaglanden/De Balij**  incl. **de sloot langs de Noordweg.**

**Dobbepas met aansluitende waterpartijen** : 1 mrt t/m 31 okt.

*Het is niet toegestaan.*

- *Te vissen vanaf de zogenaamde strandstrook tussen 15 maart en 1 oktober.*
- *Te vissen in het gedeelte dat voor hondenuitlaat is gereserveerd.*
- *Te vissen voor het gebied dat als broed- en rustgebied voor vogels is aangewezen.*
- *Zeelt in te bezit te hebben.*

---

## GEMEENTE RIDDERKERK

Recreatiegebied Oosterpark bestaande uit de twee met elkaar in verbinding staande recreatievijvers en de singelwateren tussen de Geerlaan en de Rotterdamseweg .

**Gemeentewateren Ridderkerk**

---

## GEMEENTE ROSENDAAL

**Nieuwe Rosendaalse Haven**   incl. looprecht op de noordelijke oevers.

**Nieuwe Rosendaalse Vliet**  

**Schipbeek en Halsegat**   incl. looprecht op de noordelijke oevers.

---

## GEMEENTE REUSEL-DE MIERDEN

**Weteringloop**

**Belevenschelooop**

**Raamsloop** inclusief alle hierop uitmondende watergangen voor zover eigendom van waterschap De Dommel.

**Rouwenbogtloop** inclusief alle hierop uitmondende watergangen voor zover eigendom van waterschap De Dommel.



**Stroom onder Hoge en Lage Mierde** (voor zover eigendom van waterschap De Dommel).

HSV Geduld Brengt Vis - Roosendaal:

**Voormalige RHA-wateren Gemeente Roosendaal**

**De gehele Krampenloop**

**De Engebeek of Kellebeek te Roosendaal**

**De watermolenbeek te Roosendaal**

**Omloopleiding Bakkersberg te Roosendaal**

---

## **GEMEENTE RUCPHEN**

**Vijver gagelrijzen St. Willebrord**

**Vijver Skidome**   

---

## **GEMEENTE SCHIEDAM**

HSV Schiedam e.o.:

**Kandelaarsplas**

*Het is verboden:*

- *Snoek, zeelt, karper, graskarper of meer dan één snoekbaars in bezit te hebben.*
- *Te vissen met drijvend aas, watervogels te verontrusten en oevers, waterplanten en bosschages te beschadigen.*
- *Te vissen vanaf sportvelden en bruggen.*

*Overige bepalingen:*

- *Er mag uitsluitend haaks (90 graden) vanuit de kant worden gevestigd.*
  - *Vislijn (nylon, dyneema enz.), vishaakjes, loodjes en ander afval mogen niet worden achtergelaten op de visplek.*
  - *Als er een tijdig aangekondigd concours gehouden wordt dient men een andere visplek in te nemen.*
  - *Voor het organiseren/houden van een concours is schriftelijke toestemming van het bestuur vereist.*
- 

## **GEMEENTE SCHOUWEN-DUIVELAND**

HSV Oosterschelde (Zierikzee):

**Kreken van Ouwerkerk**

**Watergangen voormalige gemeenten Ouwerkerk en Nieuwerkerk**

**Grote Kreek, Kleine Kreek en Oostkreek**

*Hier mag uitsluitend worden gevestigd tussen zonsopgang en zonsondergang, met uitzondering van de oever van de Grote Kreek aan de Weg van de Buitenlandse Pers, waar tot uiterlijk 1:00 uur mag worden gevestigd.*

*Het is niet toegestaan om vanuit een vaartuig te vissen. Alle gevangen vis dient onmiddellijk in hetzelfde water te worden teruggezet en mag dus niet worden bewaard of meegenomen. Voor leden van HSV Oosterschelde gelden andere voorwaarden m.b.t. het meenemen van vis. Deze voorwaarden zijn opgenomen in de lijst van viswateren van HSV Oosterschelde.*

Ten behoeve van de monitoring van het visbestand en de vangsten, is elke visser verplicht om zijn of haar vangsten op de Grote Kreek bij te houden. Een standaardformulier met dieptekaart van de Grote Kreek is te downloaden op [www.hsvoosterschelde.nl](http://www.hsvoosterschelde.nl) (Viswateren - Lijst van Viswateren).

---

## GEMEENTE 'S-GRAVENHAGE

### Haagse Bos:

- Voeren niet toegestaan.
  - Vissen op snoek is niet toegestaan.
- 

## GEMEENTE 'S-HERTOGENBOSCH

**Kleine Wetering** Voor de voorwaarden zie Algemene voorwaarden waterschap Aa en Maas onder Aa op p.242.

**Zandvang** Voor de voorwaarden zie Algemene voorwaarden waterschap Aa en Maas onder Aa op p.242.

**De Dieze**   vanaf de Zuid-Willemsvaart tot aan het Kanaal Engelen-Henriëttewaard, exclusief de Ertveldplas.

**Kanaal Engelen-Henriëttewaard**   met uitzondering van de schutkolk van de sluis te Engelen en 30 meter aan weerszijden van de sluis.

Voor de voorwaarden van onderstaande wateren zie Algemene voorwaarden waterschap Aa en Maas onder Aa op p.242.

**Aa**   gelegen tussen de Zuid-Willemsvaart en de A2.

**Hoefgraaf**   vanaf de kruising met de Kepkensdonkdijk tot 100 meter voor het kunstwerk ter plaatse van de kruising met de Hertogswetering.

**Luisbroekse Wetering** 

Gedeelten van de **Oude Dieze**   gelegen ten noorden van de Henriëttewaard en voor zover deze het militair Oefenterrein Crevecoeur omsluiten. *Vanaf het militaire oefenterrein mag niet gevist worden.*

**Plooische Wetering** 

**Ploosse Wetering**  vanaf de A2 tot aan de samenvloeiing met de Rompertwetering.

**Rompertwetering**  (of Grote Wetering of Nieuwe Vliet), vanaf de A2 tot de weg Rosmalen-Gewande.

**Rode Wetering**  vanaf 1.000 m westelijk van de brug in de Weisestraat tot 300 m benedenstrooms van de brug in de Hustenweg. Het gedeelte tussen de brug in de Hustenweg tot 300 m benedenstrooms mag alleen betreden worden vanaf de Hustenweg.

**Stadsdommel**  gelegen tussen de Vughterstuw en de Zuid-Willemsvaart.

**Wiel aan de Empelsedijk** 

Het direct **onder de Maashaven II**  en ten oosten van de Provinciale weg Den Bosch-Hedel gelegen Rijkswater.

**Vroegere binnenkanaal**  met de waterloop van de Diezekant in Orthen.

## GEMEENTE SINT-MICHELSGESTEL

**Werstkamperloop** *Voor de voorwaarden zie Algemene voorwaarden waterschap Aa en Maas onder Aa op p.242.*

HSV Dobbertje Onder:

**Moerschot Watersnip**

**Moerschot Goudplevier**

- *Het is verboden vis mee te nemen en karper te bewaren in een leefnet.*
- *Er mag alleen gevestigd worden met aangewezen aassoorten.*

---

## GEMEENTE SLIEDRECHT

**Middelwetering**

**Het viswater in Sliedrecht** gelegen in het gebied begrensd door de Beneden Merwede, de spoorlijn Dordrecht-Gorinchem, de Zwijskade en het gedeelte Sportlaan, gelegen tussen de Zwijskade en de rivierdijk. Hieronder vallen niet:

- de wateren in eigendom van derden (niet zijnde gemeente of waterschap).
- de wateren in eigendom van en gelegen binnen of rondom "De Merwebolder".
- het water in de haven van Sliedrecht.

---

## GEMEENTE SLUIS

HSV Ons Genoegen te Groede:

**Nieuwkerksche Kreek**

*Op onderstaande wateren geldt een nachtvisverbod en een meeneemverbod.*

**Zwartegatsche Kreek** **B**

**Uitwateringskanaal Nieuwesluis** **B**

**Gaternisse Kreek** **B**

**Tragel** **B**

**Boschkreek** **B**

**Blontrok** **B**

**Molenkreek** **B**

*Alleen voor leden van HSV Ons Genoegen is een toestemming te verkrijgen voor het vissen met meer dan twee hengels.*

*Alle gevangen vis moet direct worden teruggezet. Alleen voor leden van HSV Ons Genoegen is het toegestaan om maximaal twee snoekbaarzen per dag mee te nemen.*

---

## GEMEENTE SOMEREN

Er mag slechts worden gevestigd met één hengel en aangewezen aassoorten.

**Loovevijver** in Someren-Dorp, gelegen tussen de Pasakker en de Wilbertshof.

*Er mag slechts worden gevestigd met één hengel en aangewezen aassoorten.*

**Loovevijver** in Someren-Dorp, gelegen tussen de Pasakker en de Ravenshof.

*Er mag slechts worden gevestigd met één hengel en aangewezen aassoorten.*

**Slievenvijver** in Someren Dorp, gelegen tussen de Martijnenstraat en de Dr. Eynattenlaan. *Er mag slechts worden gevestigd met één hengel en aangewezen aassoorten. Voor de voorwaarden zie Algemene voorwaarden waterschap Aa en*

Maas onder Aa op p.242.

## Broekveldenloop

Kleine Aa tot de westkant van de Zuid-Willemsvaart.

## Meervenseloop

---

### GEMEENTE SON EN BREUGEL

Visvijver "Ekkersweijer"   uitgezonderd de als zodanig aangeduide paaiplaats.

De Koppenberg tussen de wegen Koppenberg, Heuvel en Ekkersrijt.

Visrechthebbende: HSV Son en Breugel.

Visvijver "De Reebommel" op het industrieterrein te Son en Breugel. Vissen is toegestaan langs de noordoever van het brede gedeelte.

Visrechthebbende: HSV Son en Breugel.

### De watergang ten zuiden van Ekkersrijt 5000

### De watergang tussen A50 en Mainteg

### De waterpartij tussen A50 en Auping Plaza Eindhoven (noordelijk deel)

---

### GEMEENTE STEENBERGEN

Beek  

Boomvaart  

Brandschebeek  

Hanengevecht 

Heensche Haven   *Er mag niet met een werphengel gevist worden in de jachthaven. Toegang tot de steigers is voor onbevoegden niet toegestaan.*



Lage Derriekreek  

Nauwbeek   tussen de Roode Weel en De Beek.

Oudlandsche Watergang  

Polder de Krabben  

Polderwatering  

Steenbergsche Haven   *Let op: In de jachthaven van Steenberg is het niet toegestaan om vanaf de steigers te vissen en met een werphengel te vissen.*

Tuimelaarskreek  

Vierhoevensche Watergang  

Wiel aan de Drenkhoos   alsmede de watergang tussen de Roode Weel en de Wiel aan de Drenkhoos.

### Havenkom en havenkanaal van Dinteloord

## GEMEENTE TERNEUZEN

Visrechthebbende O.N.I. Terneuzen:

### Kanaal Gent-Terneuzen

- *Er mag geen leefnet worden gebruikt.*
- *Men dient aandacht te hebben voor de scheepvaart.*
- *Het is verboden wedstrijden te organiseren zonder vooraf toestemming te vragen bij de visrechthebbende.*
- *Men mag maximaal 1 snoekbaars en of 5 baarzen in bezit hebben.*
- *Tijdens wedstrijden van of vanwege ONI mag alleen door deelnemende wedstrijdvisser gevist worden op de gebruikte delen van wedstrijdparcoursen. Voor info over de wedstrijden zie [www.oni-terneuzen.nl](http://www.oni-terneuzen.nl).*
- *Het is verboden te vissen binnen een straal van 100 meter van de sluis.*

---

## GEMEENTE THOLEN

### Gemeentewateren gemeente Tholen

Visrechthebbende: HSV de Zeebaars - Scherpenisse:

*Karper moet onmiddellijk na de vangst levend in hetzelfde water worden teruggezet. Het is verboden om landerijen te betreden zonder toestemming van de eigenaar c.q. gebruiker.*

*Voor de ligging zie [www.visplanner.nl](http://www.visplanner.nl)*

**Tholen**   een gedeelte van de waterloop langs de dreef bij het Stenen Kruis (lengte 250 m).

**Poortvliet**   een gedeelte van de wegsloot langs de Geerweg (lengte 300 m).

**Sint Maartensdijk**   een gedeelte van de waterloop langs de Hogeweg (lengte 350 m).

**Stavenisse**   een gedeelte van de waterloop langs de Boswei (lengte 300 m).

**Oud-Vossemeer**   een gedeelte van de waterloop langs de Kreekweg en fietspad ten westen van de Hikseweg (900 m).

**St.Philipsland/ Anna-Jacobapolder**   een gedeelte van de waterlopen langs de Delcampoweg (lengte 1200 m).

**Sint-Philipsland**   een gedeelte van de waterloop langs de Scharreweg (lengte 500 m) en langs de Korte Kruisweg (lengte 600 m).

**Alle wateren in de gemeente Tholen** voor zover eigendom van het waterschapen niet verhuurd aan derden (zie ook [www.visplanner.nl](http://www.visplanner.nl)).

---

## GEMEENTE MAASHORST

**Viswater nabij sportpark** udi-'19

**Viswater in Uden zuid** nabij Krombos.

Viswater, genaamd **Bentley-vijver** aan de Volkelseweg te Uden.

- *Viswedstrijden zijn niet toegestaan.*
- *Alle gevangen vis moet direct levend worden teruggezet.*
- *Het is verboden gebruik te maken van een boot of ander drijfmiddel.*

## GEMEENTE VEERE

**Buitengracht van de voormalige vesting Veere** 🌙 📖 vanaf de straatweg Middelburg-Veere tot het punt waar de Veerse watergang in de buitengracht komt.

HSV Middelburg:

**Sandenburgse Kreek** 📖

**Gapingse watergang** 📖

**Putten Staatsbosbeheer Veerse Kreek** 📖

**Veerse Kreek en omgeving** 📖

- *Alleen op toegankelijke visplaatsen mag worden gevisst.*
- *Leden van HSV Middelburg en HV Vlissingen hebben geen Derde Hengel-toestemming nodig om met drie hengels te vissen.*
- *Het vissen met de peur en het vissen met drijvende broodkorst is verboden.*
- *Het vissen vanuit bootjes is niet toegestaan.*
- *Alle gevangen vis dient te worden teruggezet.*

---

## GEMEENTE VELDHOVEN

**Visvijver "De Vlasroot"** 🌙 📖 (Riethovensedijk) *Het gebruik van een leefnet (of ander middel om vis te bewaren) is verboden (behalve tijdens goedgekeurde viswedstrijden).*

---

## GEMEENTE VLAARDINGEN

**Krabbeplas** 🌙: 1 mrt t/m 31 okt.

---

## GEMEENTE VLISSINGEN

HV Vlissingen:

**Bloemetjesplas/Zwanenplas** 📖

**Kilometerbaan** 📖

**Saunaplas** 📖

**Eendenvijver** 📖

**Van Woelderenaan/Willem Klooslaan** 📖

**Olympiaweg, Menno van Coehorngracht, Govert Flinklaan** 📖

**Rosenburgplas** 📖

**Sloepas** 📖

**Watergang Bossenburg** 📖

**Watergang Westerzicht** 📖

**Kanovijver** 📖

- *Tussen de Herfstvakantie en Pasen mag gevisst worden van 1 uur vóór zonsopkomst tot 2 uur ná zonsondergang.*
- *Tussen Pasen en de Herfstvakantie mag men alleen vissen tussen 1 uur vóór zonsopkomst tot 10 uur 's morgens.*

Voor de wateren van HV Vlissingen geldt:

- *Alle vis dient teruggezet te worden in hetzelfde water.*
- *Er mag gevestigd worden met maximaal 1 haak per hengel.*
- *Leden van HV Vlissingen en HSV Middelburg mogen met drie hengels vissen en hebben geen Derde Hengeltoestemming nodig om met drie hengels te vissen.*
- *De vrije doorvaart bij bruggen en sluizen mag door visactiviteiten niet worden belemmerd.*
- *Voor eventuele schade wordt de visser persoonlijk aansprakelijk gesteld.*
- *Het is verboden te vissen vanaf bruggen en sluizen.*
- *Activiteiten van derden (beroepsvissers, rondvaartboten, etc) mogen door visactiviteiten niet worden belemmerd.*
- *Het vissen tussen beplantingen (bomen, struiken, bloemperken) is verboden; aan te raden zijn kaden en graskanten. Auto's parkeren op het gras langs de viswateren is verboden.*
- *Visplaatsen voor mindervaliden dienen vrij te zijn als deze mensen komen vissen.*
- *Vissen vanuit bootjes is niet toegestaan.*

---

## GEMEENTE VUGHT

Voor de voorwaarden zie Algemene voorwaarden waterschap Aa en Maas onder Aa op p.242.

**Grobbendonsche en Karthuizers loop** 

**Kuykverlaatsesloot en de Gementwegsloot west** 

**Nieuwe Bossche sloot** 

---

## GEMEENTE WAALWIJK

**Zuiderkanaal**   vanaf de schutsluis te Waalwijk tot 300 m ten oosten van de Abraham Kampbrug over het Oude Maasje te Waspik.

---

## GEMEENTE WASSENAAR

Visrechthebbende voor alle genoemde wateren: Wassenaarse HSV:

**Zijlwetering (Wassenaarse wetering)** Van de Schulpbrug (Lange Kerkdam) tot de vijver van Kasteel Oud Wassenaar en vanaf de brug in de Lange Kerkdam tot aan de Oude Rijn **Havenkanaal en haven.**

**Zanderijvaart** van de Zijlwetering tot de Jagerslaan Noord.

**Kaswetering** van de Zonneveldweg tot 65 m van de Molensloot m.u.v. van het gedeelte van ca. 100 m ten noordoosten van de Kokshoornlaan tot ca. 150 m ten zuidwesten van de Ruigelaan.

**Veenwetering** vanaf de Nieuwegweg zuidwaarts ca. 600 m.

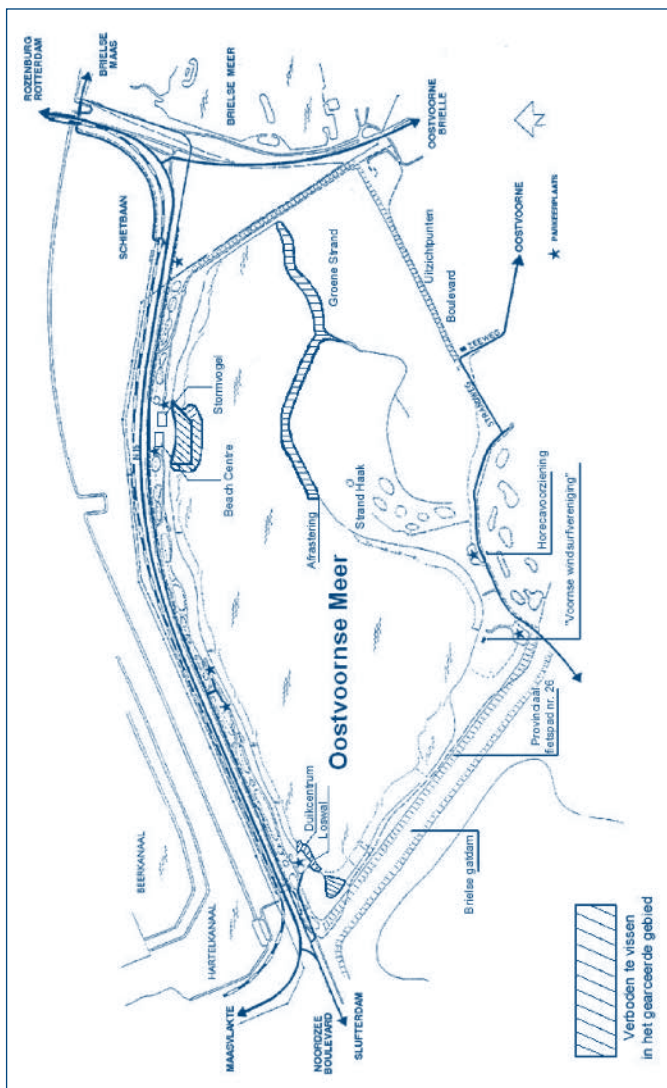
**Korte Wetering**

**De ter weerszijden van de Jagerslaan gelegen sloten**

## GEMEENTE WESTVOORNE

**Oostvoornse Meer** er mag met één eentandige haak gevist worden.

Dit geldt zowel voor de kunstvlieg als voor kunsttaas. De wettelijke gesloten tijd voor aassoorten in april en mei geldt hier niet. Op het meer is een regime van CATCH AND RELEASE van toepassing. De vis moet dus direct na de vangst worden teruggezet. Hier geldt een gesloten tijd in de maand november.





*Het is verboden:*

- *Gebruik te maken van haken met weerhaak.*
- *Gebruik te maken van roestvrij stalen haken, alsmede geurstoffen.*
- *Gebruik te maken van lokvoer, waaronder begrepen het voeren met levend aas zoals maden.*
- *Te varen met een gemotoriseerde boot, dit verbod geldt ook voor een elektromotor.*
- *Te vissen vanaf de oever, in en op het meer voor de volgende plaatsen: de steigers bij de Stormvogel, de Loswal, de Lagune bij de Loswalen het Groene Strand. Zie voor de juiste plaatsen het gearceerde gedeelte op bijgevoegd kaartje en de verbodsborden langs het water.*
- *Er wordt geadviseerd te vissen met een minimale lijnsterkte van 4 kg trekkracht.*

---

## **GEMEENTE WOENSDRECHT**

### **Watersen Woensdrechtse en Ossendrechtse polder**

Waaronder Binnenkil, Koeikreek, De Kleine Vliet, Schipperskil, Burgwatergang, Putterkreek, Zuidloop. Voor zover in eigendom van waterschap Brabantse Delta. Voor details, zie [www.visplanner.nl](http://www.visplanner.nl).

---

## **GEMEENTE ZOETERMEER**

### **Zoetermeerseplas**

#### **Broekwegwetering**

#### **Heemkanaal**

*Aan de oostzijde van het Heemkanaal mag enkel gevist worden vanaf de vissteigers.*

#### **Watersen langs de Olof Palmelaan**

*Voor de ligging zie [www.visplanner.nl](http://www.visplanner.nl)*

**Voorwegwetering** vanaf de Afrikaweg te Zoetermeer tot aan de Wilsveense Vaart. Verboden vis mee te nemen. Visrechthebbende: HSV GHV - Groene Hart. Onderstaande **Gemeentewateren Zoetermeer**   Zie [www.visplanner.nl](http://www.visplanner.nl) voor details.

Wijk Meerzicht:

- *Westerparkwateren tot Kennemerland (niet toegestaan te vissen vanaf eilandjes en vanaf de Heemtuin en het Bowling & recreatiecentrum).*
- Vijver Vlieland
- Vijver Tankenberg tot Westergo.
- Vijver Panamapad
- Vijver Haagsebos/Stadsboerderij Buitenbeest. Alleen vissen vanaf buitenzijde vijver, niet vanaf boerderijzijde.
- Vijver Kerkenbos

Zoetermeer-Dorp:

- *Kleine Dobbe Alleen vissen vanaf zijde Meidoornlaan, nachtvisserij niet toegestaan.*

#### Wijk Palenstein

- Schinkelvaart alleen noordelijke zijde vanaf wandelpad parkzijde. *Nachtvissen niet toegestaan.*

#### Wijk Leyens:

- Vijver tussen Disneystrook en Meerpad. *Alleen vissen vanaf Meerpadzijde.*
- Vijver Bergmanstrook
- Vijver hoek Filmlaan/Zwaardslootseweg

#### Wijk Buytenwegh:

- Vijver Timmermanshove. *Nachtvissen verboden.*
- Vijverpartijen langs weg Buytenparklaan richting Voorweg bij de Intratuin/Achterweg/Skipad.

#### Wijk Rokkeveen:

- Floraplas. *Nachtvissen verboden vanaf zijde bebouwing.*
- Vijvers Burgemeester Hoekstrapark en Spectrumsingel. *Nachtvissen verboden vanaf Spectrumsingel en de kleine vijver op hoek Prismalaan/Juwelenlaan. Vissen bij de grote vijver alleen toegestaan vanaf parkzijde.*

#### Overige gemeentewateren:

- IJsbaan Van der Hagenstraat

---

### GEMEENTE ZOETERWOUDE

Visrechtgebende voor de volgende wateren: Hengelaarsbond voor Leiden en Omstreken:

**Ommedijksewatering**  

**Weipoortse Vliet**   vanaf de Kleine Noord Aa tot aan de spoorlijn Leiden/Alphen.

**Zuidbuurtse Watering**   lopende vanaf de Nieuwe Brug (Zoeterwoude Dorp) tot aan de Geerbrug.

---


### GEMEENTE ZUIDPLAS

**Hennipsloot** : 1 mrt t/m 31 okt.

**Zevenhuizerplas** : 1 mrt t/m 31 okt.

**Gemeentewateren gemeente Zuidplas**

## Recreatieplas Kijfhoek **3**

**Alle wateren gelegen binnen de gemeente Zwijndrecht** behoudens de rechten van derden. : *Nachtvissen verboden in het stuk van de Devel tussen de Develbrug en de Munnikensteeg.*

---

### Vergunning tot het spitten van zeeaas

Voor eventuele tijdelijke spitgebieden kun je de website van Sportvisserij Zuidwest Nederland raadplegen [www.sportvisserijzwn.nl](http://www.sportvisserijzwn.nl).

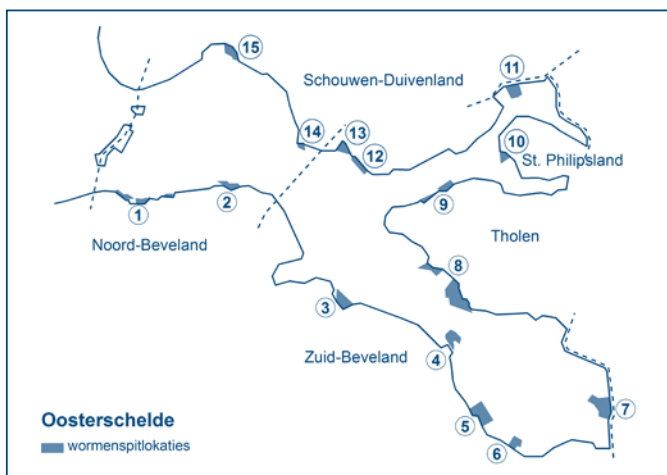
### In de buitengronden van de Ooster- en de Westerschelde

Het spitten van zeeaas mag uitsluitend plaatsvinden binnen de daartoe bestemde spitvakken en uitsluitend van zonsopgang tot zonsondergang. De spitlocaties mogen alleen via bestaande dijkovergangen, schorpaden en/of per boot worden benaderd. Het spitten mag niet geschieden binnen een afstand van 25 m:

- uit de teen van de zeeweringen, gemeten vanaf de buitengrens van de steenstort;
- rondom hoofden, dammen of andere buitendijks gelegen waterstaatswerken;
- van schelpdierpercelen en oesterproefpercelen.

Men mag niet spitten op begroeide schorgebieden en zeegrasvelden, en op plaatsen waar vaste bodemlagen als veen, concentraties levende schelpdieren e.d. aan de oppervlakte komen. Men mag niet dieper spitten dan tot 30 cm beneden de bovenkant van het slik. De ontgraven grond moet direct op de plaats van de ontgraving worden teruggelegd en gelijkmatig daarover worden verdeeld. Het machinaal winnen van zeeaas op schorren en droogvallend intergetijden-gebied is verboden.

## OOSTERSCHELDEVAKKEN



### Noord-Beveland

#### 1. Sophiahaven

- Stredam dijkovergang Strandhoekweg (dijkpaal 1933) - Westelijke havendam Sophiahaven
- Oostelijke havendam Sophiahaven - Dijkovergang Longroomweg (dijkpaal 1901)
- Dijkovergang Keihoogteweg bij 'Inlagen Noord Beveland' (dijkpaal 1890) - strekdam Oostnol (dijkpaal 1881)

#### 2. Colijnsplaat

Westzeedijk, nabij vogelobservatiehut 'de Vogelarije' van dijkpaal 1840 (Oosterput) tot 1826 (Westnol)

### Zuid-Beveland

- Kattendijke Dijkpaal** 1638 (dijkovergang Kattendijkseweg) - dijkpaal 1622 (Oude Zeedijk).
- Yerseke** Platengebied Yerseke bank nabij haven (locatie is niet vanaf de oever bereikbaar)
- Oostdijk** Dijkpaal 1305 (11) (Kruisweg) - dijkpaal 1320 (18) (nabij 1e Vlietweg)
- Roelshoek** Dijkpaal 1279 (20) tot haven Roelshoek nabij strand aan Noordschans
- Oesterdam** Hectometerbord 4.8 - hectometerbord 3.2

### Tholen

#### 8. Dortsman

- Dijkpaal 943 - dijkpaal 955 (Gemaal de Noord)
- Dijkpaal 965 - Stredam bij restaurant aan Gorishoeksedijk

- Stavenisse** Keetenweg dijkpaal 854 (strekdam Oostnol) - Dijkpaal 825 (kabelbord).

## St. Philipsland

10. **Krabbenkreek** Dijkpaal 643 (Del Campoweg) - dijkpaal 651 (Abraham Wisseweg)

## Schouwen-Duiveland

11. **Grevelingendam** Parkeerplaats Grevelingendam Bruinisse (hectometerbord 28.9 tot hectometerbord 30.0)
12. **Hoek van Ouwerkerk** Dijkovergang Gouweveerse zeedijk, strekdam Noordbout (dijkpaal 273) - Dijkovergang Nieuwendijk (bij binnendijkse natuurgebied 'Krekengebied Ouwerkerk'), strekdam Zuidbout (dijkpaal 288)
13. **'t Stelletje** Dijkpaal 249 (langs N256) - Dijkovergang Gouweveerse zeedijk, strekdam Noordbout (dijkpaal 272)
14. **Kurkenol Zierikzee** Oostelijke havendam Zierikzee - strekdam (dijkpaal 212)
15. **Schelphoek Oost** Trailerhelling Schelphoek (dijkpaal 80) - strekdam (ca. dijkpaal 97).

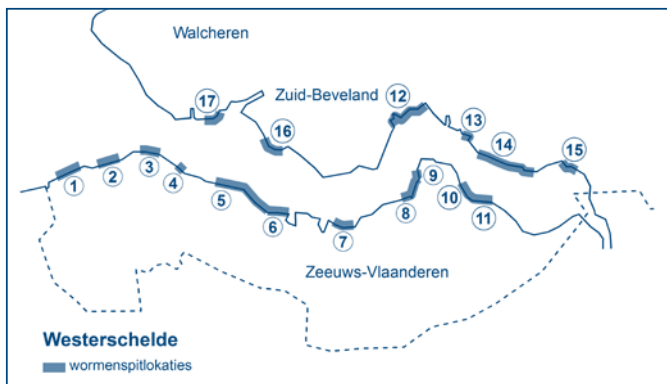
## WESTERSCHELDEVAKKEN

In de Westerschelde mag het spitten van wormen tot een afstand van 500 m vanaf de dijk plaatsvinden.

### Zeeuws-Vlaanderen

1. **Cadzand-Bad** Dijkpaal 10 (spuisluis bij Boulevard de Wielingen) - dijkpaal 5 (ca. 400 meter oostelijk van radartoren nabij dijkovergang De Nolle, Zwarte Polderweg)
2. **Nieuwvliet-Bad** Nabij dijkovergang Kruishoofd bij kruising Zeedijk, Zeeweg, Baanstpoldersedijk.
3. **Breskens West** Dijkpaal 11 (ca 100 meter westelijk van vuurtoren Panoramaweg) - westelijke veerhavendam
4. **Breskens Oost** Dijkpaal 13 - dijkpaal 15 (Duivelshoekseweg)
5. **Hoofdplaat** Dijkpaal 5 (Inlaag) - dijkpaal 52 (Dijkeputten)
6. **Terneuzen West** Dijkpaal 56 (Dijkeputten, Hoofdplaat) - dijkpaal 74 (hoek Braakmanhaven)
7. **Terneuzen Oost** Van 125 meter ten oosten van hoofd nr 1 tot dijkpaal 2 (Margarethapolder)
8. **Platen van Hulst 2** Dijkpaal 23 (Eendragsweg) - dijkpaal 348 (Kanaaldijk, gemaal Campen)
9. **Platen van Hulst 1\*** Dijkpaal 348 (Kanaaldijk, gemaal Campen) - Dijkpaal 318 (Zeedijk 4, Zeedorp/Ossenisse)
10. **Schor van Baalhoek 2\*** Dijkpaal 236 (Zeedijk 2, Walsoorden) - dijkpaal 218 (kruising Zeedijk 1, Zeedijk 2 en Kruisstraat)
11. **Schor van Baalhoek 1** Dijkpaal 218 (kruising Zeedijk 1, Zeedijk 2 en Kruisstraat) - Paal 193 (Zeedijk 1, Scheldeweg)

\* In de spitvakken 9 en 10 is spitten alleen toegestaan van 1 mei t/m 30 september!



### Zuid-Beveland

12. **Hoedekenskerke** Dijkpaal 353 (Zee- en Inlaagdijk van Hoedekenskerke) - dijkpaal 290 (dijkovergang Schoorse Oudedijk)
13. **Veerhaven Kruijningen** Dijkpaal 198 (Polderweg) - dijkpaal 180 (Vroondijk)
14. **Waarde** Dijkpaal 149 (Zusterzand) - Dijkpaal 163 (bij strekdam Havenstraat)
15. **Rilland Bath** Dijkpaal 40 (bij strekdam Grensweg) - dijkpaal 103 (Zimmermanweg)
16. **Borsele** Dijkpaal 552 (bij kruising Zeedijk, Lange Zuidweg) - dijkpaal 564 (kerncentrale)

### Walcheren

17. **Schorregebied Rammekenshoek** Ritthem Stredam ten westen van dijkpaal 723 - dijkpaal 734 (200 meter westelijk van monument)



## SPORTVISSERIJ LIMBURG

Kantoor: Noordhoven 19a, 6042 NW Roermond

Tel. 0475-350053

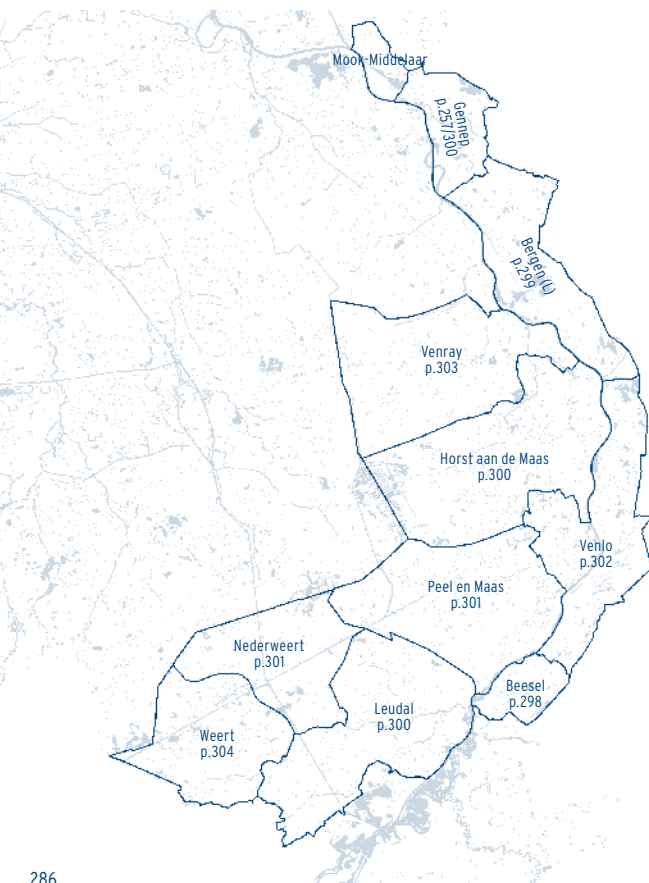
e-mail: [info@sportvisserijlimburg.nl](mailto:info@sportvisserijlimburg.nl)

website: [www.sportvisserijlimburg.nl](http://www.sportvisserijlimburg.nl)

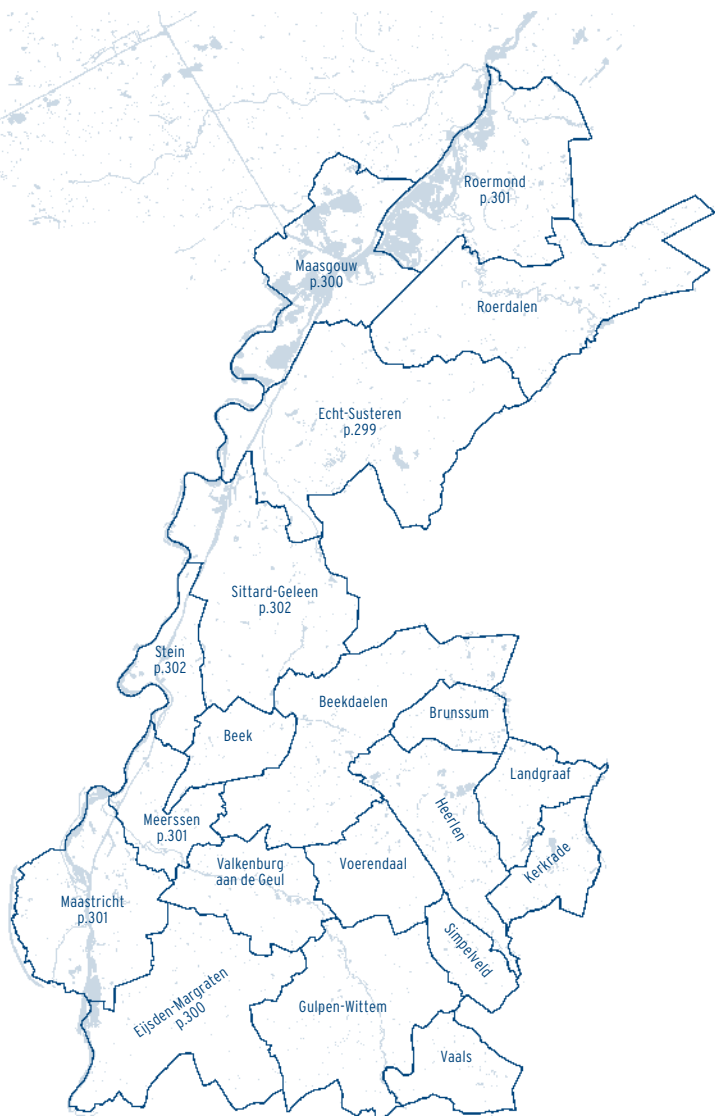
Grote regionale wateren p. 288

Wateren per gemeente p. 298

## LIMBURG-NOORD







## GROTE REGIONALE WATEREN

### Rivier de Maas

*Voor alle Maasdelen geldt:*

*Het is verboden te vissen:*

- a. *in een bij een stuw aangebrachte vispassage;*
  - b. *binnen een straal van 25 m voor de bovenmond van een bij een stuw aangebrachte vispassage;*
  - c. *binnen een afstand van 75 m stroomafwaarts van een stuw.*
- *Vis- en looprecht voor zover ter plaatse niet anders is aangegeven. Toestemming tot het betreden van de aan de rivier de Maas grenzende percelen, die eigendom zijn van de Staat der Nederlanden, uitsluitend voor zover voor de uitoefening van de hengelsport noodzakelijk. De percelen liggen tussen kmp. 22.550 (uitmonding Geul in de Grensmaas) en kmp. 147.000 (stuwsluis te Sambeek). De uitzonderingen hierop staan bij de Maasdelen apart gemeld. Het is verboden die gedeelten te betreden waar werkzaamheden in uitvoering zijn.*
  - *Er mag 's nachts niet worden gevisst vanaf oeverdelen van natuurgebieden waar betreding middels verbodsborden na zonsondergang is verboden.*

**1a. Maas**  visrechthebbenden: Sportvisserij Limburg, HSV het Alvertje -Oostrum, HSV de Roerdomp - Venray en HSV de Voorn - Afferden vanaf de oude veer Kooy/Well (kmp. 132.200) tot aan de aantakking van de Maasarm te Heijen (kmp. 146.600)

Met uitzondering van:

- Maas linkeroever vanaf de veerpont Vierlingsbeek/Bergen tot de veerpont Afferden/Sambeek.
- De loswal te Maashees en de sluis en stuw te Sambeek vanaf 550 meter stroomopwaarts van de stuw tot 400 meter stroomafwaarts van de stuw.

Derde hengel geldt niet voor de rechter (oostelijke) oever van de Maas vanaf de stuw te Sambeek tot het veer Bergen - Vierlingsbeek Het is verboden te vissen vanaf de veerstoepen bij de veer Afferden -Sambeek en de daar gelegen parkeerplaats/opslag aan de rechter (oostelijke) oever.

**1b. Maas**  visrechthebbenden: Sportvisserij Limburg en HSV De Brasem Arcen volle breedte vanaf de monding van de Lingsforterbeek te Arcen (kmp. 120.150) tot de oude veer te Kooy/Well (kmp. 132.200)

Met uitzondering van:


- De oever bij Molenberg 5 te Broekhuizen.

**1c. Maas** volle breedte vanaf kasteel Het Gebroken Slot (kmp. 112.600) tot de monding van de Lingsforterbeek te Arcen (kmp.120.150).

*Het is verboden te vissen vanaf de oever achter de woningen aan de Grubbenvorst en de Venloseweg boven kasteel Het Gebroken Slot te Grubbenvorst.*

**1d. Maas**   volle breedte vanaf de Schelkensbeek ten noorden van Reuver (kmp. 97.500) tot kasteel Het Gebroken Slot te Arcen (kmp. 112.600)

**1e. Maas**   visrechthebbers: Sportvisserij Limburg en HSV De Ruisvoorn - Kessel. Volle breedte vanaf de Loswalweg te Beesel (kmp. 92.300) tot de uitmonding van de Schelkensbeek ten noorden van Reuver (kmp. 97.500)

**1f. Maas**   visrechthebbers: Sportvisserij Limburg en HSV De Rietvoorn Ool-Herten vanaf de Belgische grens ter hoogte van de monding van de Huyskens plas te Stevensweert (grenspaal 126) tot 400 meter stroomafwaarts van de spoorbrug te Roermond. (kmp. 85.050)

Met uitzondering van:

- De eilanden en kunstwerken tussen de sluizen en stuwen te Linne (kmp. 68.000) en Roermond (kmp. 81.000), de nieuwe Maasvakken boven en beneden het stuw- en sluiscomplex te Roermond en de toeleidingskanalen.

Bijzondere bepalingen:

- *Wedstrijdvergunningen voor de Maas te Ool-Herten (tussen kmp. 71.500 en kmp. 78.000) zijn aan te vragen bij: HSV De Rietvoorn, Achter De Hoven 51, 6049 KN, Herten.*

### **1.g Grensmaas**

*Grensmaas vanaf de stuw te Borgharen tot de Belgische grens ter hoogte van de monding van de Huyskensplas te Stevensweert (grenspaal 126).*

*Met uitzondering van het voormalig deel Julianaplas te Meers.*

*Het meenemen van gevangen vis is verboden. De volgende vissoorten dienen direct te worden teruggezet: karper, barbeel, serpeling, sneep, beekforel, zeeforel en zalm.*

*Voor het gedeelte van de Grensmaas vanaf de stuw te Borgharen tot aan de monding van Geul geldt:*

- *Visrechthebbende: Visstand Verbetering Maas*
- *Nachtvissen voor leden van VVM is toegestaan zonder extra nachtvistoestemming. Zie het reglement van VVM voor aanvullende voorwaarden.*
- *De derde hengeltoestemming van VVM is ook geldig.*

### **1h. Bovenmaas** visrechthebbende Visstand Verbetering Maas

de oostoever vanaf de Belgische grens bij Navagne tot 75 m bovenstrooms van de stuw van Borgharen en de westoever vanaf de Belgische grens bij Klein Ternaaien tot de ingang van het verbindingskanaal Bosscherveld.

Met uitzondering van:


#### **De haven Eijsden**

- De grindgaten, d.w.z. niet de Pieterplas en het ten zuiden daarvan gelegen recreatiegebied Maastricht-Eijsden.
- Het gedeelte tussen de Sint Servaasbrug en de Wilhelminabrug te Maastricht.

Bijzondere bepalingen:

- *Nachtvissen tussen zonsondergang en zonsopgang niet toegestaan.*
- *Gevangen vis dient direct levend in het water teruggezet te worden.*
- *Leefnet of ander bewaarmiddel verboden.*




- Maximaal 10 levende of dode aasvissen in bezit hebben is toegestaan, mits aantoonbaar niet gevangen in VVM water.
- Voor het volledige reglement zie de website van VVM of de VISplanner app.

**1i. Afgesneden Maasbocht Asselt-Swalmen**  vanaf de uitmonding naar de Maas tot de opening naar de Asseltse Plassen nabij de jachthaven.

Met uitzondering van:

- De loswal aan de Eindweg en de jachthaven.

**1j. Oude Maasarm Heijen**   de linker (westelijke) helft. *Het is verboden om zich met een auto op de weides/graslanden te bevinden.*

2. **Het Lateraalkanaal Linne-Buggenum + Zuidelijke invaart tot sluis Linne**    *Men mag de oeverbescherming niet verplaatsen of beschadigen.*

3. **Het Julianakanaal + havens te Maasbracht + Berghaven te Born**    met uitzondering van de gedeelten tussen km 1 en 1.5 en tussen km 20.5 en 21.5 zijnde de sluiscomplexen te Limmel en Born. Deze twee stukken mogen ook niet worden betreden.

*Karper, barbeel, serpeling, sneep, beekforel, zeeforel en zalm moeten direct na de vangst in hetzelfde water worden teruggezet.*

4. **Kanaal Wessem-Nederweert** vanaf de Maas tot het benedenhoofd van de sluis te Panheel. Hekken dienen zorgvuldig te worden gesloten. Wedstrijdvergunningen aan te vragen bij H. Jeurissen 06-51982213.

5. **Kanaal Wessem-Nederweert** vanaf het bovenhoofd van de sluis te Panheel (km. 2.943) tot de Zuid-Willemsvaart.

6. **Zuid-Willemsvaart** vanaf de Belgische grens bij Budel tot aan de Brabants-Limburgse grens (sluis 13).

7a. **Noordervaart** vanaf 30 meter boven de sluis in de Noordervaart tot aan de rotonde in de weg van Meijel naar Roggel.

*Aanvullende bepalingen voor de wateren nr 5, nr 6 en 7a:*

- *Voor het houden van wedstrijden is een schriftelijke toestemming nodig van HSV St. Petrus Weert e.o..*
- *De gevangen vis dient, onmiddellijk na weging ter plaatse, in hetzelfde water te worden terug gezet.*
- *Nachtvisserij is alleen toegestaan voor leden van HSV St.Petrus die in het bezit zijn van een NachtVIStoestemming. Nachtvissen is voor hen het gehele jaar toegestaan.*
- *Voor de karpervisserij is een groot schepnet en goede onthaakmat verplicht.*
- *Er geldt een algeheel meeneemverbod voor snoek, (snoek)baars en (gras) karper.*
- *U dient 5 meter rondom uw visstek alle afval verwijderd te hebben en de visstek dient opgeruimd achtergelaten te worden.*

*Inlichtingen: HSV St. Petrus Weert e.o., telefoon 0631774009.*

*Website [www.stpetrus.nl](http://www.stpetrus.nl)*

7b. **Noordervaart** vanaf de weg Meijel naar Roggel tot aan het einde van het kanaal in Helden-Beringe.

## 8. De beken in Noord-Limburg

**Groote Molenbeek** tot de haven te Wanssum.

**Zandvang Groote Molenbeek** te Wanssum.

**Kabroeksebeek** tot 6 km vanaf de Groote Molenbeek.

**Grauwveen** tot 0,5 km vanaf de Kabroeksebeek.

**Blakterbeek** tot 0,5 km vanaf de Groote Molenbeek.

**Diepeleng** tot 0,5 km vanaf de Lollebeek.

**Everlosebeek** van de Maas tot aan onderdoorgang/duiker A67.

**Oostrumsebeek** tot 14 km vanaf de Maas.

**Broekhuizermolenbeek** tot 4 km vanaf de Maas.

**Siebersbeek** tot 0,6 km vanaf de Maas.

**Wolterkampslossing** tot 2 km vanaf de Maas.

**Rouwkuilen** tot 2 km vanaf de Oostrumsebeek.

**Afleidingskanaal** vanaf Overloonseweg te Venray tot aan de weg Maashees-Vierlingsbeek.

**Loobeek** tot 12 km vanaf het Afleidingskanaal.

**Gelderns-Nierskanaal** tot aan de Duitse grens vanaf de Maas.

**Heukelomsebeek** tot 3 km vanaf de Maas.

**Eckeltsebeek** tot 3 km vanaf de Maas.

**Niers** tot aan de Duitse Grens vanaf de Maas.

*Aanvullende bepalingen voor de beken in Noord-Limburg:*

• *Alle gevangen vissen dienen onmiddellijk te worden teruggezet, het gebruik van een leefnet is verboden.*

*Het is verboden:*

- *Vissen of stukjes vis te gebruiken als aas.*
- *Meer dan 1 kg aas en voer per visdag te gebruiken c.q. in bezit te hebben.*
- *Zich op of in het water te bevinden.*
- *Te vissen binnen een afstand van 25 meter vanaf kunstwerken zoals stuwen, vispassages, e.d..*
- *Vanaf 1 januari t/m 30 juni te vissen met alle soorten kunstaas, m.u.v. kunstvliegen kleiner dan 2,5 cm.*

## 9. Maasplassengebied Midden-Limburg

*Het is verboden:*

- *'s nachts te vissen in de Midden-Limburgse Maasplassen, tussen zonsondergang en zonsopgang, tenzij in de voorwaarden anders is aangegeven;*
- *om met een boot door grote groepen vogels (100+) te varen;*
- *te vissen vanaf aanlegsteigers;*
- *om gevangen vis mee te nemen. Alle vissen dienen levend in hetzelfde water teruggezet te worden. Uitgezonderd het voorhanden hebben van zoutwater aasvis en zoetwater aasvis. Voor zoetwater aasvis geldt een maximummaat van 25cm en een maximum van 5 stuks;*
- *een leefnet te gebruiken, uitgezonderd vergunde wedstrijden.*

*Zonder (schriftelijke) toestemming van de eigenaar/beheerder/ exploitant mag de vergunninghouder de toeristische-recreatieve projecten, zoals jachthavens, campings en bungalowparken niet betreden;*

Het is verboden om in de maanden september tot en met april met een boot door grote groepen vogels (100+) te varen. Er mag niet gevist worden vanaf aanlegsteigers.

### Rijkelse Bemden **E**

U mag vissen in en lopen langs de gehele Maasplas, zoals aangegeven op de donkerblauwe delen op de hieronder afgebeelde afbeelding.



### Asseltse Plassen **E**

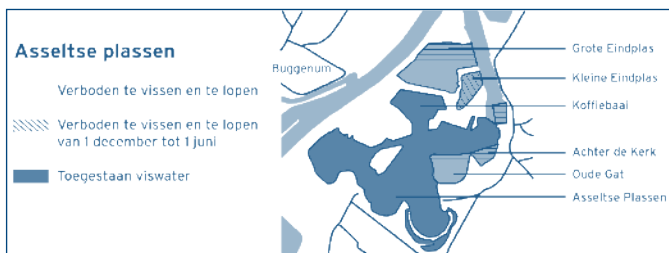
U mag vissen in en lopen langs de gehele Maasplas, zoals aangegeven op de donkerblauwe delen op de hieronder afgebeelde afbeelding.

*U mag niet vissen in en lopen langs:*

- De Nieuwe Jachthaven Asselt.
- De Grote Eindplas.
- De loswal.
- De jachthaven Ascloa.
- Achter de Kerk in Asselt.
- Het Oude Gat.


*U mag niet vissen in de delen van de plas die rood gearceerd zijn.*

*U mag niet vissen in en lopen langs de Kleine Eindplas vanaf 1 december tot 1 Juni.*



## Donkernack 3, De Weerd 3, Noordplas 3, Zuidplas

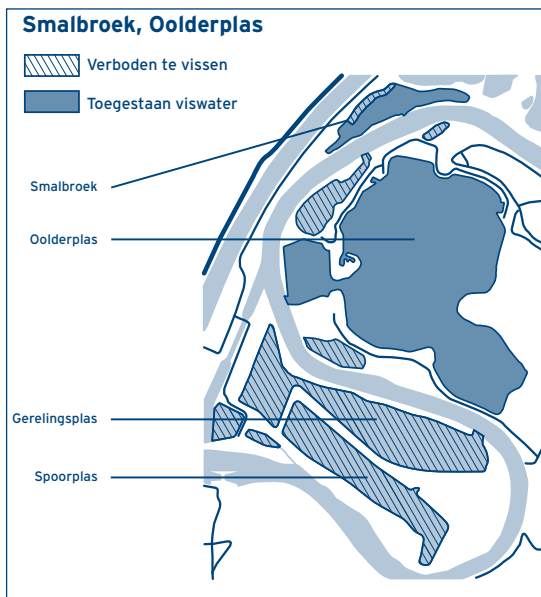
U mag vissen in en lopen langs de genoemde Maasplassen, zoals aangegeven op de donkerblauwe delen op de hieronder afgebeelde afbeelding.



## Smalbroek, Oolderplas

U mag vissen in en lopen langs de genoemde Maasplassen, zoals aangegeven op de donkerblauwe delen op de hieronder afgebeelde afbeelding.

U mag niet vissen in de delen van de Maasplassen die gearceerd zijn.





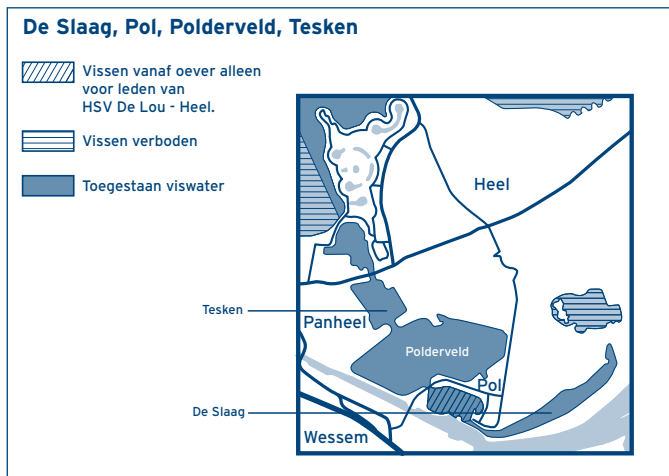
## De Slaag, Pol 3, Polderveld, Tesken 3

U mag vissen in en lopen langs de genoemde Maasplassen, zoals aangegeven op de donkerblauwe delen op de hieronder afgebeelde afbeelding.

Voor Pol geldt dat u **alleen vanaf de oever** mag vissen indien u lid bent van HSV.

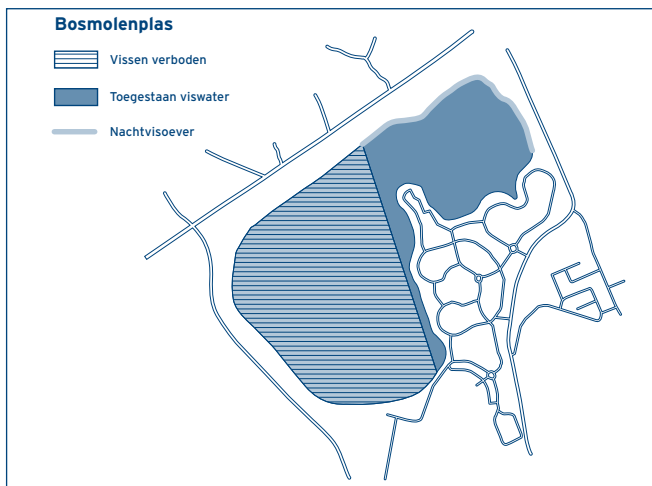
De Lou Heel. *Vissen vanuit een boot is in Maaspas Pol wel toegestaan.*

*U mag niet vissen in de delen van de plas die horizontaal gearceerd zijn.*



## Bosmolenplas 3

- *Het is verboden te vissen in het duikgebied.*
- *Het water mag niet betreden worden met een boot.*
- *Nachtvissen is toegestaan aan de noordelijke en oostelijke oever.*
- *Het wordt geadviseerd om het voergebruik zoveel mogelijk te beperken.*
- *Het is verboden meer dan 4kg (lok)voer per dag in bezit te hebben en te voeren.*
- *Het meenemen en doden van gevangen vis is verboden.*



## Plas Koeweide **E**, De Grote Hegge **E**

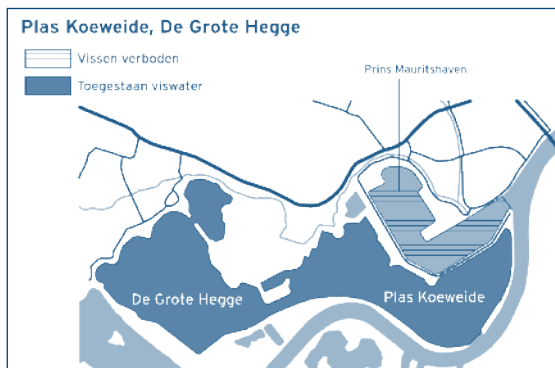
U mag vissen en lopen langs de genoemde Maasplassen, zoals aangegeven op de donkerblauwe delen op de hieronder afgebeelde afbeelding.

*U mag niet vissen in de Prins Mauritshaven.*

*Nachtvissen is in de maanden juni, juli en augustus toegestaan voor houders van een Nachtvistoestemming op de landtong vanaf het kunstwerk tot einde landtong in zuidelijke richting. 's Nachts vissen vanuit een boot is niet toegestaan.*

## Landtong Plas Koeweide **E** **M** **A**

*Voorwaarden zie Plas Koeweide, de Grote Hegge.*

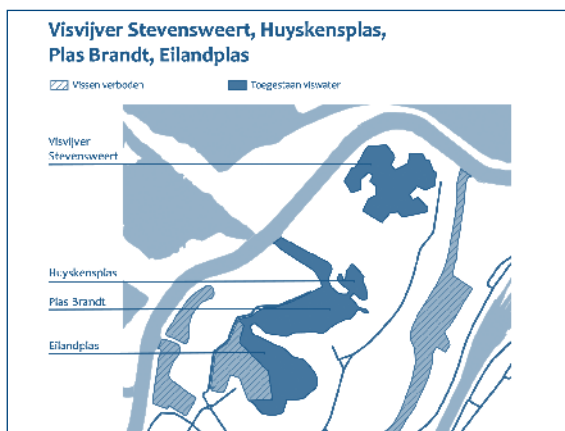


## Visvijver Stevensweert **E**, Huyskensplas **E**, Plas Brandt **E**, Eilandplas **E**

U mag vissen en lopen langs de genoemde Maasplassen, zoals aangegeven op de donkerblauwe delen op de hieronder afgebeelde afbeelding.

*U mag niet vissen in de delen van de plas die gearceerd zijn.*

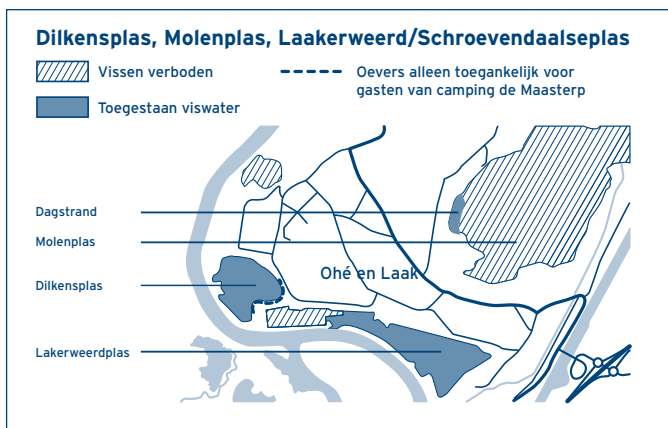
*In de Jachthaven gelegen op de Eilandplas mag niet gevist worden.*



## Dilkensplas **B**, Laakerweerd/Schroevendaalseplas **B**, Molenplas

*U mag vissen en lopen langs de genoemde Maasplassen, zoals aangegeven op de donkerblauwe delen op de hieronder afgebeelde afbeelding.*

*Voor de Molenplas geldt dat u alleen mag vissen vanaf een deel van de westoever tussen de 2 haaks op het waterstaande rasters (dagstrand) zoals aangegeven op de afbeelding. Bootvisserij op de Molenplas, Schroevendaalseplas/lakerweerdplas en Dillekensplas is verboden.*



## WATEREN PER GEMEENTE

*Zie ook de bijzondere voorwaarden, de uitzonderingen en de betreffende afbeelding in de beschrijving per viswater. Op deze voorwaarden wordt streng gehandhaafd.*

### GEMEENTE BEESEL

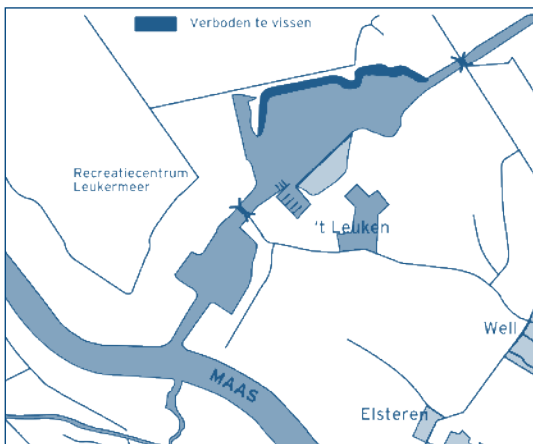
Maas

Rijkelse Bemden

## GEMEENTE BERGEN (L.)

### Maas

#### Plassengebied Het Leuken te Well



Vis- en looprecht langs:

- De oevers vanaf de Maas tot de eerste plas.
- De oevers van de eerste plas.
- Het einde van de tweede plas met het kanaal tot aan de derde aanlegpaal vanaf de sluis.
- De zuidelijke oever van de tweede plas vanaf de jachthaven tot het einde van de plas in oostelijke richting.
- Aan de noordzijde van de tweede plas op de twee landtongen.
- In de jachthaven, vanaf 1 oktober tot 1 april.

*Per visdag mag niet meer dan 2 kg. aangemaakt voer, inclusief het aas (maden) worden gebruikt.*

#### Gelderns-Nierskanaal

#### Heukelomsebeek

#### Eckeltsebeek

---

## GEMEENTE ECHT-SUSTEREN

### Maas

#### Het Julianakanaal

## **GEMEENTE EIJSDEN-MARGRATEN**

**Maas** *het meenemen van gevangen vis is verboden.*

- *Nachtvissen tussen zonsondergang en zonsopgang niet toegestaan.*
  - *Gevangen vis dient direct levend in het water teruggezet te worden.*
  - *Leefnet of ander bewaarmiddel verboden.*
  - *Maximaal 10 levende of dode aasvissen in bezit hebben is toegestaan, mits aantoonbaar niet gevangen in VVM water.*
- 

## **GEMEENTE GENNEP**

**Maas**

**Niers**

---

## **GEMEENTE HORST AAN DE MAAS**

**Maas**

**Everlosebeek**

**Groote Molenbeek**

**Kabroeksebeek**

**Grauwveen**

**Diepeleng**

**Broekhuizermolenbeek**

**Siebersbeek**

---

## **GEMEENTE LEUDAL**

**Maas**

**Het Lateraalkanaal Linne-Buggenum**

**Kanaal Wessem-Nederweert**

**Tungelroyse beek/Neerbeek**

Vanaf het kanaal Wessem - Nederweert tot aan de Maas, uitgezonderd het afgerasterde gedeelte behorende bij het woonhuis, werkplaats en kruidvang van het waterschap gelegen aan de Biesstraat no. 78 te Heythuysen.

*Het is verboden om:*

- *Zich met een vervoermiddel te bevinden op de oevers.*
  - *In de periode van 16 maart tot 31 juli te vissen vanaf de Speckerbrug tot aan de zandvang in Neer.*
  - *Vissen mee te nemen met uitzondering van 2 snoekbaarzen en aasvisjes.*
- 

## **GEMEENTE MAASGOUW**

**Maas**

**Het Julianakanaal + havens te Maasbracht**

**Zuidelijke invaart tot sluis Linne**

**Dilkensplas**

**Laakerweerd/Schroevendaalseplas**

**Molenplas**

**Visvijver Stevensweert**

Huiskensplas  
Plas Brandt  
Eilandplas  
Plas Koeweide  
De Grote Hegge  
De Slaag  
Pol  
Polderveld  
Tesken  
Bosmolenplas  
Panheelderbeek  
Beek Oude Maas

*Alle vangsten dienen teruggezet te worden.*

Thornerbeek

Panheelderbeek Wessem (HSV Het Loze Vissertje)

---

## GEMEENTE MAASTRICHT

Maas en het Bassin

- *Nachtvissen tussen zonsondergang en zonsopgang niet toegestaan.*
  - *Gevangen vis dient direct levend in het water teruggezet te worden.*
  - *Leefnet of ander bewaarmiddel verboden.*
  - *Maximaal 10 levende of dode aasvissen in bezit hebben is toegestaan, mits aantoonbaar niet gevangen in VVM water.*
- 

## GEMEENTE MEERSSEN

Maas

Het Julianakanaal

---

## GEMEENTE NEDERWEERT

Zuid-Willemsvaart

Kanaal Wessem-Nederweert  
(Deel) Noordervaart

---

## GEMEENTE PEEL EN MAAS

Maas

Groote Molenbeek  
Blakterbeek

---

## GEMEENTE ROERMOND

Maas

Het Lateraalkanaal Linne-Buggenum  
Kanaal De Groene Rivier  
Smalbroek  
Oolderplas





Het is verboden:

- Meer dan 1 kg aas + voer per visdag te gebruiken, c.q. in bezit te hebben.
- Zich op of in het water te bevinden.

Parkeren is vrij toegestaan aan de Jachthavenweg mits een kopie van de bijbehorende VISpas achter de voorruit is geplaatst.

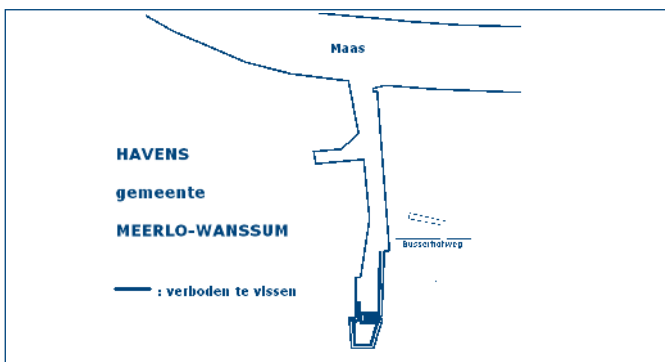
## GEMEENTE VENRAY

Maas

Groote Molenbeek

Zandvang Groote Molenbeek

Havens gemeente Meerlo-Wanssum



Vis- en looprecht langs de oevers van:

- De Van Rooyhaven.
- Het kanaal tussen de Industriehaven en de rivier de Maas.
- De Industriehaven in het gedeelte tot aan de Busserhofweg.

Er mag niet worden gevist in: de jachthaven bij de Groote Molenbeek en de aangrenzende bebouwde percelen tot aan de Busserhofweg (zie afbeelding) Van 1 januari tot en met 30 juni is het verboden te vissen met een dood visje, stukje vis en alle soorten kunstaas met uitzondering van kunstvliegen kleiner dan 2,5 cm; Per visdag mag niet meer dan 2 kg aangemaakt voer, inclusief het aas (maden) worden gebruikt. Het gebruik en het in bezit hebben van verse de vase is verboden. Het is verboden te zwemmen en/of te baden. Het is verboden te vissen vanuit een boot. Per visdag mogen niet meer dan 3 vissen worden meegenomen.

- Oostrumsebeek
- Rouwkuilen
- Loobeek
- Wolterkampslossing
- Afleidingskanaal

## **GEMEENTE WEERT**

### **Zuid-Willemsvaart**

#### **Verantwoording**

De vis- en looprechten van de in deze lijsten vermelde wateren zijn ingebracht door:  
Sportvisserij Limburg - HSV De Voorn, Afferden - HSV De Brasem, Arcen -  
HSV Visstandverbetering Maas, Maastricht - HSV De Noordervaart, Meijel -  
HSV De Rietvoorn, Ool Herten - HSV 't Alvertje, Oostrum - HSV De Roerdomp, Venray  
HSV St Petrus, Weert - Pêche et Loisirs, Luik - HSV Het Loze Vissertje.



## GEMEENTE-INDEX

<b>Aa en Hunze</b>	159	<b>Brielle</b>	255
<b>Aalsmeer</b>	31	<b>Bronckhorst</b>	226
<b>Aalten</b>	224	<b>Brummen</b>	190
<b>Achtkarspelen</b>	102	<b>Bunnik</b>	44
<b>Alblasserdam</b>	252	<b>Bunschoten</b>	44
<b>Alkmaar</b>	31	<b>Buren</b>	226
<b>Almelo</b>	185	<b>Castricum</b>	44
<b>Almere</b>	32	<b>Coevorden</b>	161 / 204
<b>Alphen aan den Rijn</b>	33 / 252	<b>Culemborg</b>	227
<b>Alphen-Chaam</b>	252	<b>Dalfsen</b>	204
<b>Altena</b>	253	<b>Dantumadiel</b>	103
<b>Amersfoort</b>	33	<b>De Bilt</b>	45
<b>Amstelveen</b>	36	<b>De Fryske Marren</b>	105
<b>Amsterdam</b>	38	<b>Delft</b>	255
<b>Apeldoorn</b>	189	<b>Den Helder</b>	46
<b>Arnhem</b>	225	<b>De Ronde Venen</b>	47
<b>Assen</b>	159	<b>Deurne</b>	255
<b>Asten</b>	253	<b>Deventer</b>	190
<b>Baarle-Nassau</b>	253	<b>De Wolden</b>	163 / 194
<b>Baarn</b>	40	<b>Diemen en Ouderamstel</b>	49
<b>Barendrecht</b>	253	<b>Dinkelland</b>	185
<b>Barneveld</b>	41	<b>Doesburg</b>	227
<b>Beemster</b>	42	<b>Doetinchem</b>	227
<b>Beesel</b>	298	<b>Dordrecht</b>	256
<b>Berg en Dal</b>	225	<b>Dronten</b>	50
<b>Bergen (L.)</b>	299	<b>Drunen</b>	228
<b>Bergen (NH.)</b>	42	<b>Duiven</b>	228
<b>Berkelland</b>	185 / 225	<b>Echt-Susteren</b>	299
<b>Bernheze</b>	253	<b>Edam-Volendam</b>	50
<b>Best</b>	253	<b>Ede</b>	50
<b>Beuningen</b>	225	<b>Eemnes</b>	51
<b>Beverwijk</b>	43	<b>Eemsdelta</b>	161
<b>Bladel</b>	254	<b>Eersel</b>	256
<b>Bloemendaal</b>	43	<b>Eijsden-Margraten</b>	300
<b>Bodegraven-Reeuwijk</b>	43 / 254	<b>Eindhoven</b>	256
<b>Borger-Odoorn</b>	160	<b>Elburg</b>	52
<b>Borne</b>	185	<b>Emmen</b>	163
<b>Boxtel</b>	255	<b>Enkhuizen</b>	52

Enschede	186	Hilversum	60
Epe	192	Hoeksche Waard	261
Ermelo	52	Hof van Twente	187
Geertruidenberg	257	Hollands Kroon	61
Geldrop-Mierlo	257	Hoogeveen	168
Gemert-Bakel	258	Hoorn	62
Gennep	257 / 300	Horst aan de Maas	300
Goeree-Overflakkee	258	Houten	62
Goirle	258	Huizen	63
Gooise meren	53	Hulst	261
Gorinchem	228 / 258	IJsselstein	63
Gouda	259	Kaag en Braassem	64
Groningen	165	Kampen	193
Haaksbergen	186	Katwijk	65 / 261
Haaren	259	Koggenland	65
Haarlem	53	Krimpen aan den IJssel	261
Haarlemmermeer	55	Krimpenerwaard	261
Halderberge	259	Laarbeek	262
Hardenberg	204	Landsmeer	66
Harderwijk	56	Land van Cuijk	262
Hardinxveld-Giessendam	259	Langedijk	67
Harlingen	110	Lansingerland	264
Hattem	192	Leeuwarden	114
Heemskerk	58	Leiden	68 / 264
Heemstede	58	Leiderdorp	68 / 264
Heerde	192	Leidschendam-Voorburg	264
Heerenveen	111	Lelystad	68
Heerhugowaard	59	Leudal	300
Heiloo	60	Leusden	70
Hellendoorn	186	Lingewaard	229
Hellevoetsluis	259	Lisse	71
Helmond	260	Lochem	187 / 229
Hendrik-Ido-Ambacht	260	Loon op Zand	265
Hengelo	187	Lopik	71
Het Hogeland	166	Losser	187
Heusden	260	Maasdriel	229
Hillegom	60	Maasgouw	300
Hilvarenbeek	260	Maashorst	275

<b>Maassluis</b>	265	<b>Opsterland</b>	124
<b>Maastricht</b>	301	<b>Oss</b>	269
<b>Medemblik</b>	72	<b>Oude IJsselstreek</b>	230
<b>Meerssen</b>	301	<b>Oudewater</b>	79
<b>Meerijstad</b>	265	<b>Overbetuwe</b>	231
<b>Meppel</b>	195	<b>Peel en Maas</b>	301
<b>Middelburg</b>	267	<b>Pekela</b>	173
<b>Midden-Delfland</b>	265	<b>Pijnacker-Nootdorp</b>	270
<b>Midden-Drenthe</b>	169	<b>Purmerend</b>	79
<b>Midden-Groningen</b>	169	<b>Raalte</b>	206
<b>Moerdijk</b>	265	<b>Renswoude</b>	79
<b>Molenlanden</b>	266	<b>Reusel-De Mierden</b>	270
<b>Montferland</b>	229	<b>Rheden</b>	231
<b>Montfoort</b>	72	<b>Rhemen</b>	80
<b>Neder-Betuwe</b>	230	<b>Ridderkerk</b>	270
<b>Nederweert</b>	301	<b>Rijssen-Holtén</b>	188
<b>Nieuwegein</b>	73	<b>Roermond</b>	301
<b>Nieuwkoop</b>	74	<b>Roosendaal</b>	270
<b>Nijkerk</b>	74	<b>Rucphen</b>	271
<b>Nijmegen</b>	230	<b>'s-Gravenhage</b>	272
<b>Nissewaard</b>	268	<b>'s-Hertogenbosch</b>	272
<b>Noardeast-Fryslân</b>	120	<b>Schagen</b>	80
<b>Noordenveld</b>	171	<b>Schiedam</b>	271
<b>Noordoostpolder</b>	209	<b>Schouwen-Duiveland</b>	271
<b>Noordwijk</b>	75	<b>Sint-Michiëlgestel</b>	273
<b>Nuenen, Gerwen en Nederwetten</b>	268	<b>Sittard-Geleen</b>	302
<b>Oegstgeest</b>	76 / 268	<b>Sliedrecht</b>	273
<b>Oirschot</b>	268	<b>Sluis</b>	273
<b>Oisterwijk</b>	269	<b>Smallingerland</b>	125
<b>Oldambt</b>	172	<b>Soest</b>	82
<b>Oldebroek</b>	193	<b>Someren</b>	273
<b>Oldenzaal</b>	188	<b>Son en Breugel</b>	274
<b>Olst-Wijhe</b>	193	<b>Stadskanaal</b>	174
<b>Ommen</b>	206	<b>Staphorst</b>	197
<b>Oost Gelre</b>	230	<b>Stede Broec</b>	82
<b>Ooststellingwerf</b>	123	<b>Steenbergen</b>	274
<b>Oostzaan</b>	77	<b>Steenwijkerland</b>	198
<b>Opmeer</b>	79	<b>Stein</b>	302

<b>Stichtse Vecht</b>	83	<b>West Maas en Waal</b>	235
<b>Súdwest-Fryslân</b>	128	<b>Weststellingwerf</b>	145
<b>Terneuzen</b>	275	<b>Westvoorne</b>	278
<b>Terschelling</b>	137	<b>Wierden</b>	189
<b>Teylingen</b>	85	<b>Wijchen</b>	236
<b>Tholen</b>	275	<b>Wijdmeren</b>	92
<b>Tiel</b>	231	<b>Wijk bij Duurstede</b>	94
<b>Tubbergen</b>	188	<b>Winterswijk</b>	236
<b>Twenterand</b>	207	<b>Woensdrecht</b>	279
<b>Tynaarlo</b>	174	<b>Woerden</b>	94
<b>Tytsjerksteradiel</b>	137	<b>Wormerland</b>	96
<b>Uitgeest</b>	86	<b>Woudenberg</b>	97
<b>Uithoorn</b>	87	<b>Zaanstad</b>	97
<b>Utrecht</b>	88	<b>Zaltbommel</b>	237
<b>Utrechtse Heuvelrug</b>	90	<b>Zeewolde</b>	98
<b>Veendam</b>	174	<b>Zevenaar</b>	237
<b>Veenendaal</b>	91	<b>Zoetermeer</b>	279
<b>Veere</b>	276	<b>Zoeterwoude</b>	280
<b>Veldhoven</b>	276	<b>Zuidplas</b>	280
<b>Velsen</b>	91	<b>Zutphen</b>	194 / 237
<b>Venlo</b>	302	<b>Zwartewaterland</b>	202
<b>Venray</b>	303	<b>Zwijndrecht</b>	281
<b>Vijfheerenlanden</b>	232	<b>Zwolle</b>	207
<b>Vlaardingen</b>	276		
<b>Vlissingen</b>	276		
<b>Voorst</b>	194		
<b>Vught</b>	277		
<b>Waadhoeke</b>	140		
<b>Waalwijk</b>	277		
<b>Wassenaar</b>	277		
<b>Waterland</b>	91		
<b>Weert</b>	304		
<b>Weesp</b>	92		
<b>West Betuwe</b>	234		
<b>Westerkwartier</b>	175		
<b>Westerveld</b>	177 / 202		
<b>Westervoort</b>	235		
<b>Westerwolde</b>	178		



























# Waarom lid van een vereniging?

Het lidmaatschap van een hengelsportvereniging biedt:

- De wettelijk vereiste toestemming om te mogen vissen.
- Veel prachtig viswater in heel Nederland.
- Leuke verenigingsactiviteiten.

**Daarnaast zorgen de verenigingen, federaties, duizenden vrijwilligers en Sportvisserij Nederland voor:**

- Het behartigen van de sportvisserijbelangen.
- Goed viswater met een goede visstand.
- Vislessen voor de jeugd.
- Viswedstrijden.
- Voorlichting en promotie.
- Positieve publiciteit voor de sportvisserij.

## **Vissen? Altijd de VISpas mee!**

### Gratis MeeVIStoestemming

Met de MeeVIStoestemming kun je jaarlijks drie verschillende mensen gratis een dag meenemen om te vissen in de wateren in deze lijst. Zo word je de beste ambassadeur voor de sportvisserij. Deel daarom je passie en vraag de MeeVIStoestemming aan via [www.mijnsportvisserij.nl](http://www.mijnsportvisserij.nl)

### Disclaimer

Sportvisserij Nederland, federaties en haar aangesloten hengelsportverenigingen aanvaarden geen enkele aansprakelijkheid voor schade ten gevolge van enig gegeven in deze Gezamenlijke Lijst van Nederlandse VISwateren.

## **Ben je getuige van visstroperij?**

Meld dit dan direct via [www.meldvisstroperij.nl](http://www.meldvisstroperij.nl).

Dit landelijke meldpunt is 24 uur per dag bereikbaar en bedoeld om visstroperij, zowel met de hengel als beroepsvistuigen, effectief te bestrijden.

Onder visstroperij wordt verstaan:

‘illegale visserij met het meenemen van vis als doel’.

Sportvisserij Nederland geeft de VISpas en Gezamenlijke Lijst van Nederlandse VISwateren uit, enkel aan leden van aangesloten hengelsportverenigingen ©.



## Waar mag ik vissen?

Download de gratis VISplanner app of  
kijk op [www.visplanner.nl](http://www.visplanner.nl)

Met de VISplanner kun je aantonen waar  
je mag vissen met de VISpas, onder de  
daarbij vermelde voorwaarden.

Daarnaast worden de mogelijkheden  
getoond van de NachtVISToestemming,  
Derde Hengeltoestemming en het  
nachtverblijf met schuilmiddel.



Sportvisserij Nederland  
Postbus 162 | 3720 AD Bilthoven  
†(0900) 202 53 58 (€1,- PER GESPREK)

